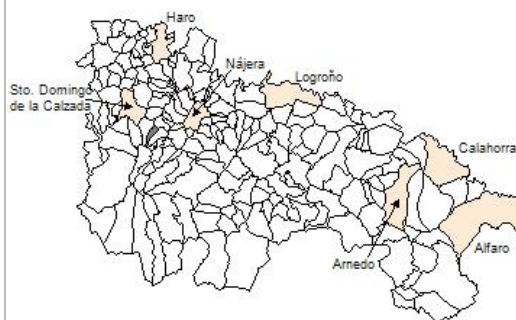


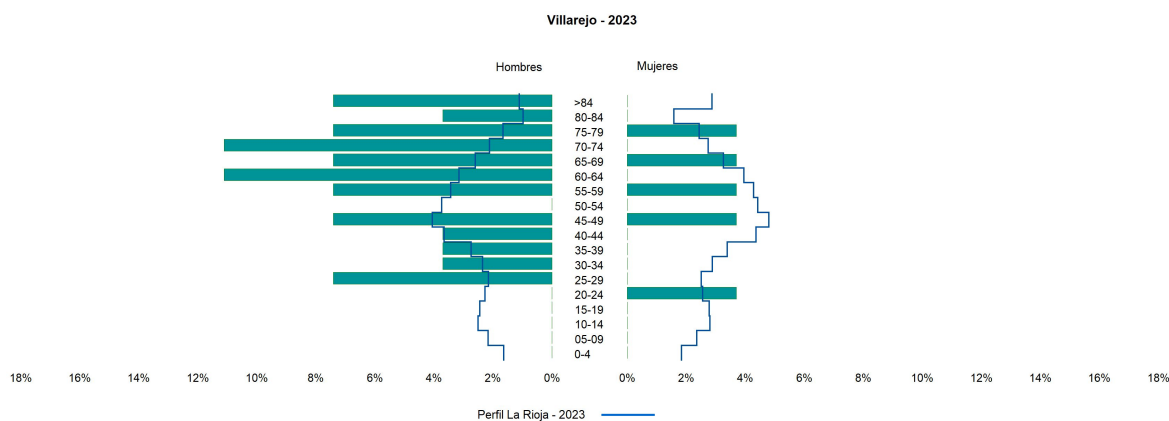
1. Datos Generales

Código INE	26172
Municipio	Villarejo
Partido judicial	Haro
Zona de salud	Nájera
Superficie municipal (Km2)	6,38
Altitud máx. del núcleo de población principal (m)	834
Distancia a la capital	44
Número de núcleos	2



2. Evolución Demográfica

Padrón	2022	2023
Total	34	27
Hombres	25	22
Mujeres	9	5
Densidad	0,0	0,0
Extranjeros		1




3. Índices y tasas de Población (1/1/2023)

	Villarejo	La Rioja
Ratio de feminidad (Total Mujeres / Total Hombres) x 100	22,73	102,50
Índice de infancia (Pob. de 0 a 14 / Pob. Total) x 100	11,11	13,70
Índice de tendencia (Pob. de 0 a 4 / Pob. de 5 a 9) x 100	16,67	80,03
Índice de juventud (Pob. de 15 a 29 / Pob. total) x 100	44,44	14,95
Índice de longevidad (Pob. > 84 / Pob. > 64) x 100	80,00	18,33
Índice de vejez (Pob. >= 65 / Pob. Total) x 100	50,00	21,78
Tasa de dependencia ((Pob. < 16 + Pob. > 64) / Pob. de 16 a 64) x 100	3,70	57,58
Tasa de reemplazo (Pob. de 20 a 29 / Pob. de 55 a 64) x 100		67,70
Tasa de maternidad (Pob. de 0 a 4 / Mujeres de 15 a 49) x 100		17,78
Tasa de residentes extranjeros (Total extranjeros / Pob. Total) x 100		13,76

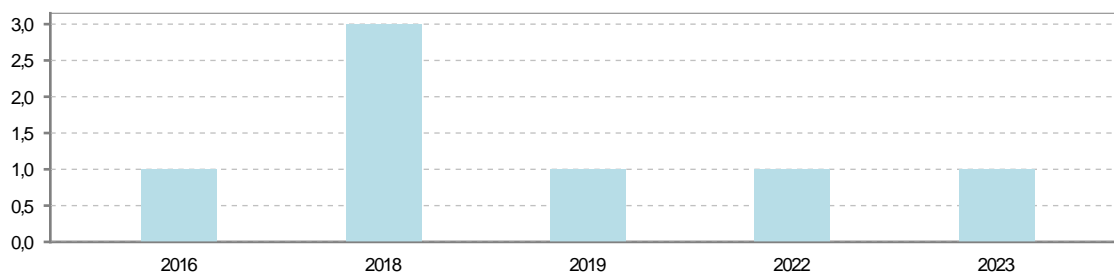
4. Movimiento Natural de la Población

	2018	2019	2020	2021	2022	2023
Nacimientos						
Defunciones	3	1			1	1
Matrimonios						
Crecimiento vegetativo	-3	-1			-1	-1

Nacimientos

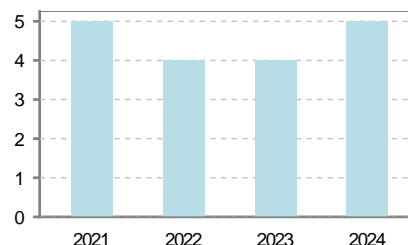


Defunciones



5. Mercado Laboral. (a 30 de junio)

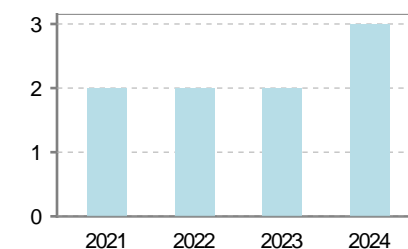
Afiliados	2021	2022	2023	2024
Total	5	4	4	5
R.General y otros				
Autónomo no agrario	2	1	1	2
Autónomo agrario	3	3	3	3



Contratos	2021	2022	2023	2024
Total			1	
Hombres			1	
Mujeres				



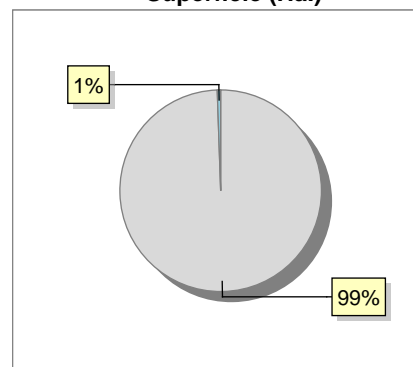
Paro registrado	2021	2022	2023	2024
Total	2	2	2	3
Hombres	2	2	2	2
Mujeres				1



6. Catastro (2023)

Titulares		Unidades Urbanas	
Urbano	106	Industrial	56
Rústico	132	Residencial	42
Urbano/Rústico	201	Terciario y comercial	6
Unidades Rústicas		Equipamiento	5
Parcelas	249	Suelo vacante	40
Subparcelas	555	Edificio Singular	0
Valor Catastral Rústico		Superficie Urbana	
Valor (Miles de Euros)	906,47	Superficie edificada	1,68
		Superficie sin edificar	1,77
Valor Catastral Urbano (Miles de Euros)			
Valor catastral del suelo	158,9		
Valor catastral de la construcción	805,25		

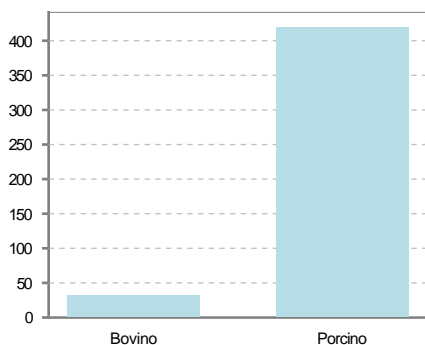
Superficie (Ha.)



● Superficie rústica (Ha.)
● Superficie urbana (Ha.)

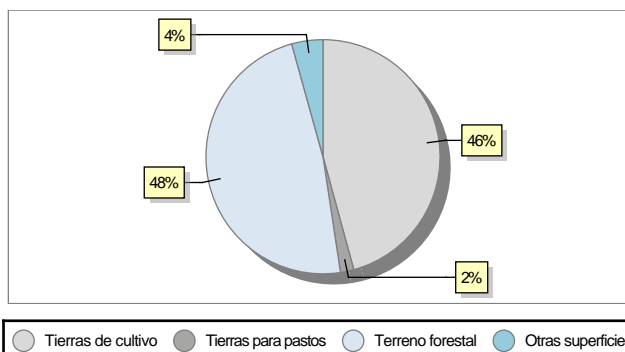
7. Ganadería (2022)

	Cabezas ganaderas	Unidades ganaderas
Aves		
Gallinas		
Pollos		
Bovinos	33	31,40
Terneros de cebo	4	2,40
Vacas de carne	29	29,00
Vacas de ordeño		
Conejas		
Conejas		
Ovinos y Caprinos		
Cabras		
Ovejas		
Porcinos	420	123,20
Cerdas	400	120,00
Cerdos de cebo	20	3,20



8. Distribución General del Terreno (2022)

	Total	Regadío	Secano
Total Municipal	649	119	530
Tierras de cultivo	297	117	180
Barbecho y otras tierras	13	4	9
Cultivos herbáceos	281	113	168
Cultivos leñosos	3		3
Tierras para pastos	12		12
Pastizales	12		12
Prados naturales			
Terreno forestal	312	2	310
Monte abierto	1		1
Monte leñoso	32		32
Monte maderable	279	2	277
Otras superficies	28		28
Erial a pastos	3		3
Espartizal			
Ríos y lagos	5		5
Superficie no agrícola	19		19
Terreno improductivo	1		1



9. Cultivos herbáceos -Ha. (2022)

	Secano	Regadío	Total
Total cultivos herbáceos	168	113	281
Cereales grano	148	69	217
Leguminosas grano			
Patata		7	7
Cultivos industriales	20	12	32
Flores y plantas			
Cultivos forrajeros			
Hortalizas		25	25

10. Cultivos leñosos -Ha. (2022)

	Secano	Regadío	Total
Total cultivos leñosos	3		3
Cítricos			
Frutales			
Viñedo	3		3
Olivar			
Otros cultivos leñosos			
Viveros			

11. Entidades Financieras

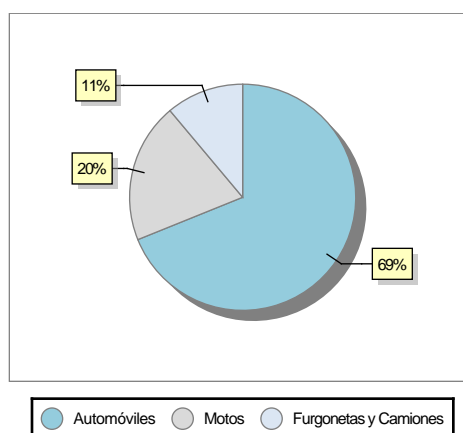
	2021	2022	2023
Entidades financieras de Depósito	0	0	0
Entidades Financieras de Crédito	0	0	0

12. Salud

	2021	2022	2023
Centros de salud	0	0	0
Consultorios	1	1	1
Farmacias	0	0	0
Botiquines	0	0	0

13. Parque de Vehículos

	2020	2021	2022	2023
Total vehículos	45	44	45	45
Automóviles	32	30	31	31
Motos	6	8	8	9
Furgonetas y Camiones	7	6	6	5
Autobuses	0	0	0	0
Tractores industriales	0	0	0	0
Otros vehículos	0	0	0	0



14. Espacios Deportivos

	2023
Campos de tiro	0
Campos de golf	0
Campos de fútbol	0
Rocodromos	0
Pistas de petanca	0
Pistas de padel	0
Pistas de atletismo	0
Piscinas cubiertas	0
Pistas de squash	0
Pistas polideportivas	0
Pistas de tenis	0
Piscinas al aire libre	0
Pabellones polideportivos	0
Pabellones con fronton	0
Frontones	1

15. Turismo (2023)

	Establecimientos	Habitaciones	Plazas
Hoteles			
Casas rurales			
Restaurantes			
Hostales			
Pensiones			
Turismo activo			
Agencias de viajes			
Apartamentos	1	4	20
Campings			
Albergues turísticos			
Viviendas de uso turístico			
Empresas organizadoras de congresos y reuniones			

16. Conectividad: Banda ancha Fija

Entidad Municipal	Caudal de Bajada	Fibra optica de centralita	Fibra optica hasta el Hogar
Villarejo	<1Mb	NO	NO

17. Conectividad: Banda ancha Movil

Entidad Municipal	Caudal de Bajada	UMTS
Villarejo		NO

18. Presupuestos Municipales

Gastos por capitulos		Gastos																			
Gastos de Personal	16.319	<table border="1"> <caption>Data for Gastos (Bar Chart)</caption> <thead> <tr> <th>Año</th> <th>Gastos</th> </tr> </thead> <tbody> <tr><td>2016</td><td>80.000</td></tr> <tr><td>2017</td><td>85.000</td></tr> <tr><td>2018</td><td>145.000</td></tr> <tr><td>2019</td><td>145.000</td></tr> <tr><td>2020</td><td>95.000</td></tr> <tr><td>2021</td><td>200.000</td></tr> <tr><td>2022</td><td>135.000</td></tr> <tr><td>2023</td><td>125.000</td></tr> </tbody> </table>	Año	Gastos	2016	80.000	2017	85.000	2018	145.000	2019	145.000	2020	95.000	2021	200.000	2022	135.000	2023	125.000	
Año	Gastos																				
2016	80.000																				
2017	85.000																				
2018	145.000																				
2019	145.000																				
2020	95.000																				
2021	200.000																				
2022	135.000																				
2023	125.000																				
Gastos en Bienes Corrientes y Servicios	45.706																				
Gastos Financieros	500																				
Transferencias Corrientes	675																				
Inversiones Reales	60.500																				
Transferencias de Capital	0																				
Activos Financieros	0																				
Pasivos Financieros	0																				
Ingresos por capitulos		Ingresos																			
Impuestos Directos	13.800	<table border="1"> <caption>Data for Ingresos (Bar Chart)</caption> <thead> <tr> <th>Año</th> <th>Ingresos</th> </tr> </thead> <tbody> <tr><td>2016</td><td>80.000</td></tr> <tr><td>2017</td><td>85.000</td></tr> <tr><td>2018</td><td>145.000</td></tr> <tr><td>2019</td><td>145.000</td></tr> <tr><td>2020</td><td>95.000</td></tr> <tr><td>2021</td><td>200.000</td></tr> <tr><td>2022</td><td>135.000</td></tr> <tr><td>2023</td><td>125.000</td></tr> </tbody> </table>	Año	Ingresos	2016	80.000	2017	85.000	2018	145.000	2019	145.000	2020	95.000	2021	200.000	2022	135.000	2023	125.000	
Año	Ingresos																				
2016	80.000																				
2017	85.000																				
2018	145.000																				
2019	145.000																				
2020	95.000																				
2021	200.000																				
2022	135.000																				
2023	125.000																				
Impuestos Indirectos	0																				
Tasas y Otros Ingresos	16.900																				
Transferencias Corrientes	21.000																				
Ingresos Patrimoniales	14.000																				
Enajenacion de Inversiones Reales	0																				
Transferencias de Capital	58.000																				
Activos Financieros	0																				
Pasivos Financieros	0																				

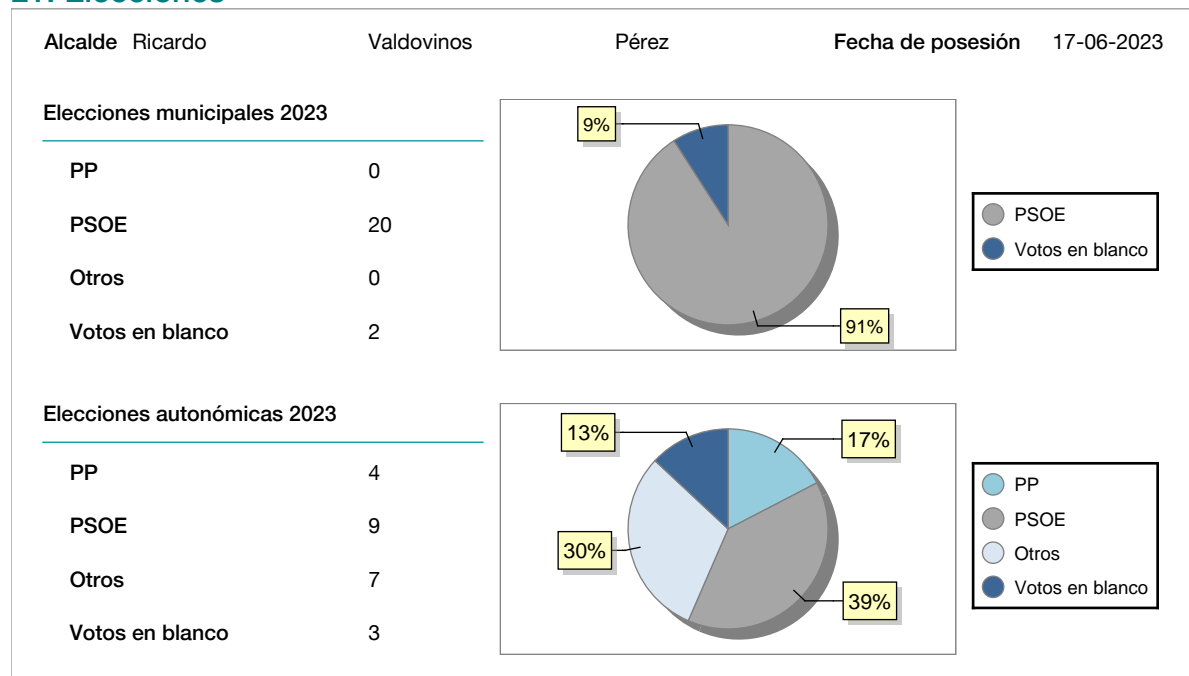
19. Educación - Curso 2023 / 2024 - Centros públicos

Educación Infantil 2º Ciclo, Primaria y Especial		ESO, Bachillerato y Ciclos Formativos	
Institución educativa		Institución educativa	
CRA	Sin centro rural agrupado	Centros	0
Colegios	0	Alumnado	
Alumnado		ESO	0
Alumnos	0	Bachillerato	0
		Ciclos Formativos	0
Alumnos			
<div style="border: 1px solid black; width: 100%; height: 100%; display: flex; align-items: center; justify-content: center;"> <p>SIN DATOS</p> </div>			

20. Educación - Curso 2023 / 2024 - Centros privados

Educación Infantil 2º Ciclo, Primaria y Especial		ESO, Bachillerato y Ciclos Formativos	
Institución educativa		Institución educativa	
Colegios	0	Centros	0
Alumnado		Alumnado	
Alumnos	0	ESO	0
		Bachillerato	0
		Ciclos Formativos	0
Alumnos			
<div style="border: 1px solid black; width: 100%; height: 100%; display: flex; align-items: center; justify-content: center;"> <p>SIN DATOS</p> </div>			

21. Elecciones



22. Renta Media

	2020	2021
Media de la renta por unidad de consumo		
Renta neta media por hogar	26.384	27.693