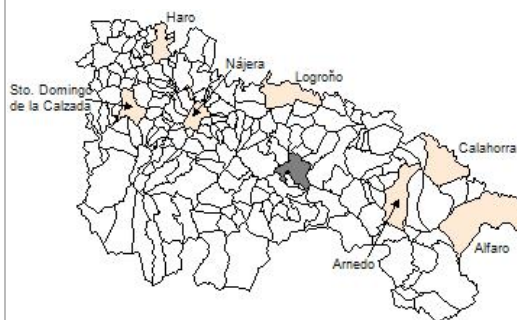


1. Datos Generales

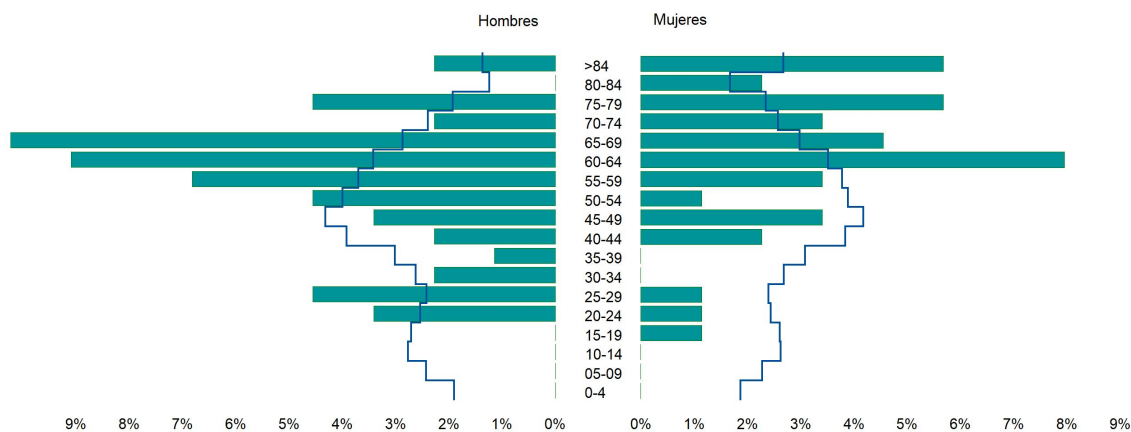
Código INE	26146
Municipio	Soto en Cameros
Partido judicial	Logroño
Zona de salud	San Román de Cameros
Superficie municipal (Km2)	49,05
Altitud máx. del núcleo de población principal (m)	718
Distancia a la capital	28
Número de núcleos	4



2. Evolución Demográfica

Padrón	2022	2023
Total	81	88
Hombres	46	50
Mujeres	35	38
Densidad	0,0	0,0
Extranjeros		1

Soto en Cameros - 2023



Perfil La Rioja - 2023

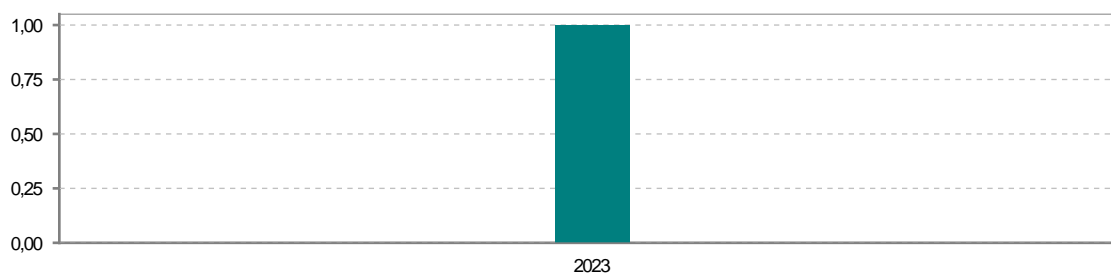
3. Índices y tasas de Población (1/1/2023)

	Soto en Cameros	La Rioja
Ratio de feminidad (Total Mujeres / Total Hombres) x 100	76,00	102,50
Índice de infancia (Pob. de 0 a 14 / Pob. Total) x 100	11,36	13,70
Índice de tendencia (Pob. de 0 a 4 / Pob. de 5 a 9) x 100	19,44	80,03
Índice de juventud (Pob. de 15 a 29 / Pob. total) x 100	40,91	14,95
Índice de longevidad (Pob. > 84 / Pob. > 64) x 100	69,23	18,33
Índice de vejez (Pob. >= 65 / Pob. Total) x 100	37,50	21,78
Tasa de dependencia ((Pob. < 16 + Pob. > 64) / Pob. de 16 a 64) x 100	1,14	57,58
Tasa de reemplazo (Pob. de 20 a 29 / Pob. de 55 a 64) x 100		67,70
Tasa de maternidad (Pob. de 0 a 4 / Mujeres de 15 a 49) x 100		17,78
Tasa de residentes extranjeros (Total extranjeros / Pob. Total) x 100		13,76

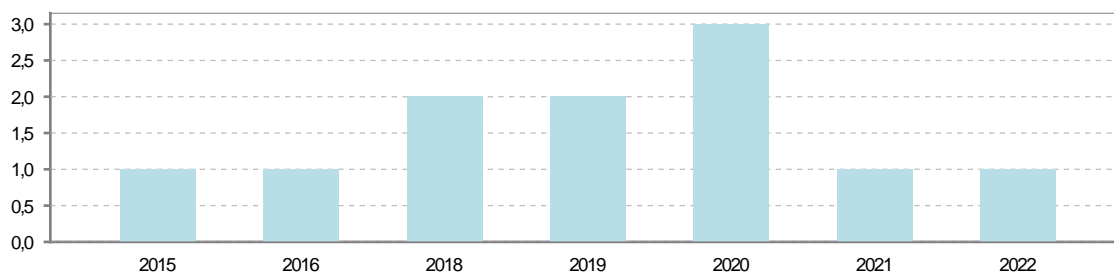
4. Movimiento Natural de la Población

	2018	2019	2020	2021	2022	2023
Nacimientos						1
Defunciones	2	2	3	1	1	
Matrimonios						
Crecimiento vegetativo	-2	-2	-3	-1	-1	1

Nacimientos



Defunciones

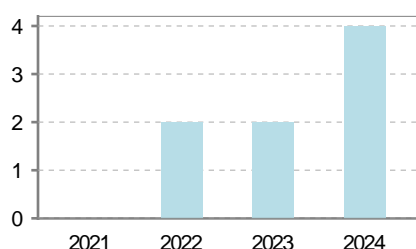
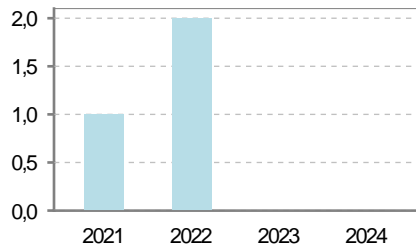
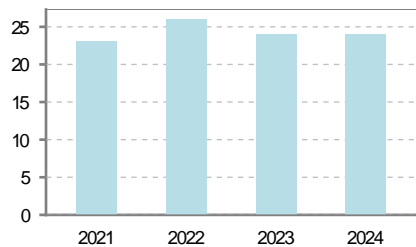


5. Mercado Laboral. (a 30 de junio)

Afiliados	2021	2022	2023	2024
Total	23	26	24	24
R.General y otros	8	11	10	12
Autónomo no agrario	13	13	12	10
Autónomo agrario	2	2	2	2

Contratos	2021	2022	2023	2024
Total	1	2	2	
Hombres	1	2	1	
Mujeres			1	

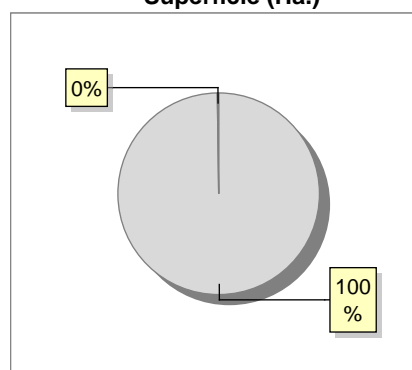
Paro registrado	2021	2022	2023	2024
Total	1	1	3	4
Hombres		1	2	2
Mujeres	1		1	2



6. Catastro (2023)

Titulares	Unidades Urbanas
Urbano 640	Industrial 131
Rústico 773	Residencial 278
Urbano/Rústico 1.150	Terciario y comercial 22
	Equipamiento 13
Unidades Rústicas	Suelo vacante 332
Parcelas 8.242	Edificio Singular 1
Subparcelas 8.359	
Valor Catastral Rústico	Superficie Urbana
Valor (Miles de Euros) 355,4	Superficie edificada 6,37
	Superficie sin edificar 4,33
Valor Catastral Urbano (Miles de Euros)	
Valor catastral del suelo 1.019,58	
Valor catastral de la construcción 6.643,35	

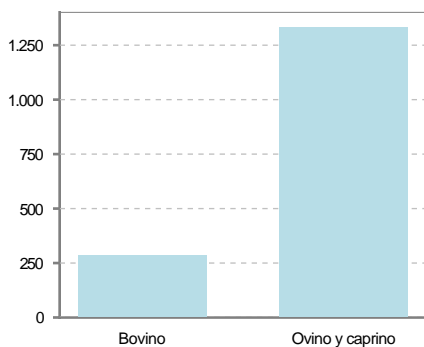
Superficie (Ha.)



● Superficie rústica (Ha.)
● Superficie urbana (Ha.)

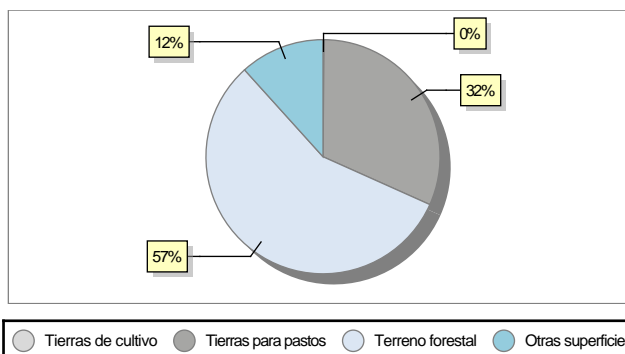
7. Ganadería (2022)

	Cabezas ganaderas	Unidades ganaderas
Aves		
Gallinas		
Pollos		
Bovinos	288	274,00
Terneros de cebo	35	21,00
Vacas de carne	253	253,00
Vacas de ordeño		
Conejas		
Conejas		
Ovinos y Caprinos	1.334	200,10
Cabras	348	52,20
Ovejas	986	147,90
Porcinos		
Cerdas		
Cerdos de cebo		



8. Distribución General del Terreno (2022)

	Total	Regadío	Secano
Total Municipal	4.833	11	4.822
Tierras de cultivo	7	3	4
Barbecho y otras tierras	2	1	1
Cultivos herbáceos	1	1	
Cultivos leñosos	4	1	3
Tierras para pastos	1.525	3	1.522
Pastizales	1.522		1.522
Prados naturales	3	3	
Terreno forestal	2.736	5	2.731
Monte abierto	90		90
Monte leñoso	1.565		1.565
Monte maderable	1.081	5	1.076
Otras superficies	565		565
Erial a pastos	384		384
Espartizal			
Ríos y lagos	35		35
Superficie no agrícola	108		108
Terreno improductivo	38		38



9. Cultivos herbáceos -Ha. (2022)

	Secano	Regadío	Total
Total cultivos herbáceos		1	1
Cereales grano			
Leguminosas grano			
Patata			
Cultivos industriales			
Flores y plantas			
Cultivos forrajeros		1	1
Hortalizas			

10. Cultivos leñosos -Ha. (2022)

	Secano	Regadío	Total
Total cultivos leñosos	3	1	4
Cítricos			
Frutales	3	1	4
Viñedo			
Olivar			
Otros cultivos leñosos			
Viveros			

11. Entidades Financieras

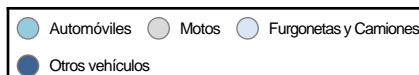
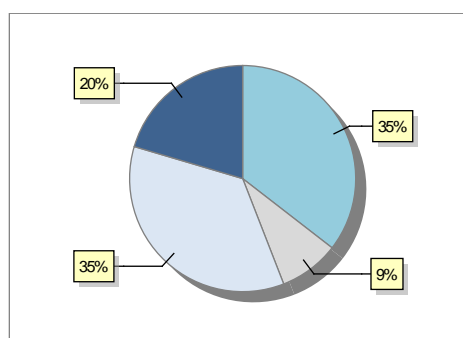
	2021	2022	2023
Entidades financieras de Depósito	0	0	0
Entidades Financieras de Crédito	0	0	0

12. Salud

	2021	2022	2023
Centros de salud	0	0	0
Consultorios	1	1	1
Farmacias	0	0	0
Botiquines	0	0	0

13. Parque de Vehículos

	2020	2021	2022	2023
Total vehículos	97	99	99	93
Automóviles	34	35	36	33
Motos	9	9	9	8
Furgonetas y Camiones	35	37	36	33
Autobuses	0	0	0	0
Tractores industriales	0	0	0	0
Otros vehículos	19	18	18	19



14. Espacios Deportivos

	2023
Campos de tiro	0
Campos de golf	0
Campos de fútbol	0
Rocodromos	0
Pistas de petanca	1
Pistas de padel	0
Pistas de atletismo	0
Piscinas cubiertas	0
Pistas de squash	0
Pistas polideportivas	1
Pistas de tenis	0
Piscinas al aire libre	0
Pabellones polideportivos	0
Pabellones con fronton	0
Frontones	3

15. Turismo (2023)

	Establecimientos	Habitaciones	Plazas
Hoteles			
Casas rurales	1	3	6
Restaurantes	1		24
Hostales			
Pensiones			
Turismo activo			
Agencias de viajes			
Apartamentos			
Campings			
Albergues turísticos	1	13	40
Viviendas de uso turístico	2		
Empresas organizadoras de congresos y reuniones			

16. Conectividad: Banda ancha Fija

Entidad Municipal	Caudal de Bajada	Fibra optica de centralita	Fibra optica hasta el Hogar
Soto en Cameros	6 Mb	SI	NO

17. Conectividad: Banda ancha Movil

Entidad Municipal	Caudal de Bajada	UMTS
Soto en Cameros	6 Mb	SI

18. Presupuestos Municipales

Gastos por capitulos		Gastos	
Gastos de Personal	48.400		
Gastos en Bienes Corrientes y Servicios	181.300		
Gastos Financieros	3.000		
Transferencias Corrientes	0		
Inversiones Reales	350.300		
Transferencias de Capital	10.000		
Activos Financieros	0		
Pasivos Financieros	10.000		
Ingresos por capitulos		Ingresos	
Impuestos Directos	68.500		
Impuestos Indirectos	0		
Tasas y Otros Ingresos	49.300		
Transferencias Corrientes	80.800		
Ingresos Patrimoniales	50.100		
Enajenacion de Inversiones Reales	3.000		
Transferencias de Capital	351.300		
Activos Financieros	0		
Pasivos Financieros	0		

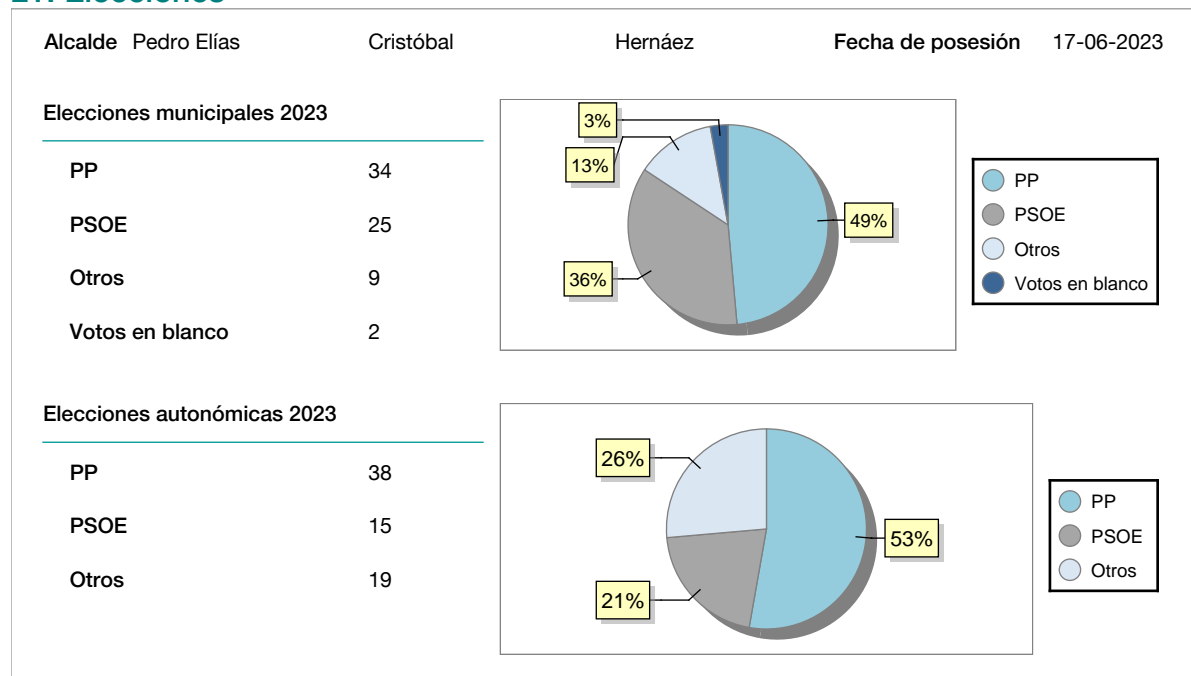
19. Educación - Curso 2023 / 2024 - Centros públicos

Educación Infantil 2º Ciclo, Primaria y Especial		ESO, Bachillerato y Ciclos Formativos	
Institución educativa		Institución educativa	
CRA	Sin centro rural agrupado	Centros	0
Colegios	0	Alumnado	
Alumnado		ESO	0
Alumnos	0	Bachillerato	0
		Ciclos Formativos	0
Alumnos			
<div style="border: 1px solid black; padding: 20px; width: fit-content; margin: 0 auto;"> <p>SIN DATOS</p> </div>			

20. Educación - Curso 2023 / 2024 - Centros privados

Educación Infantil 2º Ciclo, Primaria y Especial		ESO, Bachillerato y Ciclos Formativos	
Institución educativa		Institución educativa	
Colegios	0	Centros	0
Alumnado		Alumnado	
Alumnos	0	ESO	0
		Bachillerato	0
		Ciclos Formativos	0
Alumnos			
<div style="border: 1px solid black; padding: 20px; width: fit-content; margin: 0 auto;"> <p>SIN DATOS</p> </div>			

21. Elecciones



22. Renta Media

	2020	2021
Media de la renta por unidad de consumo		
Renta neta media por hogar	26.384	27.693