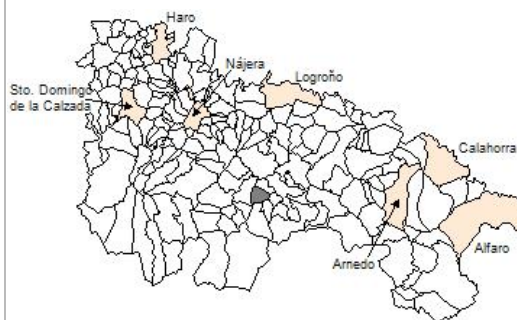


1. Datos Generales

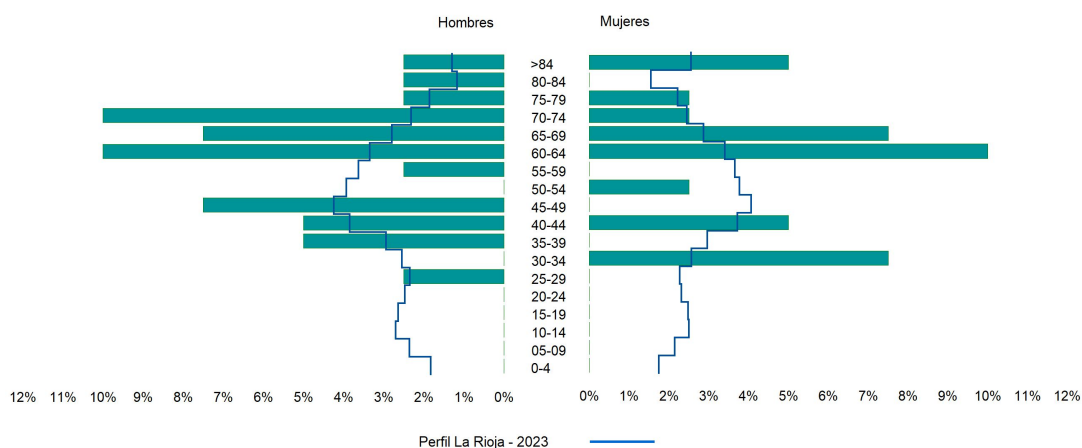
Código INE	26101
Municipio	Muro en Cameros
Partido judicial	Logroño
Zona de salud	San Román de Cameros
Superficie municipal (Km2)	15,99
Altitud máx. del núcleo de población principal (m)	1.115
Distancia a la capital	44
Número de núcleos	2



2. Evolución Demográfica

Padrón	2022	2023
Total	36	40
Hombres	20	23
Mujeres	16	17
Densidad	0,0	0,0
Extranjeros	2	3

Muro en Cameros - 2023



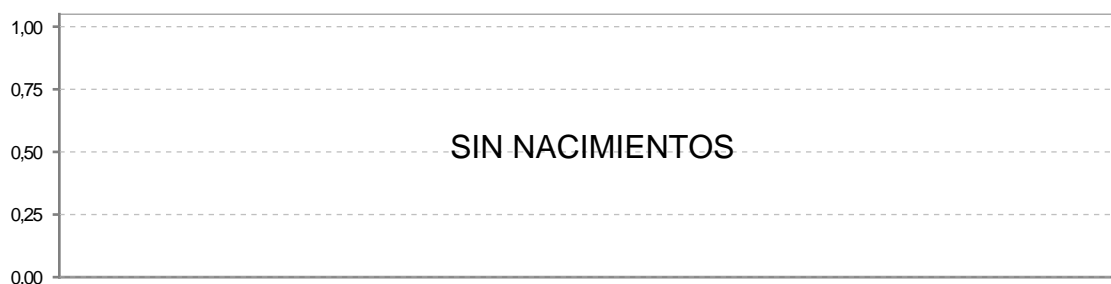
3. Índices y tasas de Población (1/1/2023)

	Muro en Cameros	La Rioja
Ratio de feminidad (Total Mujeres / Total Hombres) x 100	73,91	102,50
Índice de infancia (Pob. de 0 a 14 / Pob. Total) x 100	2,50	13,70
Índice de tendencia (Pob. de 0 a 4 / Pob. de 5 a 9) x 100	17,65	80,03
Índice de juventud (Pob. de 15 a 29 / Pob. total) x 100	42,50	14,95
Índice de longevidad (Pob. > 84 / Pob. > 64) x 100	73,91	18,33
Índice de vejez (Pob. >= 65 / Pob. Total) x 100	11,11	21,78
Tasa de dependencia ((Pob. < 16 + Pob. > 64) / Pob. de 16 a 64) x 100	7,50	57,58
Tasa de reemplazo (Pob. de 20 a 29 / Pob. de 55 a 64) x 100		67,70
Tasa de maternidad (Pob. de 0 a 4 / Mujeres de 15 a 49) x 100		17,78
Tasa de residentes extranjeros (Total extranjeros / Pob. Total) x 100		13,76

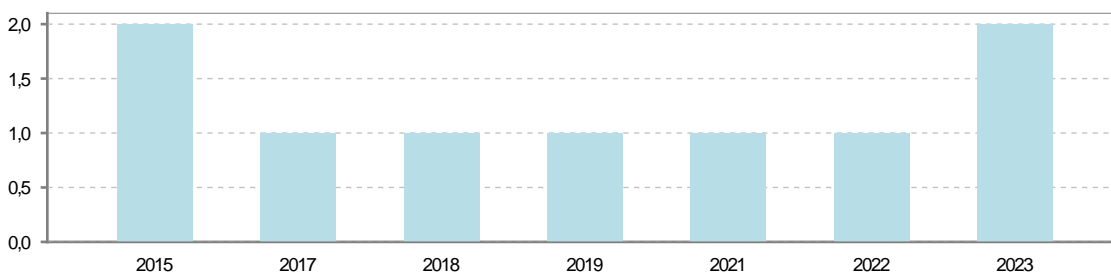
4. Movimiento Natural de la Población

	2018	2019	2020	2021	2022	2023
Nacimientos						
Defunciones	1	1		1	1	2
Matrimonios						
Crecimiento vegetativo	-1	-1		-1	-1	-2

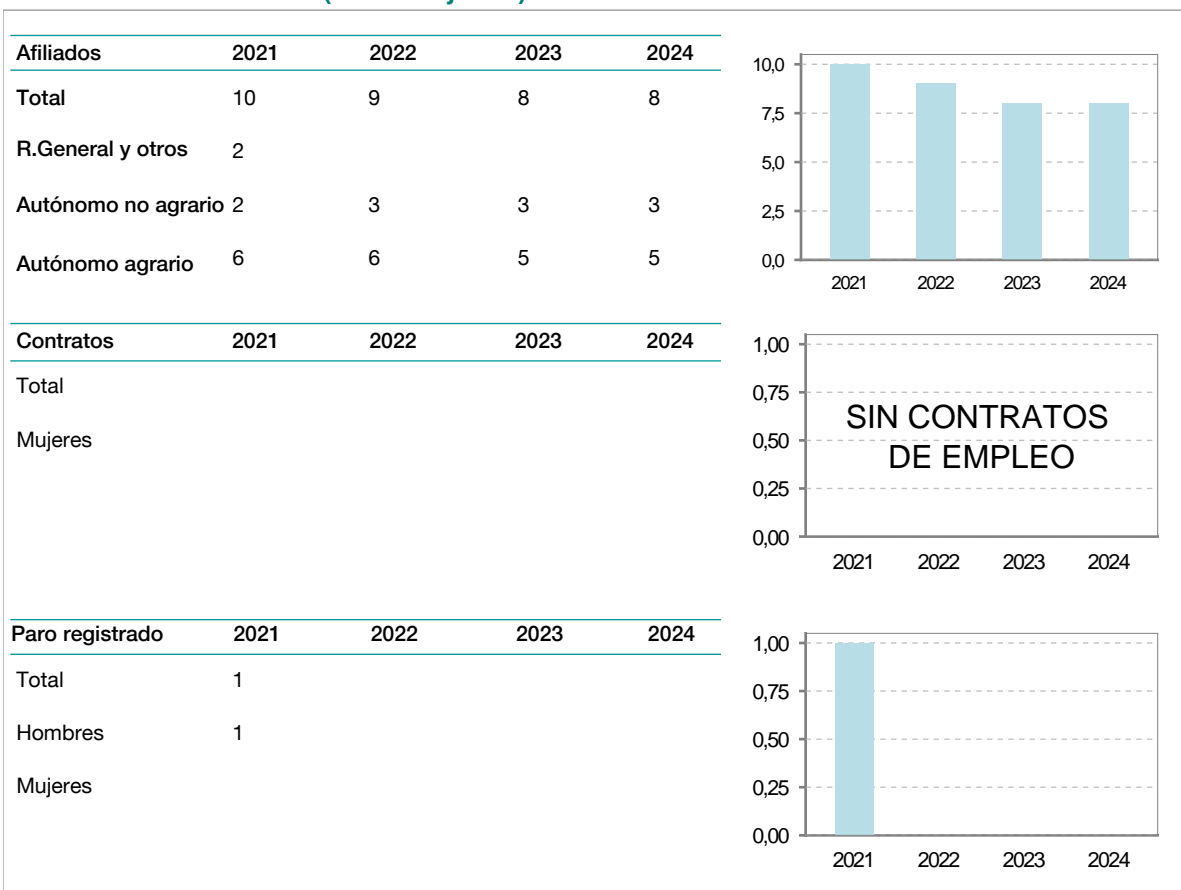
Nacimientos



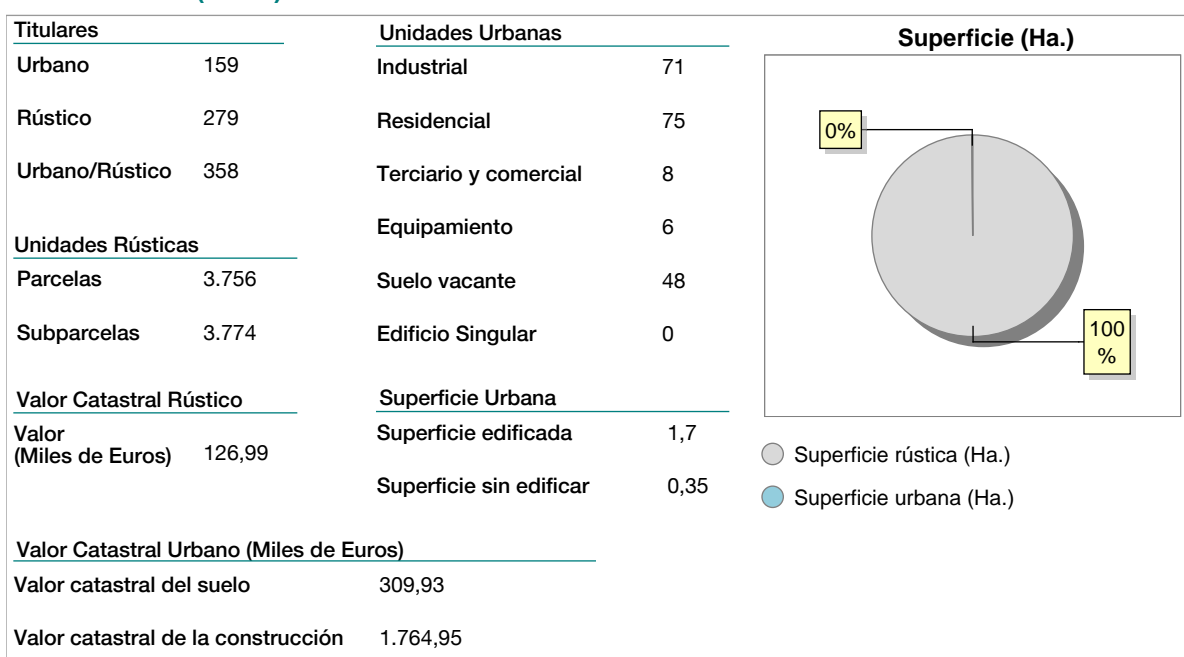
Defunciones



5. Mercado Laboral. (a 30 de junio)

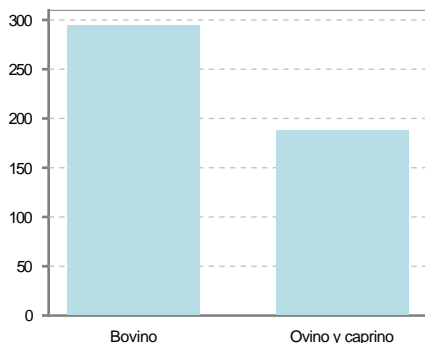


6. Catastro (2023)



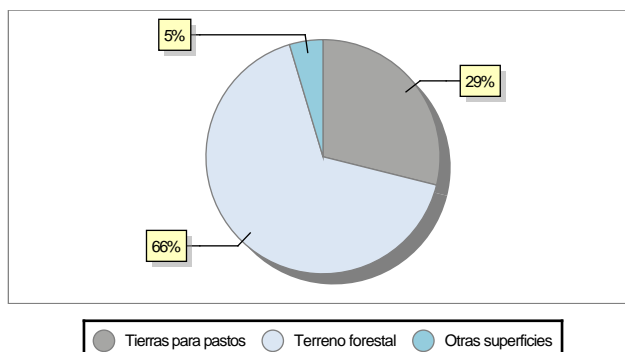
7. Ganadería (2022)

	Cabezas ganaderas	Unidades ganaderas
Aves		
Gallinas		
Pollos		
Bovinos	295	293,80
Terneros de cebo	3	1,80
Vacas de carne	292	292,00
Vacas de ordeño		
Conejas		
Conejas		
Ovinos y Caprinos	188	28,20
Cabras	41	6,15
Ovejas	147	22,05
Porcinos		
Cerdas		
Cerdos de cebo		



8. Distribución General del Terreno (2022)

	Total	Regadío	Secano
Total Municipal	1.599		1.599
Tierras de cultivo			
Barbecho y otras tierras			
Cultivos herbáceos			
Cultivos leñosos			
Tierras para pastos	462		462
Pastizales	460		460
Prados naturales	2		2
Terreno forestal	1.063		1.063
Monte abierto	26		26
Monte leñoso	385		385
Monte maderable	652		652
Otras superficies	74		74
Erial a pastos	17		17
Espartizal			
Ríos y lagos	9		9
Superficie no agrícola	32		32
Terreno improductivo	16		16



9. Cultivos herbáceos -Ha. (2022)

	Secano	Regadío	Total
Total cultivos herbáceos			
Cereales grano			
Leguminosas grano			
Patata			
Cultivos industriales			
Flores y plantas			
Cultivos forrajeros			
Hortalizas			

10. Cultivos leñosos -Ha. (2022)

	Secano	Regadío	Total
Total cultivos leñosos			
Cítricos			
Frutales			
Viñedo			
Olivar			
Otros cultivos leñosos			
Viveros			

11. Entidades Financieras

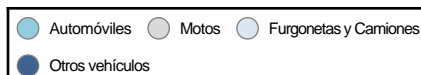
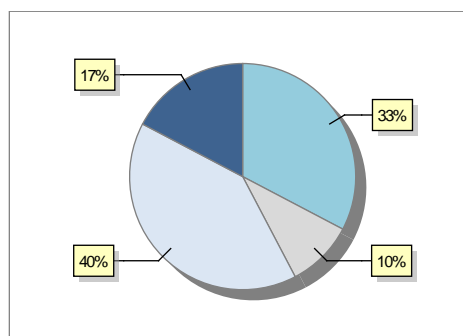
	2021	2022	2023
Entidades financieras de Depósito	0	0	0
Entidades Financieras de Crédito	0	0	0

12. Salud

	2021	2022	2023
Centros de salud	0	0	0
Consultorios	1	1	1
Farmacias	0	0	0
Botiquines	0	0	0

13. Parque de Vehículos

	2020	2021	2022	2023
Total vehículos	44	44	47	52
Automóviles	11	10	12	17
Motos	3	3	4	5
Furgonetas y Camiones	22	23	22	21
Autobuses	0	0	0	0
Tractores industriales	0	0	0	0
Otros vehículos	8	8	9	9



14. Espacios Deportivos

	2023
Campos de tiro	0
Campos de golf	0
Campos de fútbol	0
Rocodromos	0
Pistas de petanca	0
Pistas de padel	0
Pistas de atletismo	0
Piscinas cubiertas	0
Pistas de squash	0
Pistas polideportivas	0
Pistas de tenis	0
Piscinas al aire libre	0
Pabellones polideportivos	0
Pabellones con fronton	0
Frontones	1

15. Turismo (2023)

	Establecimientos	Habitaciones	Plazas
Hoteles			
Casas rurales			
Restaurantes			
Hostales			
Pensiones			
Turismo activo			
Agencias de viajes			
Apartamentos			
Campings			
Albergues turísticos			
Viviendas de uso turístico			
Empresas organizadoras de congresos y reuniones			

16. Conectividad: Banda ancha Fija

Entidad Municipal	Caudal de Bajada	Fibra optica de centralita	Fibra optica hasta el Hogar
Muro en Cameros	<1Mb	NO	NO

17. Conectividad: Banda ancha Movil

Entidad Municipal	Caudal de Bajada	UMTS
Muro en Cameros		NO

18. Presupuestos Municipales

Gastos por capitulos		Gastos	
Gastos de Personal	15.200		
Gastos en Bienes Corrientes y Servicios	53.150		
Gastos Financieros	700		
Transferencias Corrientes	0		
Inversiones Reales	45.000		
Transferencias de Capital	1.000		
Activos Financieros	0		
Pasivos Financieros	0		
Ingresos por capitulos		Ingresos	
Impuestos Directos	11.350		
Impuestos Indirectos	0		
Tasas y Otros Ingresos	6.000		
Transferencias Corrientes	25.500		
Ingresos Patrimoniales	18.000		
Enajenacion de Inversiones Reales	0		
Transferencias de Capital	54.200		
Activos Financieros	0		
Pasivos Financieros	0		

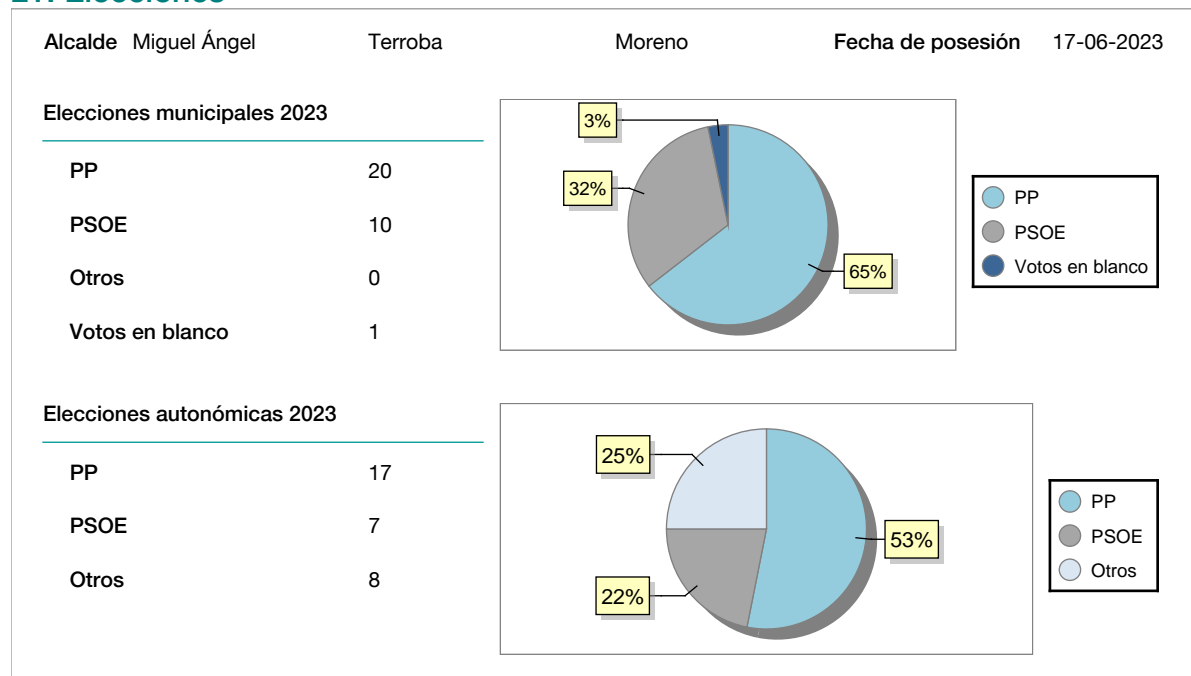
19. Educación - Curso 2023 / 2024 - Centros públicos

Educación Infantil 2º Ciclo, Primaria y Especial		ESO, Bachillerato y Ciclos Formativos	
Institución educativa		Institución educativa	
CRA	Sin centro rural agrupado	Centros	0
Colegios	0	Alumnado	
Alumnado		ESO	0
Alumnos	0	Bachillerato	0
		Ciclos Formativos	0
Alumnos			
<div style="border: 1px solid black; width: 100%; height: 100%; display: flex; align-items: center; justify-content: center;"> <p>SIN DATOS</p> </div>			

20. Educación - Curso 2023 / 2024 - Centros privados

Educación Infantil 2º Ciclo, Primaria y Especial		ESO, Bachillerato y Ciclos Formativos	
Institución educativa		Institución educativa	
Colegios	0	Centros	0
Alumnado		Alumnado	
Alumnos	0	ESO	0
		Bachillerato	0
		Ciclos Formativos	0
Alumnos			
<div style="border: 1px solid black; width: 100%; height: 100%; display: flex; align-items: center; justify-content: center;"> <p>SIN DATOS</p> </div>			

21. Elecciones



22. Renta Media

	2020	2021
Media de la renta por unidad de consumo		
Renta neta media por hogar	26.384	27.693