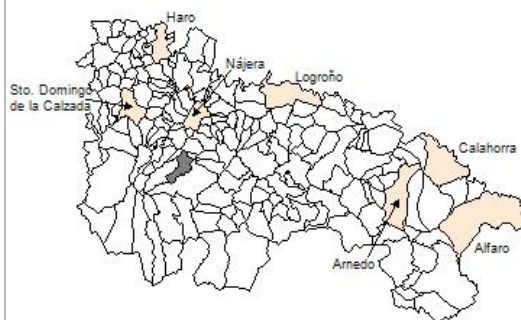


1. Datos Generales

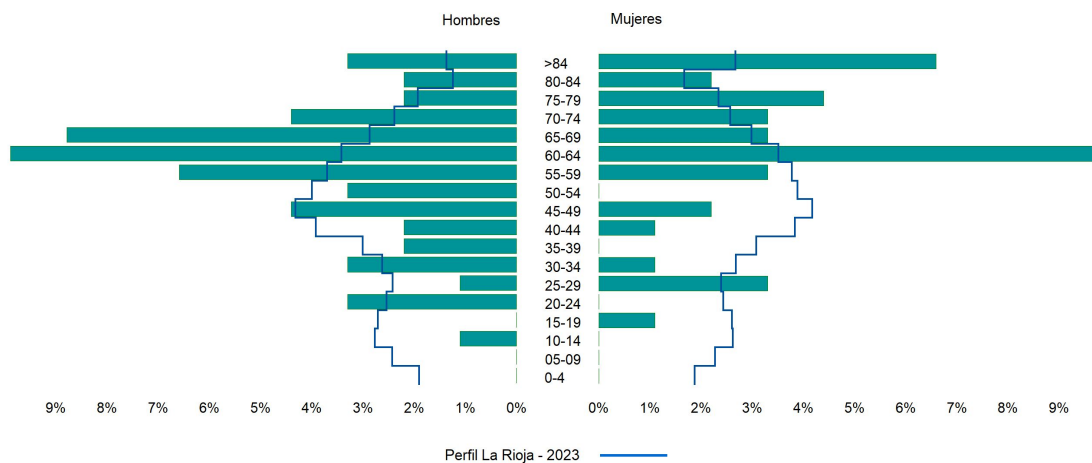
Código INE	26095
Municipio	Matute
Partido judicial	Logroño
Zona de salud	Nájera
Superficie municipal (Km2)	25,65
Altitud máx. del núcleo de población principal (m)	680
Distancia a la capital	42
Número de núcleos	2



2. Evolución Demográfica

Padrón	2022	2023
Total	95	91
Hombres	55	53
Mujeres	40	38
Densidad	0,0	0,0
Extranjeros	3	4

Matute - 2023



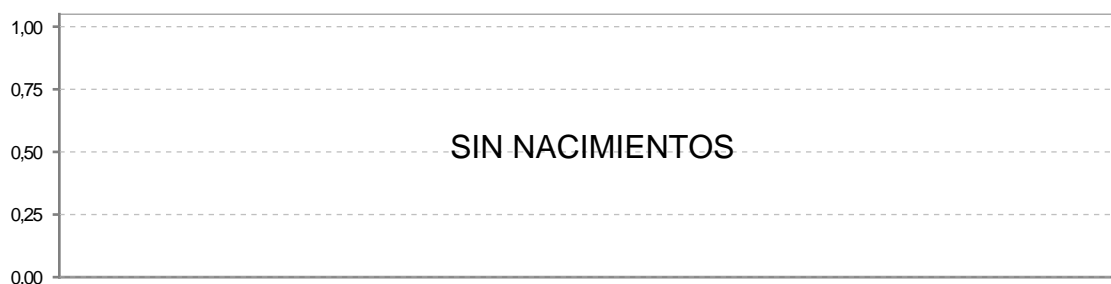
3. Índices y tasas de Población (1/1/2023)

	Matute	La Rioja
Ratio de feminidad (Total Mujeres / Total Hombres) x 100	71,70	102,50
Índice de infancia (Pob. de 0 a 14 / Pob. Total) x 100	1,10	13,70
Índice de tendencia (Pob. de 0 a 4 / Pob. de 5 a 9) x 100	8,79	80,03
Índice de juventud (Pob. de 15 a 29 / Pob. total) x 100	24,32	14,95
Índice de longevidad (Pob. > 84 / Pob. > 64) x 100	40,66	18,33
Índice de vejez (Pob. >= 65 / Pob. Total) x 100	75,00	21,78
Tasa de dependencia ((Pob. < 16 + Pob. > 64) / Pob. de 16 a 64) x 100	25,93	57,58
Tasa de reemplazo (Pob. de 20 a 29 / Pob. de 55 a 64) x 100	4,40	67,70
Tasa de maternidad (Pob. de 0 a 4 / Mujeres de 15 a 49) x 100		17,78
Tasa de residentes extranjeros (Total extranjeros / Pob. Total) x 100		13,76

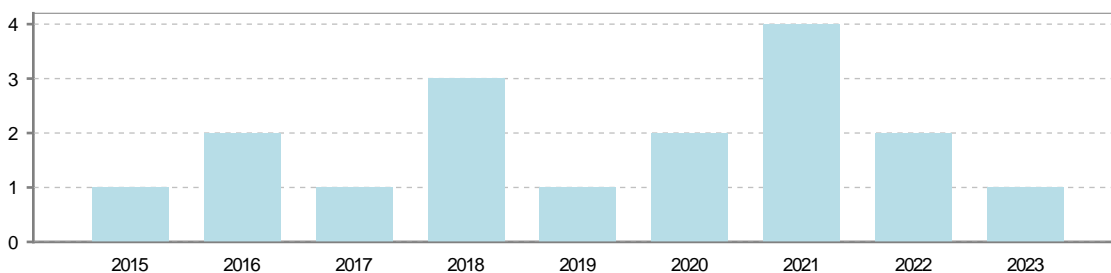
4. Movimiento Natural de la Población

	2018	2019	2020	2021	2022	2023
Nacimientos						
Defunciones	3	1	2	4	2	1
Matrimonios						
Crecimiento vegetativo	-3	-1	-2	-4	-2	-1

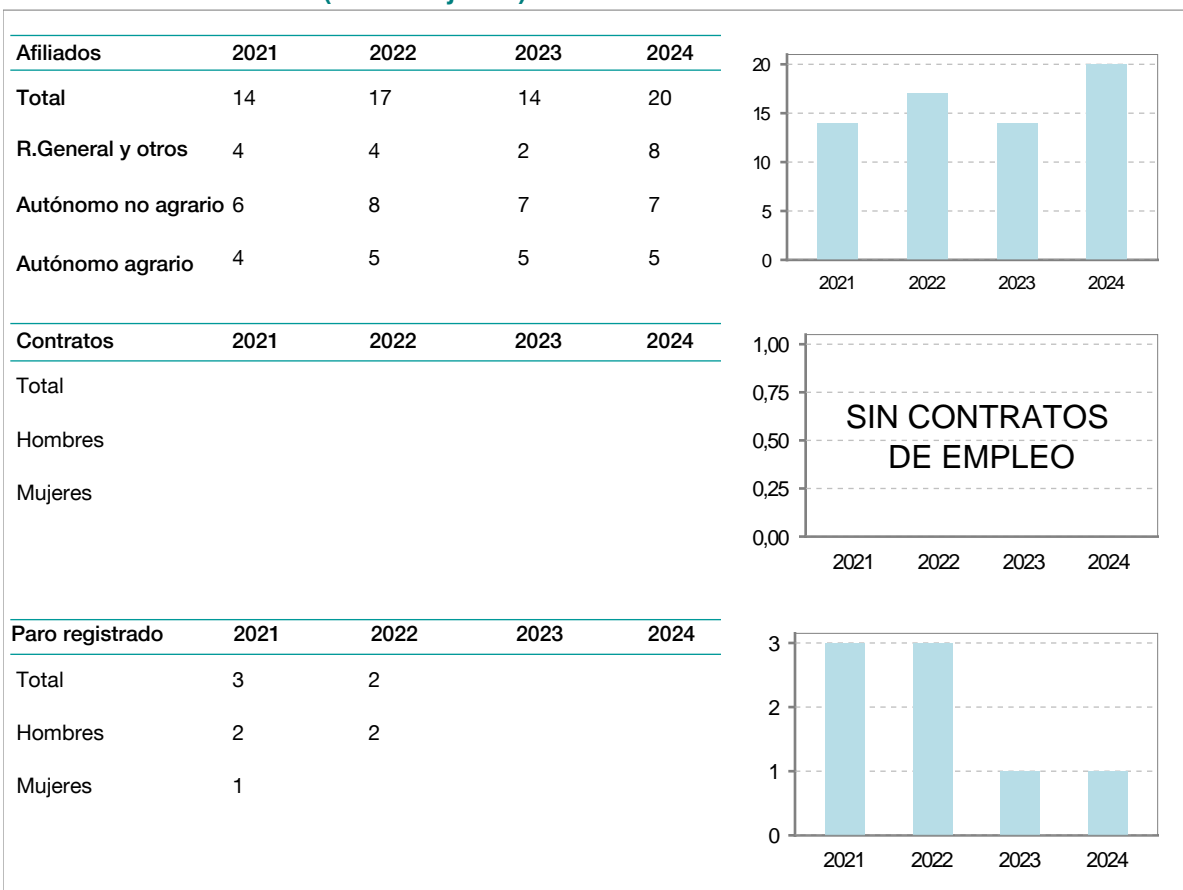
Nacimientos



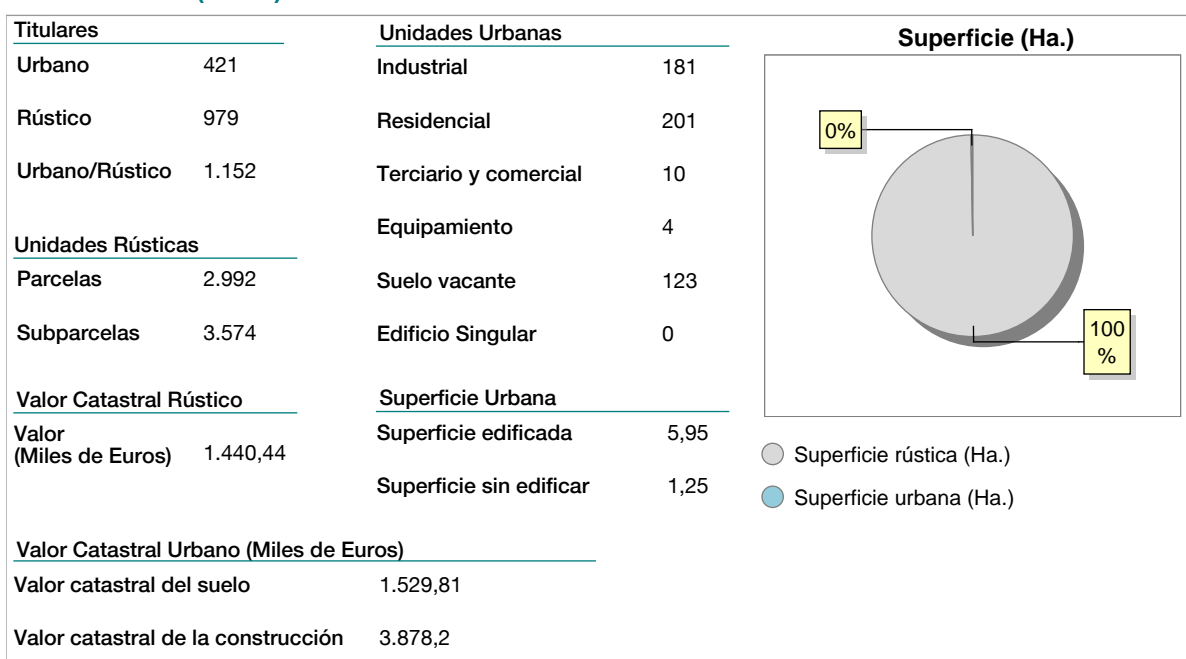
Defunciones



5. Mercado Laboral. (a 30 de junio)



6. Catastro (2023)



7. Ganadería (2022)

	Cabezas ganaderas	Unidades ganaderas
Aves		
Gallinas		
Pollos		
Bovinos	2	2,00
Terneros de cebo		
Vacas de carne	2	2,00
Vacas de ordeño		
Conejas		
Conejas		
Ovinos y Caprinos	517	77,55
Cabras		
Ovejas	517	77,55
Porcinos		
Cerdas		
Cerdos de cebo		

Categoría	Cabezas ganaderas
Bovino	2
Ovino y caprino	517

8. Distribución General del Terreno (2022)

	Total	Regadío	Secano
Total Municipal	2.565	61	2.504
Tierras de cultivo	579	24	555
Barbecho y otras tierras	31	5	26
Cultivos herbáceos	516	5	511
Cultivos leñosos	32	14	18
Tierras para pastos	150		150
Pastizales	150		150
Prados naturales			
Terreno forestal	1.654	37	1.617
Monte abierto	6		6
Monte leñoso	899		899
Monte maderable	749	37	712
Otras superficies	182		182
Erial a pastos	60		60
Espartizal			
Ríos y lagos	16		16
Superficie no agrícola	47		47
Terreno improductivo	59		59

Categoría	Porcentaje
Tierras de cultivo	64%
Tierras para pastos	23%
Terreno forestal	7%
Otras superficies	6%

9. Cultivos herbáceos -Ha. (2022)

	Secano	Regadío	Total
Total cultivos herbáceos	511	5	516
Cereales grano	449	1	450
Leguminosas grano	6	2	8
Patata			
Cultivos industriales	25		25
Flores y plantas			
Cultivos forrajeros	31	2	33
Hortalizas			

10. Cultivos leñosos -Ha. (2022)

	Secano	Regadío	Total
Total cultivos leñosos	18	14	32
Cítricos			
Frutales	9	11	20
Viñedo	9		9
Olivar		3	3
Otros cultivos leñosos			
Viveros			

11. Entidades Financieras

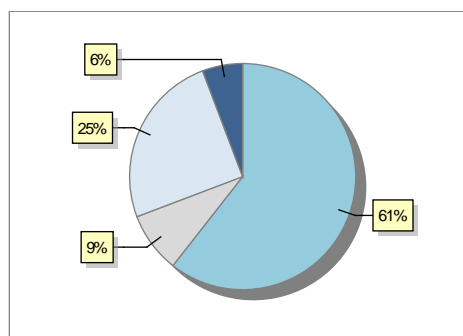
	2021	2022	2023
Entidades financieras de Depósito	0	0	0
Entidades Financieras de Crédito	0	0	0

12. Salud

	2021	2022	2023
Centros de salud	0	0	0
Consultorios	1	1	1
Farmacias	0	0	0
Botiquines	0	0	0

13. Parque de Vehículos

	2020	2021	2022	2023
Total vehículos	101	104	104	104
Automóviles	62	64	64	63
Motos	7	7	9	9
Furgonetas y Camiones	27	28	26	26
Autobuses	0	0	0	0
Tractores industriales	0	0	0	0
Otros vehículos	5	5	5	6



14. Espacios Deportivos

	2023
Campos de tiro	0
Campos de golf	0
Campos de fútbol	0
Rocodromos	0
Pistas de petanca	0
Pistas de padel	0
Pistas de atletismo	0
Piscinas cubiertas	0
Pistas de squash	0
Pistas polideportivas	0
Pistas de tenis	0
Piscinas al aire libre	0
Pabellones polideportivos	0
Pabellones con fronton	0
Frontones	1

15. Turismo (2023)

	Establecimientos	Habitaciones	Plazas
Hoteles			
Casas rurales			
Restaurantes			
Hostales			
Pensiones			
Turismo activo			
Agencias de viajes			
Apartamentos			
Campings			
Albergues turísticos			
Viviendas de uso turístico			
Empresas organizadoras de congresos y reuniones			

16. Conectividad: Banda ancha Fija

Entidad Municipal	Caudal de Bajada	Fibra optica de centralita	Fibra optica hasta el Hogar
Matute	1 Mb	NO	NO

17. Conectividad: Banda ancha Movil

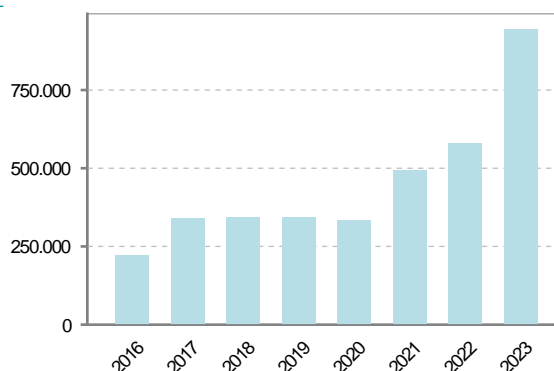
Entidad Municipal	Caudal de Bajada	UMTS
Matute	6 Mb	SI

18. Presupuestos Municipales

Gastos por capitulos

Gastos de Personal	77.468,83
Gastos en Bienes Corrientes y Servicios	82.602,62
Gastos Financieros	1.500
Transferencias Corrientes	20.700
Inversiones Reales	750.000
Transferencias de Capital	0
Activos Financieros	0
Pasivos Financieros	14.000

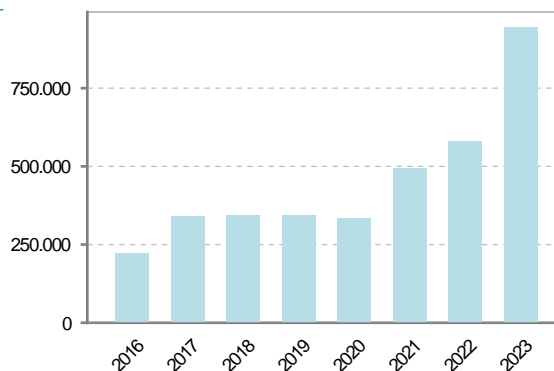
Gastos



Ingresos por capitulos

Impuestos Directos	41.000
Impuestos Indirectos	6.796,97
Tasas y Otros Ingresos	20.200
Transferencias Corrientes	64.100
Ingresos Patrimoniales	126.174,48
Enajenacion de Inversiones Reales	0
Transferencias de Capital	688.000
Activos Financieros	0
Pasivos Financieros	0

Ingresos



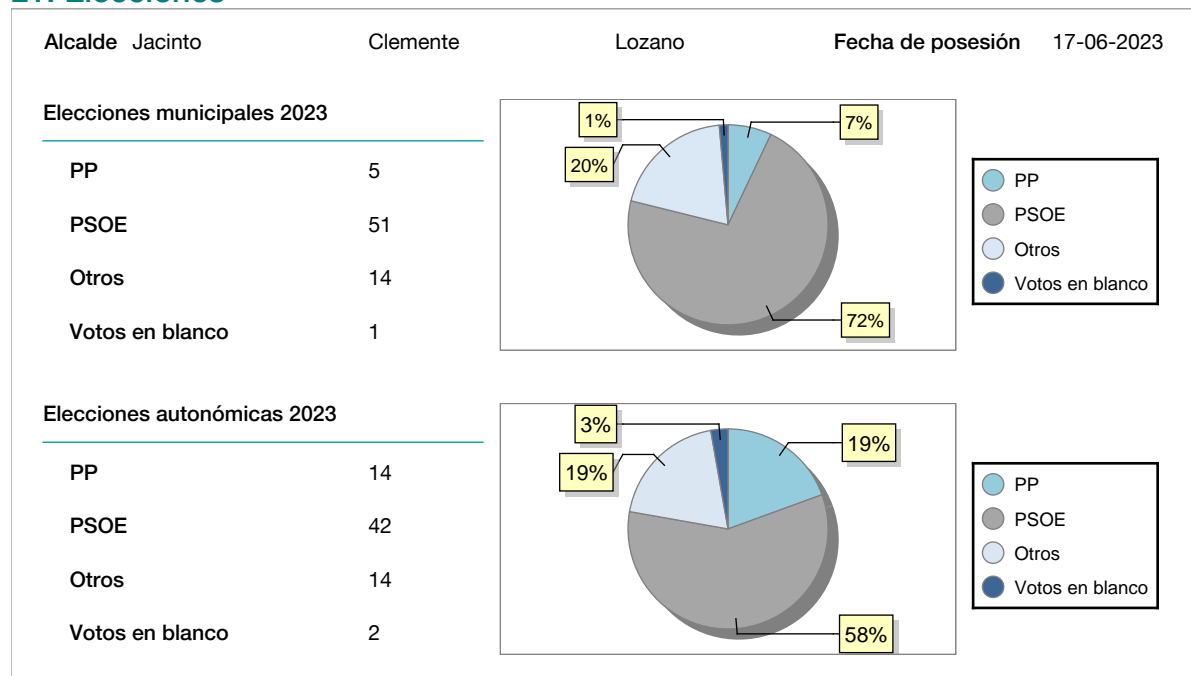
19. Educación - Curso 2023 / 2024 - Centros públicos

Educación Infantil 2º Ciclo, Primaria y Especial		ESO, Bachillerato y Ciclos Formativos	
<u>Institución educativa</u>		<u>Institución educativa</u>	
CRA	Sin centro rural agrupado	Centros	0
Colegios	0	<u>Alumnado</u>	
<u>Alumnado</u>		ESO	0
Alumnos	0	Bachillerato	0
		Ciclos Formativos	0
Alumnos			
<div style="border: 1px solid black; width: 100%; height: 100%; display: flex; align-items: center; justify-content: center;"> <p>SIN DATOS</p> </div>			

20. Educación - Curso 2023 / 2024 - Centros privados

Educación Infantil 2º Ciclo, Primaria y Especial		ESO, Bachillerato y Ciclos Formativos	
<u>Institución educativa</u>		<u>Institución educativa</u>	
Colegios	0	Centros	0
<u>Alumnado</u>		<u>Alumnado</u>	
Alumnos	0	ESO	0
		Bachillerato	0
		Ciclos Formativos	0
Alumnos			
<div style="border: 1px solid black; width: 100%; height: 100%; display: flex; align-items: center; justify-content: center;"> <p>SIN DATOS</p> </div>			

21. Elecciones



22. Renta Media

	2020	2021
Media de la renta por unidad de consumo		
Renta neta media por hogar	26.384	27.693