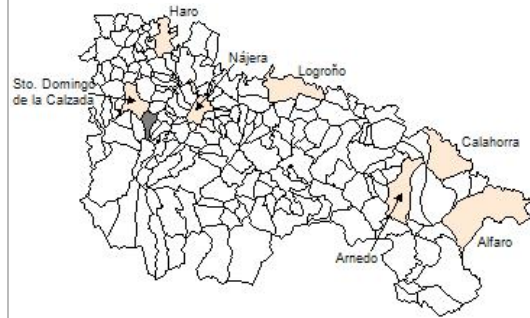


### 1. Datos Generales

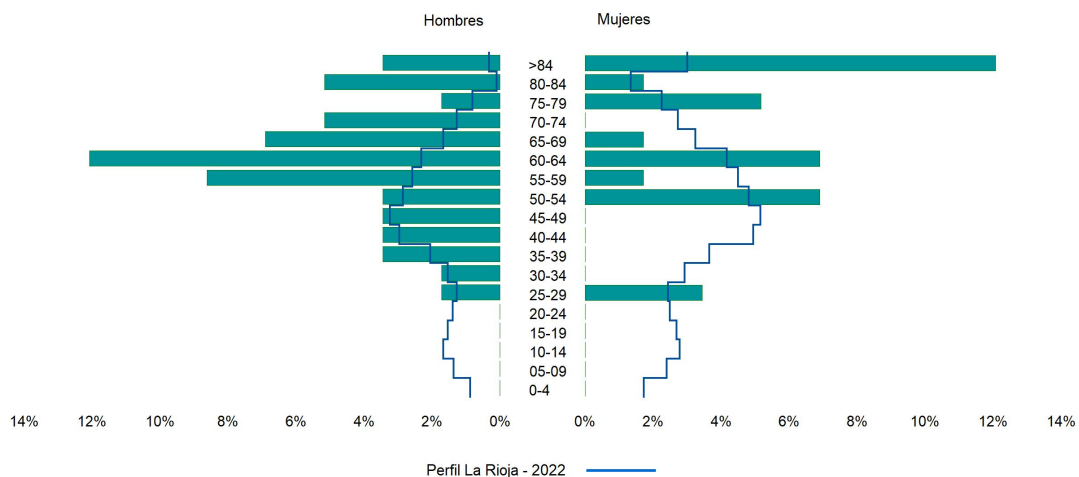
Código INE	26094
Municipio	Manzanares de Rioja
Partido judicial	Haro
Zona de salud	Santo Domingo de la Calzada
Superficie municipal (Km2)	17,91
Altitud máx. del núcleo de población principal (m)	805
Distancia a la capital	46
Número de núcleos	4



### 2. Evolución Demográfica

Padrón	2016	2017	2018	2019	2020	2021	2022
<b>Total</b>	83	84	72	69	65	60	58
<b>Hombres</b>	50	49	42	40	39	37	35
<b>Mujeres</b>	33	35	30	29	26	23	23
<b>Densidad</b>	4,6	4,7	4,0	3,9	3,6	3,3	3,2
<b>Extranjeros</b>	1	1	1	1	1		

Manzanares de Rioja - 2022




### 3. Índices y tasas de Población (1/1/2022)

	Manzanares de Rioja	La Rioja
Ratio de feminidad (Total Mujeres / Total Hombres) x 100	65,71	102,65
Índice de infancia (Pob. de 0 a 14 / Pob. Total) x 100		13,91
Índice de tendencia (Pob. de 0 a 4 / Pob. de 5 a 9) x 100		80,58
Índice de juventud (Pob. de 15 a 29 / Pob. total) x 100	5,17	14,67
Índice de longevidad (Pob. > 84 / Pob. > 64) x 100	36,00	19,12
Índice de vejez (Pob. >= 65 / Pob. Total) x 100	43,10	21,52
Tasa de dependencia ((Pob. < 16 + Pob. > 64) / Pob. de 16 a 64) x 100	75,76	57,39
Tasa de reemplazo (Pob. de 20 a 29 / Pob. de 55 a 64) x 100	17,65	67,41
Tasa de maternidad (Pob. de 0 a 4 / Mujeres de 15 a 49) x 100		18,26
Tasa de residentes extranjeros (Total extranjeros / Pob. Total) x 100		13,05

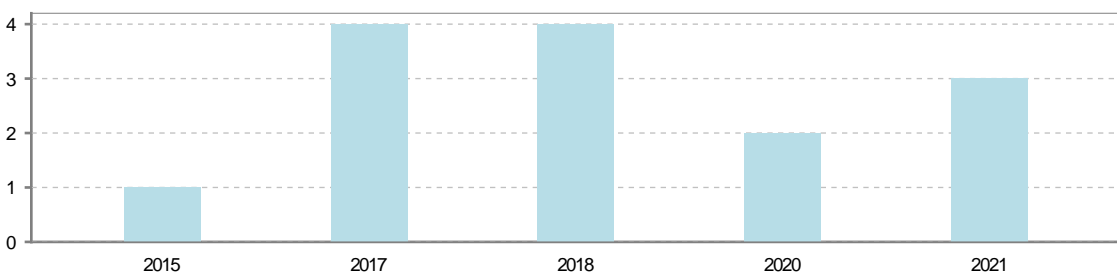
### 4. Movimiento Natural de la Población

	2016	2017	2018	2019	2020	2021
<b>Nacimientos</b>						
Defunciones		4	4		2	3
<b>Matrimonios</b>						
Crecimiento vegetativo		-4	-4		-2	-3

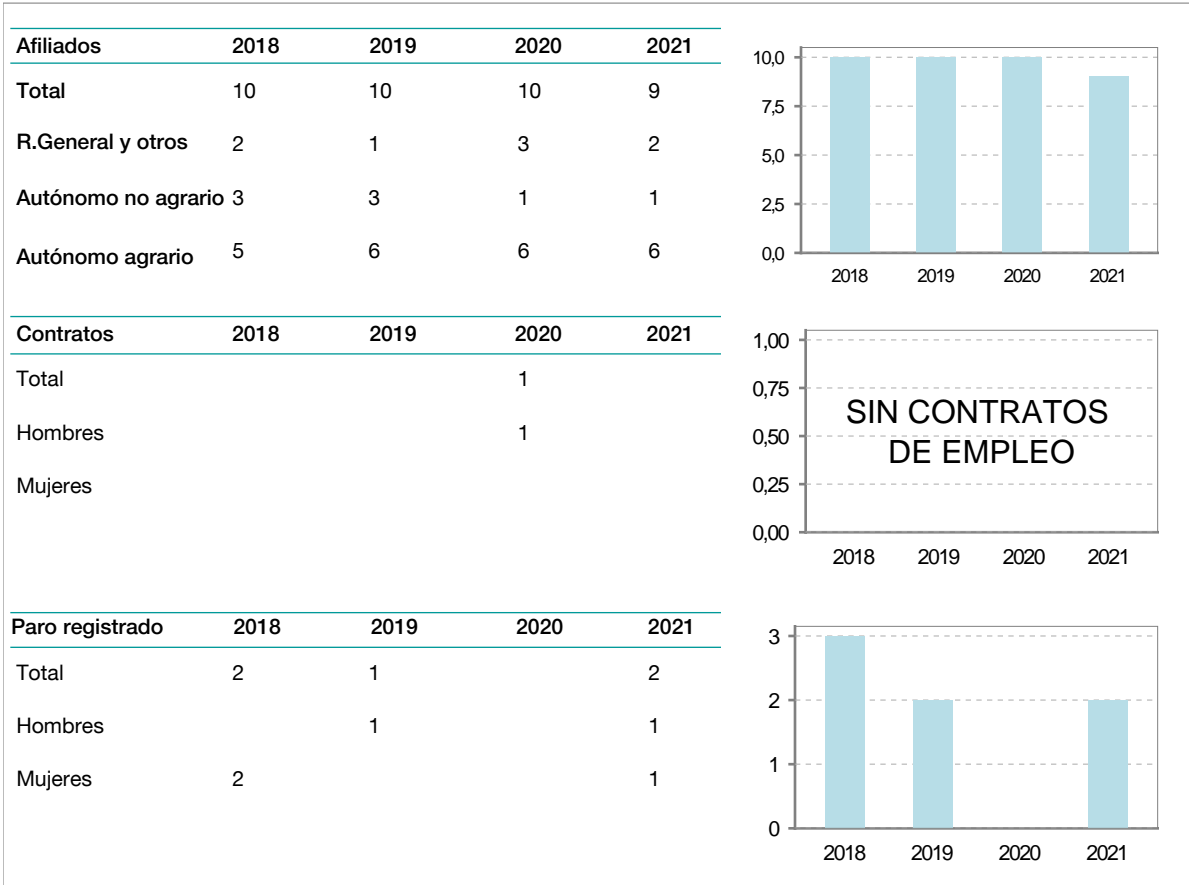
Nacimientos



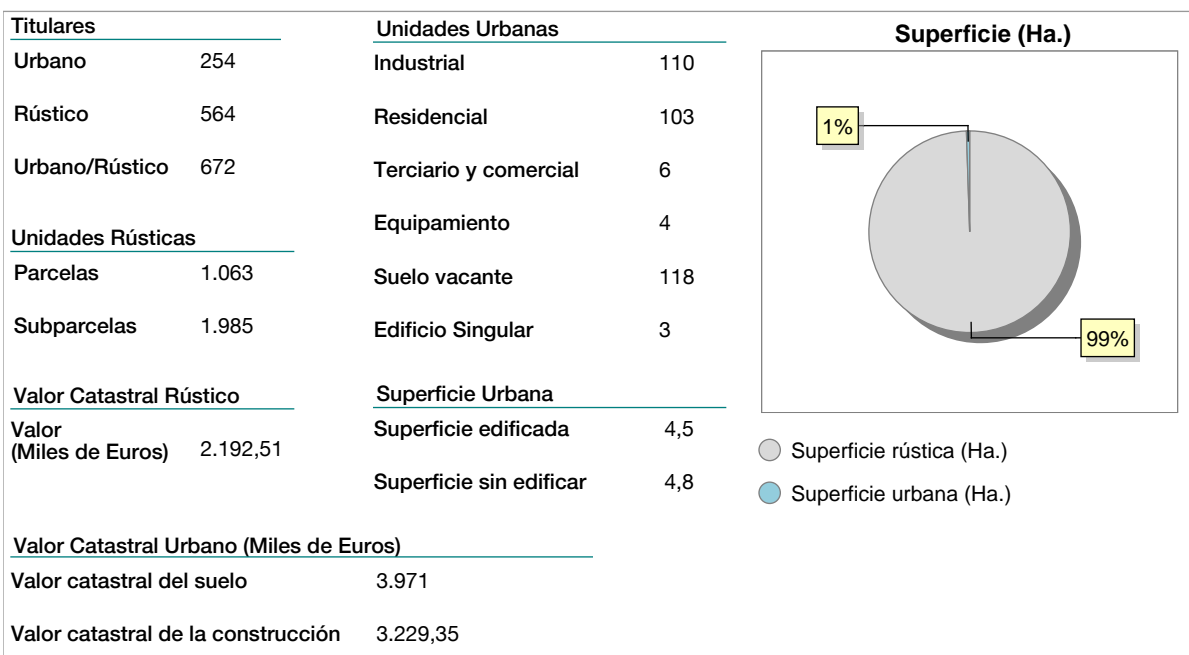
Defunciones



### 5. Mercado Laboral. (a 30 de junio)



### 6. Catastro (2021)





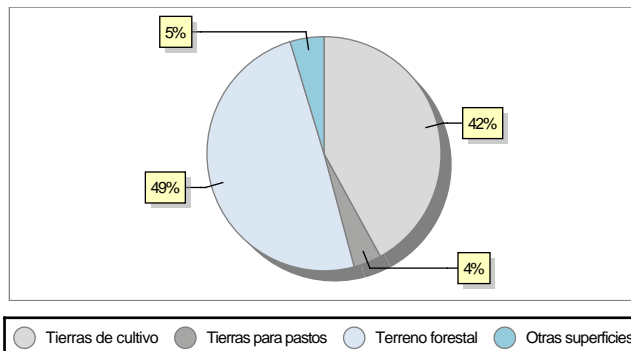
### 7. Ganadería (2021)

	Cabezas ganaderas	Unidades ganaderas
<b>Aves</b>		
Gallinas		
Pollos		
<b>Bovinos</b>		
Terneros de cebo		
Vacas de carne		
Vacas de ordeño		
<b>Conejas</b>		
Conejas		
<b>Ovinos y Caprinos</b>		
Cabras		
Ovejas		
<b>Porcinos</b>		
Cerdas		
Cerdos de cebo		

### 8. Distribución General del Terreno (2021)

	Total	Regadío	Secano
<b>Total Municipal</b>	1.795	210	1.585
<b>Tierras de cultivo</b>	754	208	546
Barbecho y otras tierras	110	4	106
Cultivos herbáceos	634	195	439
Cultivos leñosos	10	9	1
<b>Tierras para pastos</b>	69		69
Pastizales	69		69
Prados naturales			
<b>Terreno forestal</b>	888	2	886
Monte abierto	14		14
Monte leñoso	104		104
Monte maderable	770	2	768
<b>Otras superficies</b>	84		84
Erial a pastos	25		25
Espartizal			
Ríos y lagos	9		9
Superficie no agrícola	48		48
Terreno improductivo	2		2



### 9. Cultivos herbáceos -Ha. (2021)

	Secano	Regadío	Total
<b>Total cultivos herbáceos</b>	439	195	634
Cereales grano	387	150	537
Leguminosas grano			
Patata		11	11
Cultivos industriales	52	13	65
Flores y plantas			
Cultivos forrajeros			
Hortalizas		21	21

### 10. Cultivos leñosos -Ha. (2021)

	Secano	Regadío	Total
<b>Total cultivos leñosos</b>	1	9	10
Cítricos			
Frutales	1	9	10
Viñedo			
Olivar			
Otros cultivos leñosos			
Viveros			



### 11. Entidades Financieras

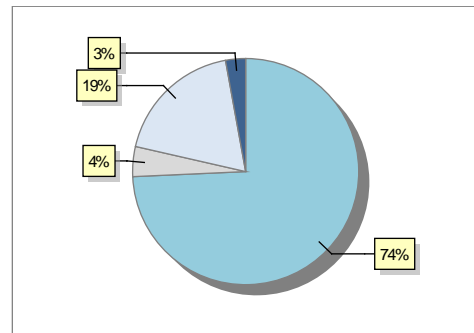
	2019	2020	2021
Entidades financieras de Depósito	0	0	0
Entidades Financieras de Crédito	0	0	0

### 12. Salud

	2019	2020	2021
Centros de salud	0	0	0
Consultorios	2	2	2
Farmacias	0	0	0
Botiquines	1	1	1

### 13. Parque de Vehículos

	2019	2020	2021	2022
Total vehículos	65	67	69	70
Automóviles	49	52	53	52
Motos	4	4	4	3
Furgonetas y Camiones	12	11	12	13
Autobuses	0	0	0	0
Tractores industriales	0	0	0	0
Otros vehículos	0	0	0	2



### 14. Espacios Deportivos

	2021
Campos de tiro	0
Campos de golf	0
Campos de fútbol	0
Rocodromos	0
Pistas de petanca	0
Pistas de padel	0
Pistas de atletismo	0
Piscinas cubiertas	0
Pistas de squash	0
Pistas polideportivas	1
Pistas de tenis	0
Piscinas al aire libre	0
Pabellones polideportivos	0
Pabellones con fronton	0
Frontones	0

### 15. Turismo (2022)

	Establecimientos	Habitaciones	Plazas
Hoteles			
Casas rurales			
Restaurantes			
Hostales			
Pensiones			
Turismo activo			
Agencias de viajes			
Apartamentos			
Campings			
Albergues turísticos			
Viviendas de uso turístico			
Empresas organizadoras de congresos y reuniones			

### 16. Conectividad: Banda ancha Fija

Entidad Municipal	Caudal de Bajada	Fibra optica de centralita	Fibra optica hasta el Hogar
Manzanares de Rioja	6 Mb	NO	NO

### 17. Conectividad: Banda ancha Movil

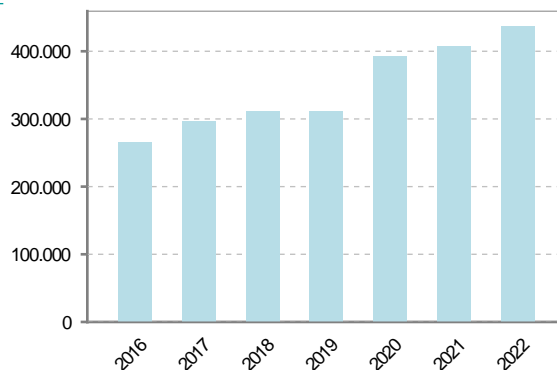
Entidad Municipal	Caudal de Bajada	UMTS
Manzanares de Rioja		NO

### 18. Presupuestos Municipales

#### Gastos por capitulos

Gastos de Personal	22.733
Gastos en Bienes Corrientes y Servicios	92.950
Gastos Financieros	1.000
Transferencias Corrientes	2.900
Inversiones Reales	317.800
Transferencias de Capital	0
Activos Financieros	0
Pasivos Financieros	0

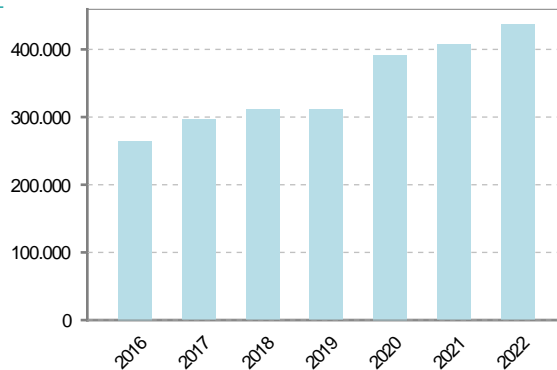
#### Gastos



#### Ingresos por capitulos

Impuestos Directos	47.000
Impuestos Indirectos	0
Tasas y Otros Ingresos	33.400
Transferencias Corrientes	39.000
Ingresos Patrimoniales	33.983
Enajenacion de Inversiones Reales	0
Transferencias de Capital	284.000
Activos Financieros	0
Pasivos Financieros	0

#### Ingresos





## 19. Educación - Curso 2022 / 2023 - Centros públicos

Educación Infantil 2º Ciclo, Primaria y Especial		ESO, Bachillerato y Ciclos Formativos	
Institución educativa		Institución educativa	
CRA	Sin centro rural agrupado	Centros	0
Colegios	0	<b>Alumnado</b>	
<b>Alumnado</b>		ESO	0
Alumnos	0	Bachillerato	0
		Ciclos Formativos	0
<b>Alumnos</b>			
<div style="border: 1px solid black; padding: 20px; width: fit-content; margin: 0 auto;"> <p>SIN DATOS</p> </div>			

## 20. Educación - Curso 2022 / 2023 - Centros privados

Educación Infantil 2º Ciclo, Primaria y Especial		ESO, Bachillerato y Ciclos Formativos	
Institución educativa		Institución educativa	
Colegios	0	Centros	0
<b>Alumnado</b>		<b>Alumnado</b>	
Alumnos	0	ESO	0
		Bachillerato	0
		Ciclos Formativos	0
<b>Alumnos</b>			
<div style="border: 1px solid black; padding: 20px; width: fit-content; margin: 0 auto;"> <p>SIN DATOS</p> </div>			



### 21. Elecciones

Alcalde	Anastasio Jesús	Martínez	Metola	Fecha de posesión	15-06-2019
---------	-----------------	----------	--------	-------------------	------------

Elecciones municipales 2019	
PP	33
PSOE	12
Votos en blanco	1

Elecciones autonómicas 2019	
PP	30
PSOE	13
Otros	7
Votos en blanco	1