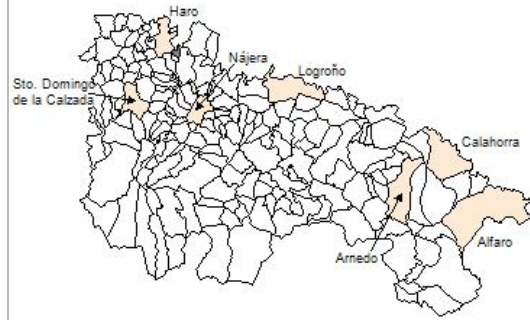


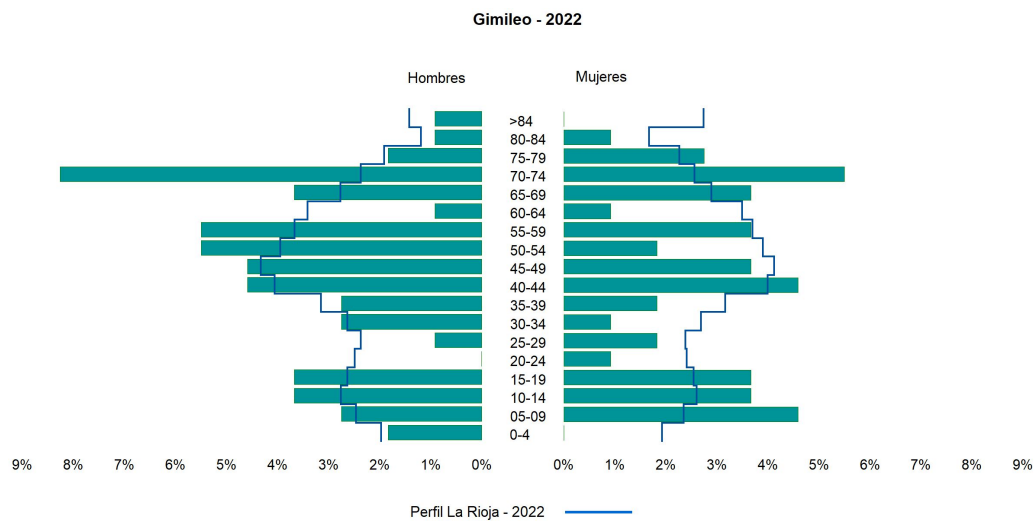
1. Datos Generales

Código INE	26068
Municipio	Gimileo
Partido judicial	Haro
Zona de salud	Haro
Superficie municipal (Km2)	4
Altitud máx. del núcleo de población principal (m)	482
Distancia a la capital	39
Número de núcleos	2



2. Evolución Demográfica

Padrón	2016	2017	2018	2019	2020	2021	2022
Total	114	118	116	112	111	113	109
Hombres	62	63	63	61	60	59	60
Mujeres	52	55	53	51	51	54	49
Densidad	28,5	29,5	29,0	28,0	27,7	28,2	27,2
Extranjeros	16	16	18	14	15	17	17



3. Índices y tasas de Población (1/1/2022)

	Gimileo	La Rioja
Ratio de feminidad (Total Mujeres / Total Hombres) x 100	81,67	102,65
Índice de infancia (Pob. de 0 a 14 / Pob. Total) x 100	16,51	13,91
Índice de tendencia (Pob. de 0 a 4 / Pob. de 5 a 9) x 100	25,00	80,58
Índice de juventud (Pob. de 15 a 29 / Pob. total) x 100	11,01	14,67
Índice de longevidad (Pob. > 84 / Pob. > 64) x 100	3,23	19,12
Índice de vejez (Pob. >= 65 / Pob. Total) x 100	28,44	21,52
Tasa de dependencia ((Pob. < 16 + Pob. > 64) / Pob. de 16 a 64) x 100	87,93	57,39
Tasa de reemplazo (Pob. de 20 a 29 / Pob. de 55 a 64) x 100	33,33	67,41
Tasa de maternidad (Pob. de 0 a 4 / Mujeres de 15 a 49) x 100	10,53	18,26
Tasa de residentes extranjeros (Total extranjeros / Pob. Total) x 100	15,60	13,05

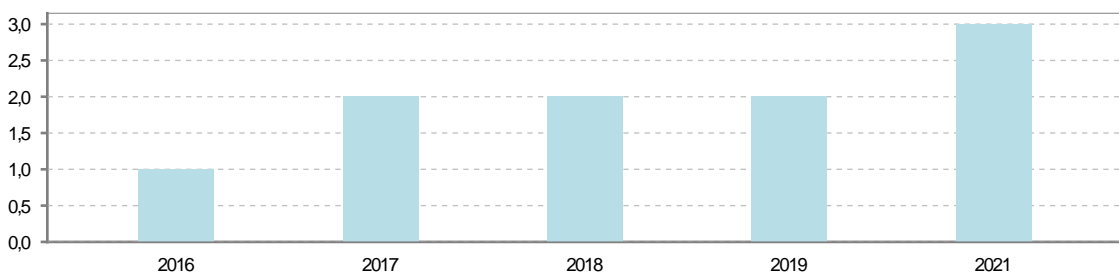
4. Movimiento Natural de la Población

	2016	2017	2018	2019	2020	2021
Nacimientos		3				
Defunciones	1	2	2	2		3
Matrimonios	2		1	1		1
Crecimiento vegetativo	-1	1	-2	-2		-3

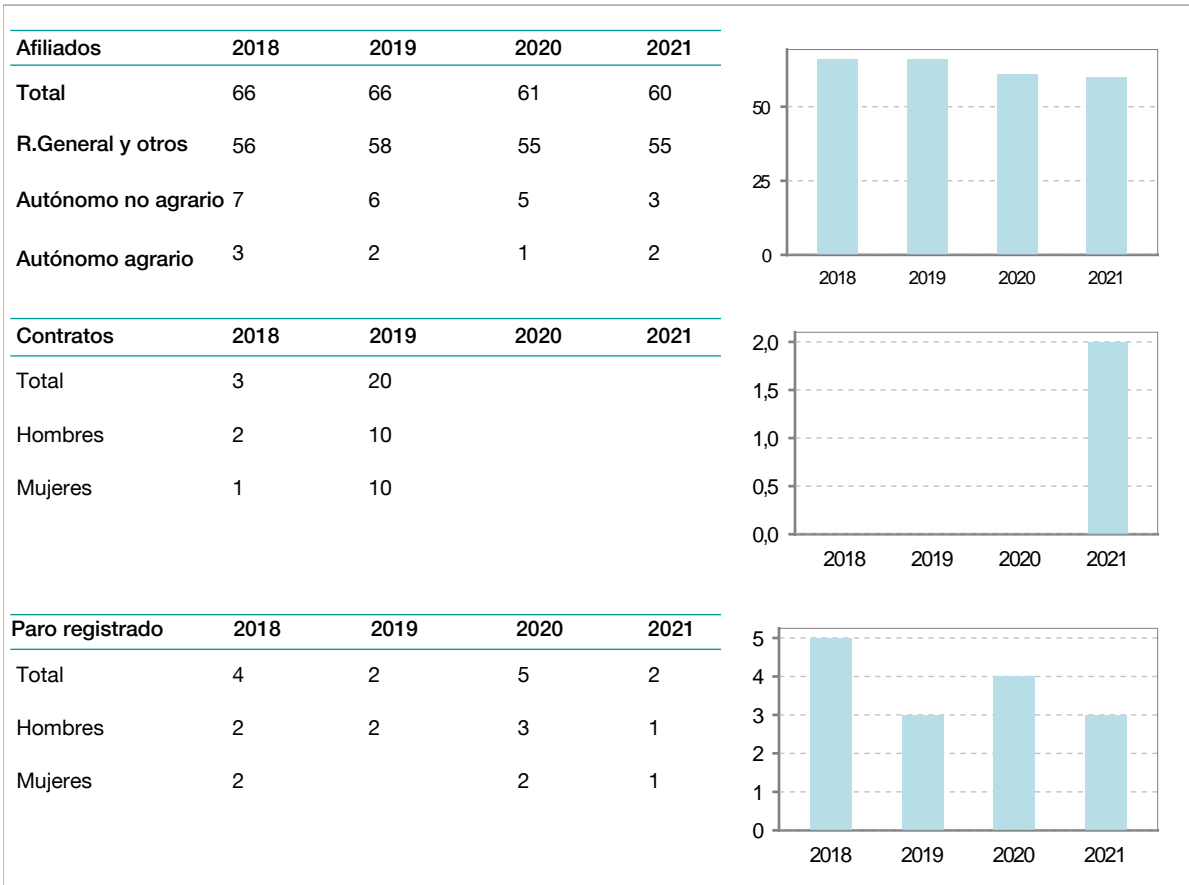
Nacimientos



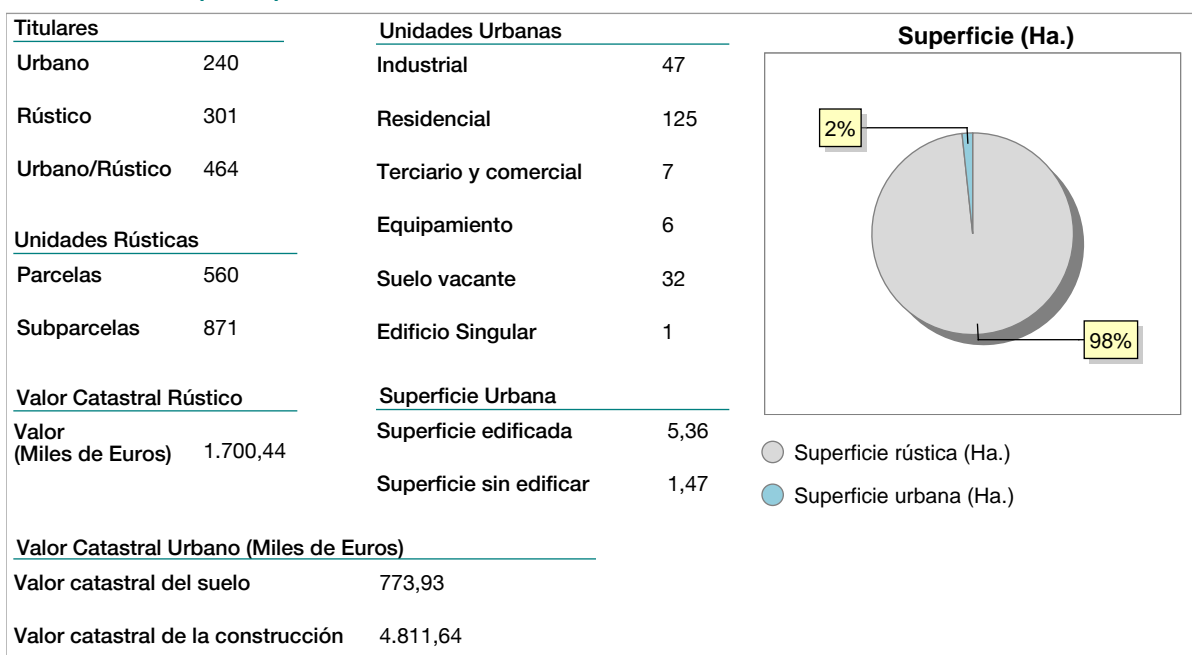
Defunciones



5. Mercado Laboral. (a 30 de junio)



6. Catastro (2021)



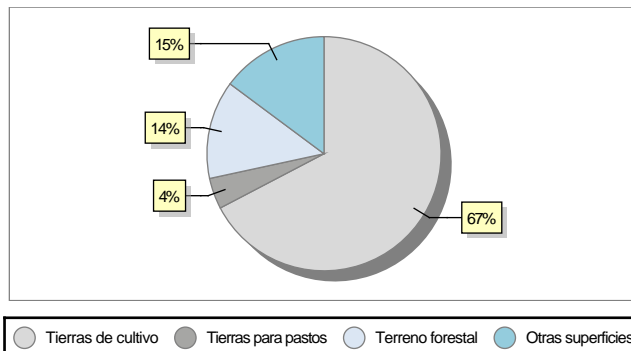


7. Ganadería (2021)

	Cabezas ganaderas	Unidades ganaderas
Aves		
Gallinas		
Pollos		
Bovinos		
Terneros de cebo		
Vacas de carne		
Vacas de ordeño		
Conejas		
Conejas		
Ovinos y Caprinos		
Cabras		
Ovejas		
Porcinos		
Cerdas		
Cerdos de cebo		

8. Distribución General del Terreno (2021)

	Total	Regadío	Secano
Total Municipal	398	130	268
Tierras de cultivo	268	128	140
Barbecho y otras tierras	28	6	22
Cultivos herbáceos	124	85	39
Cultivos leñosos	116	37	79
Tierras para pastos	17		17
Pastizales	17		17
Prados naturales			
Terreno forestal	54	2	52
Monte abierto			
Monte leñoso	17		17
Monte maderable	37	2	35
Otras superficies	59		59
Erial a pastos	11		11
Espartizal			
Ríos y lagos	6		6
Superficie no agrícola	41		41
Terreno improductivo	1		1



9. Cultivos herbáceos -Ha. (2021)

	Secano	Regadío	Total
Total cultivos herbáceos	39	85	124
Cereales grano	38	54	92
Leguminosas grano		1	1
Patata		11	11
Cultivos industriales	1	14	15
Flores y plantas			
Cultivos forrajeros		4	4
Hortalizas		1	1

10. Cultivos leñosos -Ha. (2021)

	Secano	Regadío	Total
Total cultivos leñosos	79	37	116
Cítricos			
Frutales			
Viñedo	76	37	113
Olivar	3		3
Otros cultivos leñosos			
Viveros			



11. Entidades Financieras

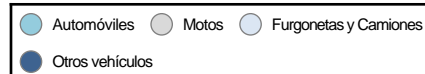
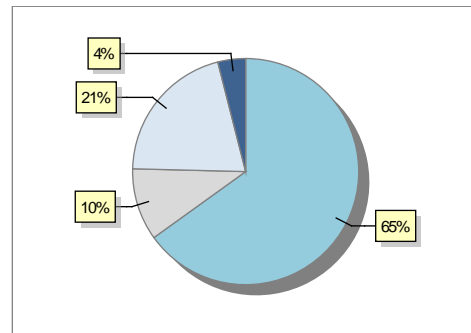
	2019	2020	2021
Entidades financieras de Depósito	0	0	0
Entidades Financieras de Crédito	0	0	0

12. Salud

	2019	2020	2021
Centros de salud	0	0	0
Consultorios	1	1	1
Farmacias	0	0	0
Botiquines	1	1	1

13. Parque de Vehículos

	2019	2020	2021	2022
Total vehículos	115	121	126	126
Automóviles	74	74	80	82
Motos	13	13	14	13
Furgonetas y Camiones	25	30	28	26
Autobuses	0	0	0	0
Tractores industriales	0	0	0	0
Otros vehículos	3	4	4	5



14. Espacios Deportivos

	2021
Campos de tiro	0
Campos de golf	0
Campos de fútbol	0
Rocodromos	0
Pistas de petanca	0
Pistas de padel	0
Pistas de atletismo	0
Piscinas cubiertas	0
Pistas de squash	0
Pistas polideportivas	0
Pistas de tenis	0
Piscinas al aire libre	0
Pabellones polideportivos	0
Pabellones con fronton	0
Frontones	0

15. Turismo (2022)

	Establecimientos	Habitaciones	Plazas
Hoteles			
Casas rurales			
Restaurantes			
Hostales			
Pensiones			
Turismo activo			
Agencias de viajes			
Apartamentos			
Campings			
Albergues turísticos			
Viviendas de uso turístico	1		
Empresas organizadoras de congresos y reuniones			

16. Conectividad: Banda ancha Fija

Entidad Municipal	Caudal de Bajada	Fibra optica de centralita	Fibra optica hasta el Hogar
Gimileo	6 Mb	NO	NO

17. Conectividad: Banda ancha Movil

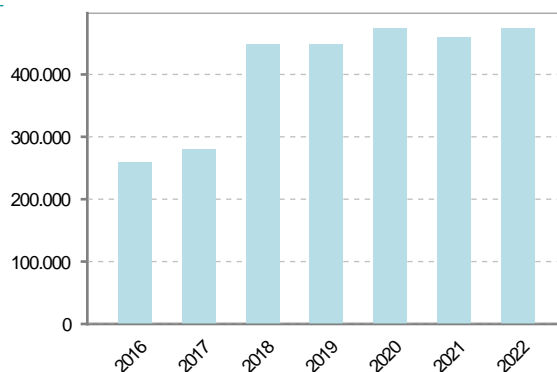
Entidad Municipal	Caudal de Bajada	UMTS
Gimileo		NO

18. Presupuestos Municipales

Gastos por capitulos

Gastos de Personal	40.538
Gastos en Bienes Corrientes y Servicios	247.094
Gastos Financieros	2.060
Transferencias Corrientes	0
Inversiones Reales	184.815
Transferencias de Capital	0
Activos Financieros	0
Pasivos Financieros	0

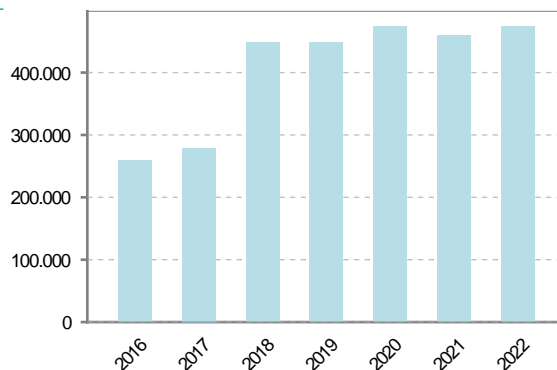
Gastos



Ingresos por capitulos

Impuestos Directos	60.186
Impuestos Indirectos	9.630
Tasas y Otros Ingresos	60.783
Transferencias Corrientes	147.677
Ingresos Patrimoniales	6.237
Enajenacion de Inversiones Reales	0
Transferencias de Capital	189.994
Activos Financieros	0
Pasivos Financieros	0

Ingresos



19. Educación - Curso 2022 / 2023 - Centros públicos

Educación Infantil 2º Ciclo, Primaria y Especial		ESO, Bachillerato y Ciclos Formativos	
Institución educativa		Institución educativa	
CRA	Sin centro rural agrupado	Centros	0
Colegios	0	Alumnado	
Alumnado		ESO	0
Alumnos	0	Bachillerato	0
		Ciclos Formativos	0
Alumnos			
<div style="border: 1px solid black; padding: 20px; width: fit-content; margin: 0 auto;"> <p>SIN DATOS</p> </div>			

20. Educación - Curso 2022 / 2023 - Centros privados

Educación Infantil 2º Ciclo, Primaria y Especial		ESO, Bachillerato y Ciclos Formativos	
Institución educativa		Institución educativa	
Colegios	0	Centros	0
Alumnado		Alumnado	
Alumnos	0	ESO	0
		Bachillerato	0
		Ciclos Formativos	0
Alumnos			
<div style="border: 1px solid black; padding: 20px; width: fit-content; margin: 0 auto;"> <p>SIN DATOS</p> </div>			



21. Elecciones

