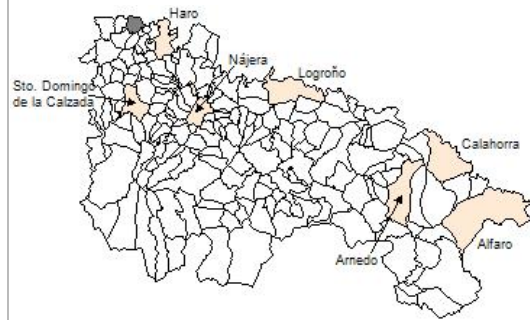




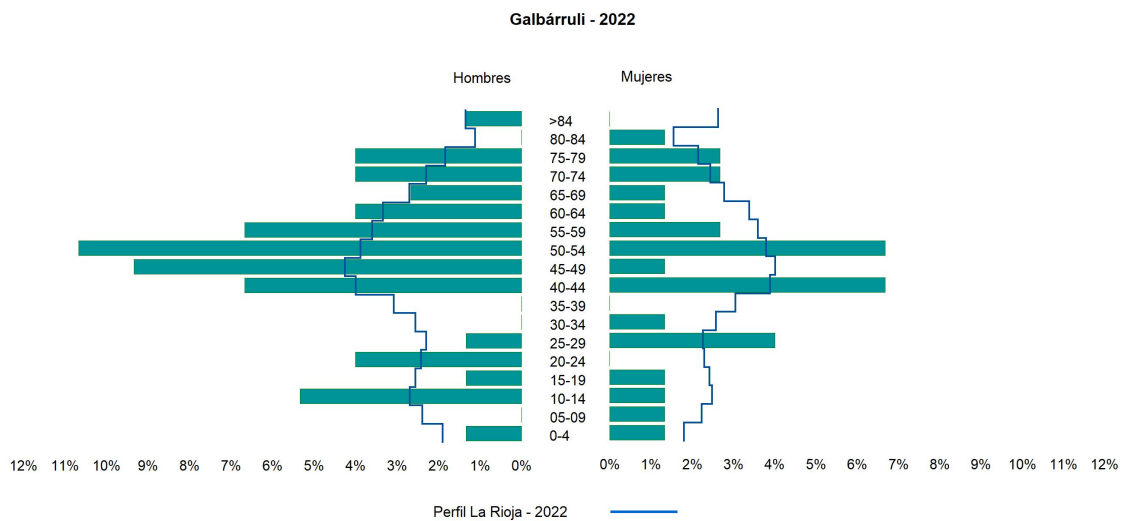
1. Datos Generales

Código INE	26065
Municipio	Galbárruli
Partido judicial	Haro
Zona de salud	Haro
Superficie municipal (Km2)	15,44
Altitud máx. del núcleo de población principal (m)	652
Distancia a la capital	62
Número de núcleos	4



2. Evolución Demográfica

Padrón	2016	2017	2018	2019	2020	2021	2022
Total	47	52	50	62	67	78	75
Hombres	31	32	32	42	44	48	47
Mujeres	16	20	18	20	23	30	28
Densidad	3,0	3,4	3,2	4,0	4,3	5,1	4,9
Extranjeros		6	5	5	6	11	8



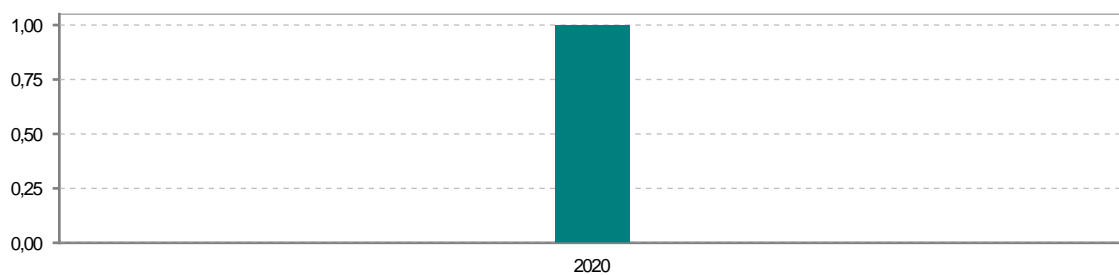
3. Índices y tasas de Población (1/1/2022)

	Galbárruli	La Rioja
Ratio de feminidad (Total Mujeres / Total Hombres) x 100	59,57	102,65
Índice de infancia (Pob. de 0 a 14 / Pob. Total) x 100	10,67	13,91
Índice de tendencia (Pob. de 0 a 4 / Pob. de 5 a 9) x 100	200,00	80,58
Índice de juventud (Pob. de 15 a 29 / Pob. total) x 100	12,00	14,67
Índice de longevidad (Pob. > 84 / Pob. > 64) x 100	6,67	19,12
Índice de vejez (Pob. >= 65 / Pob. Total) x 100	20,00	21,52
Tasa de dependencia ((Pob. < 16 + Pob. > 64) / Pob. de 16 a 64) x 100	44,23	57,39
Tasa de reemplazo (Pob. de 20 a 29 / Pob. de 55 a 64) x 100	63,64	67,41
Tasa de maternidad (Pob. de 0 a 4 / Mujeres de 15 a 49) x 100	18,18	18,26
Tasa de residentes extranjeros (Total extranjeros / Pob. Total) x 100	10,67	13,05

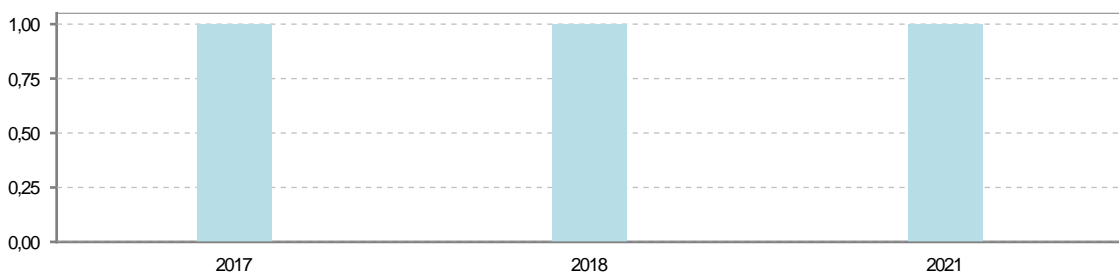
4. Movimiento Natural de la Población

	2016	2017	2018	2019	2020	2021
Nacimientos					1	
Defunciones		1	1			1
Matrimonios		1	1			
Crecimiento vegetativo		-1	-1		1	-1

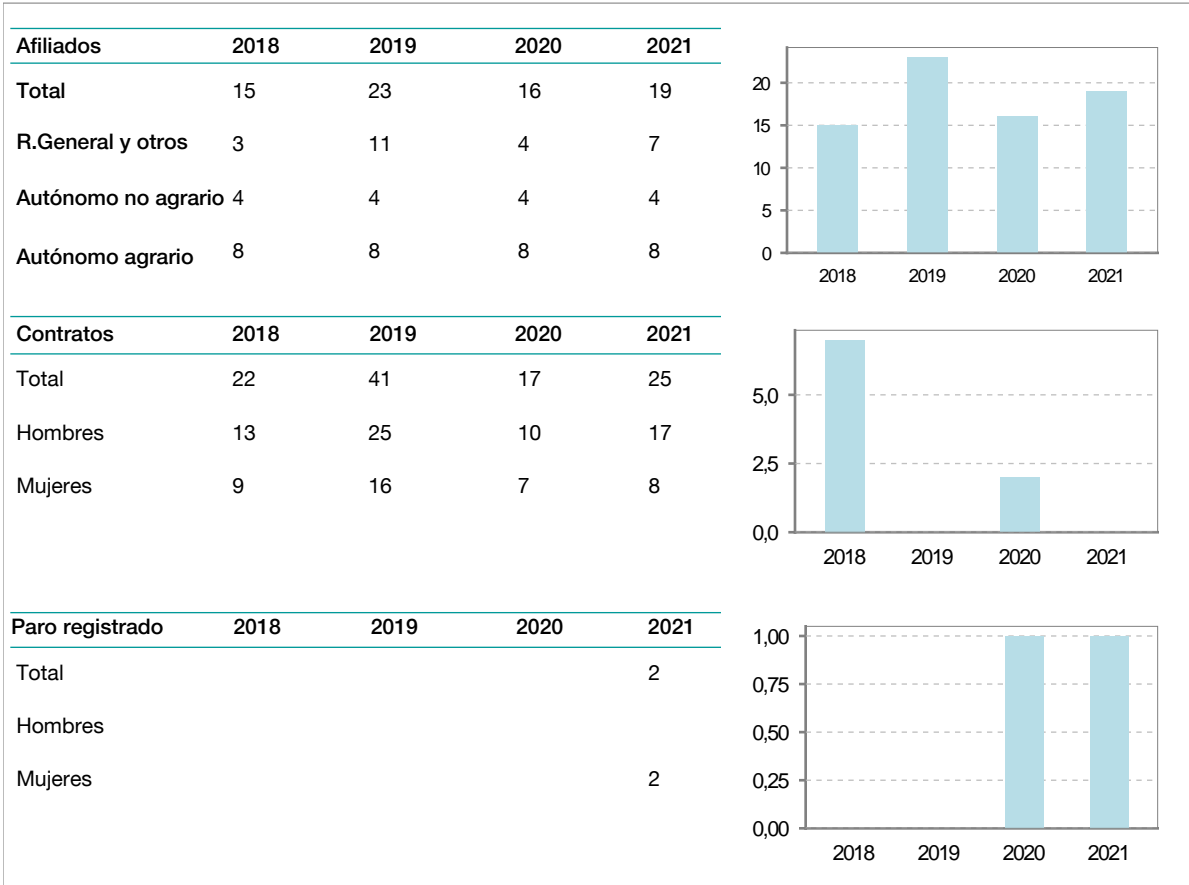
Nacimientos



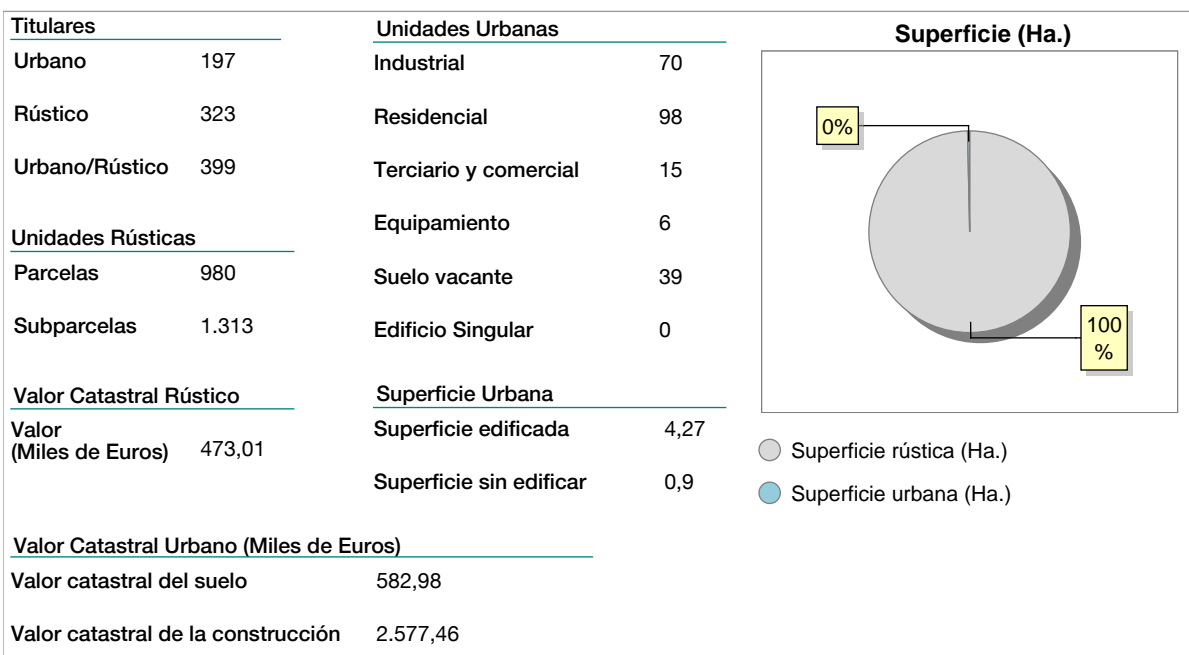
Defunciones



5. Mercado Laboral. (a 30 de junio)



6. Catastro (2021)





7. Ganadería (2021)

	Cabezas ganaderas	Unidades ganaderas
Aves		
Gallinas		
Pollos		
Bovinos		
Terneros de cebo		
Vacas de carne		
Vacas de ordeño		
Conejas		
Conejas		
Ovinos y Caprinos	17	2,55
Cabras	4	0,60
Ovejas	13	1,95
Porcinos		
Cerdas		
Cerdos de cebo		

Ovino y caprino

8. Distribución General del Terreno (2021)

	Total	Regadío	Secano
Total Municipal	1.544	10	1.534
Tierras de cultivo	694	10	684
Barbecho y otras tierras	58	2	56
Cultivos herbáceos	476		476
Cultivos leñosos	160	8	152
Tierras para pastos	102		102
Pastizales	102		102
Prados naturales			
Terreno forestal	527		527
Monte abierto	9		9
Monte leñoso	210		210
Monte maderable	308		308
Otras superficies	221		221
Erial a pastos	140		140
Espartizal			
Ríos y lagos	13		13
Superficie no agrícola	64		64
Terreno improductivo	4		4

● Tierras de cultivo
 ● Tierras para pastos
 ● Terreno forestal
 ● Otras superficies

9. Cultivos herbáceos -Ha. (2021)

	Secano	Regadío	Total
Total cultivos herbáceos	476		476
Cereales grano	445		445
Leguminosas grano			
Patata			
Cultivos industriales	27		27
Flores y plantas			
Cultivos forrajeros	4		4
Hortalizas			

10. Cultivos leñosos -Ha. (2021)

	Secano	Regadío	Total
Total cultivos leñosos	152	8	160
Cítricos			
Frutales	2	1	3
Viñedo	149	7	156
Olivar	1		1
Otros cultivos leñosos			
Viveros			



11. Entidades Financieras

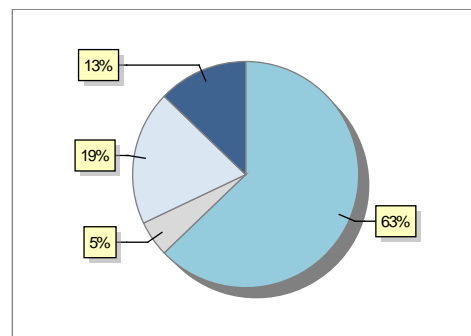
	2019	2020	2021
Entidades financieras de Depósito	0	0	0
Entidades Financieras de Crédito	0	0	0

12. Salud

	2019	2020	2021
Centros de salud	0	0	0
Consultorios	1	1	1
Farmacias	0	0	0
Botiquines	0	0	0

13. Parque de Vehículos

	2019	2020	2021	2022
Total vehículos	81	76	74	78
Automóviles	53	49	46	49
Motos	3	2	3	4
Furgonetas y Camiones	15	15	15	15
Autobuses	0	0	0	0
Tractores industriales	0	0	0	0
Otros vehículos	10	10	10	10



14. Espacios Deportivos

	2021
Campos de tiro	0
Campos de golf	0
Campos de fútbol	0
Rocodromos	0
Pistas de petanca	0
Pistas de padel	0
Pistas de atletismo	0
Piscinas cubiertas	0
Pistas de squash	0
Pistas polideportivas	0
Pistas de tenis	0
Piscinas al aire libre	0
Pabellones polideportivos	0
Pabellones con fronton	0
Frontones	0

15. Turismo (2022)

	Establecimientos	Habitaciones	Plazas
Hoteles			
Casas rurales			
Restaurantes			
Hostales			
Pensiones			
Turismo activo			
Agencias de viajes			
Apartamentos			
Campings			
Albergues turísticos			
Viviendas de uso turístico			
Empresas organizadoras de congresos y reuniones			

16. Conectividad: Banda ancha Fija

Entidad Municipal	Caudal de Bajada	Fibra optica de centralita	Fibra optica hasta el Hogar
Galbárruli	<1Mb	NO	NO

17. Conectividad: Banda ancha Movil

Entidad Municipal	Caudal de Bajada	UMTS
Galbárruli		NO

18. Presupuestos Municipales

Gastos por capitulos		Gastos	
Gastos de Personal	16.421		
Gastos en Bienes Corrientes y Servicios	59.300		
Gastos Financieros	100		
Transferencias Corrientes	2.400		
Inversiones Reales	80.540		
Transferencias de Capital	0		
Activos Financieros	0		
Pasivos Financieros	0		
Ingresos por capitulos		Ingresos	
Impuestos Directos	18.500		
Impuestos Indirectos	4.000		
Tasas y Otros Ingresos	30.000		
Transferencias Corrientes	21.400		
Ingresos Patrimoniales	21.250		
Enajenacion de Inversiones Reales	0		
Transferencias de Capital	63.612		
Activos Financieros	0		
Pasivos Financieros	0		



19. Educación - Curso 2022 / 2023 - Centros públicos

Educación Infantil 2º Ciclo, Primaria y Especial		ESO, Bachillerato y Ciclos Formativos	
Institución educativa		Institución educativa	
CRA	Sin centro rural agrupado	Centros	0
Colegios	0	Alumnado	
Alumnado		ESO	0
Alumnos	0	Bachillerato	0
		Ciclos Formativos	0
Alumnos			
<div style="border: 1px solid black; width: 100%; height: 100%; display: flex; align-items: center; justify-content: center;"> <p>SIN DATOS</p> </div>			

20. Educación - Curso 2022 / 2023 - Centros privados

Educación Infantil 2º Ciclo, Primaria y Especial		ESO, Bachillerato y Ciclos Formativos	
Institución educativa		Institución educativa	
Colegios	0	Centros	0
Alumnado		Alumnado	
Alumnos	0	ESO	0
		Bachillerato	0
		Ciclos Formativos	0
Alumnos			
<div style="border: 1px solid black; width: 100%; height: 100%; display: flex; align-items: center; justify-content: center;"> <p>SIN DATOS</p> </div>			



21. Elecciones

Alcalde	Sonia Pérez	González	Fecha de posesión	15-06-2019
Elecciones municipales 2019				
PP	26			
PSOE	32			
Otros	8			
Elecciones autonómicas 2019				
PP	27			
PSOE	20			
Otros	17			
Votos en blanco	1			