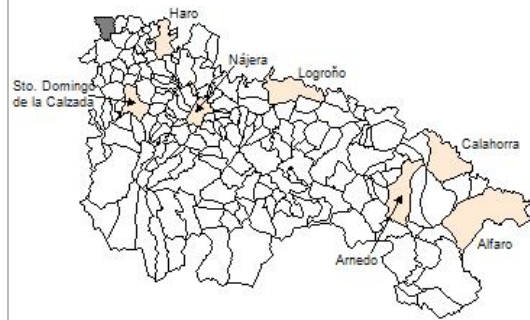




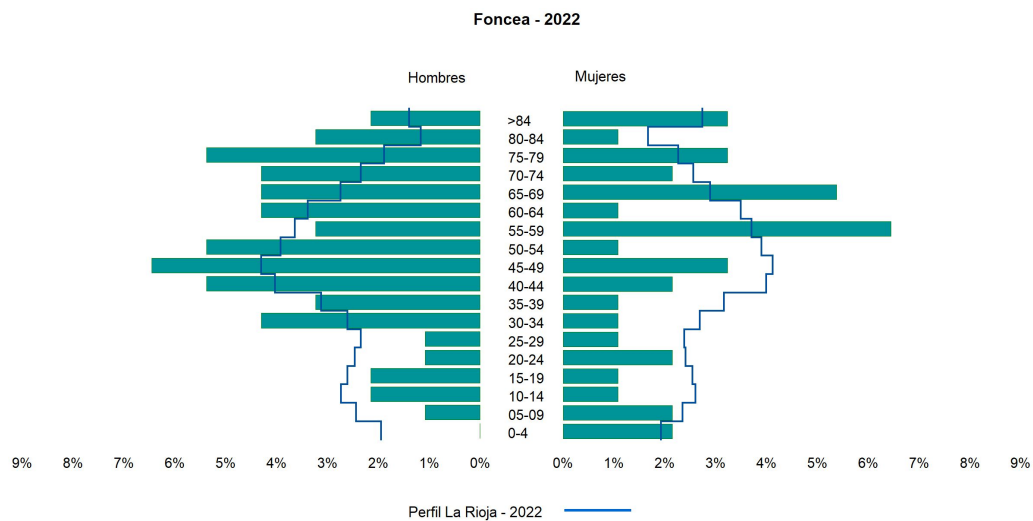
1. Datos Generales

Código INE	26062
Municipio	Foncea
Partido judicial	Haro
Zona de salud	Haro
Superficie municipal (Km2)	22,72
Altitud máx. del núcleo de población principal (m)	698
Distancia a la capital	62
Número de núcleos	2



2. Evolución Demográfica

Padrón	2016	2017	2018	2019	2020	2021	2022
Total	96	93	96	93	94	98	93
Hombres	51	52	55	54	55	58	55
Mujeres	45	41	41	39	39	40	38
Densidad	4,2	4,1	4,2	4,1	4,1	4,3	4,1
Extranjeros					1		



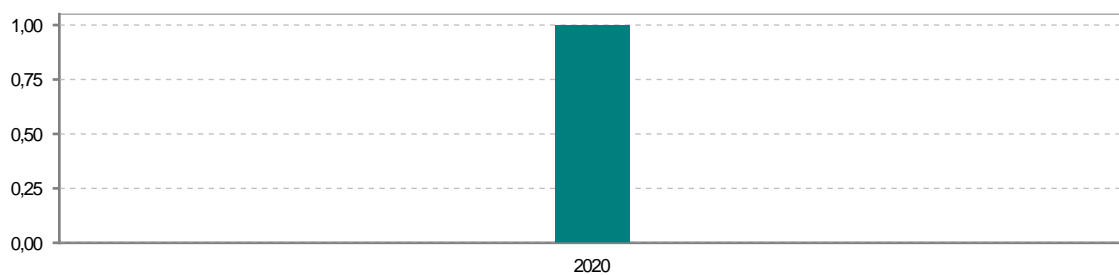
3. Índices y tasas de Población (1/1/2022)

	Foncea	La Rioja
Ratio de feminidad (Total Mujeres / Total Hombres) x 100	69,09	102,65
Índice de infancia (Pob. de 0 a 14 / Pob. Total) x 100	8,60	13,91
Índice de tendencia (Pob. de 0 a 4 / Pob. de 5 a 9) x 100	66,67	80,58
Índice de juventud (Pob. de 15 a 29 / Pob. total) x 100	8,60	14,67
Índice de longevidad (Pob. > 84 / Pob. > 64) x 100	15,62	19,12
Índice de vejez (Pob. >= 65 / Pob. Total) x 100	34,41	21,52
Tasa de dependencia ((Pob. < 16 + Pob. > 64) / Pob. de 16 a 64) x 100	82,35	57,39
Tasa de reemplazo (Pob. de 20 a 29 / Pob. de 55 a 64) x 100	35,71	67,41
Tasa de maternidad (Pob. de 0 a 4 / Mujeres de 15 a 49) x 100	18,18	18,26
Tasa de residentes extranjeros (Total extranjeros / Pob. Total) x 100		13,05

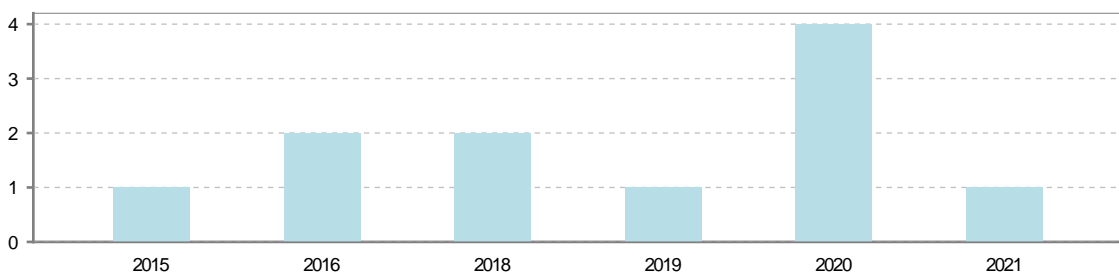
4. Movimiento Natural de la Población

	2016	2017	2018	2019	2020	2021
Nacimientos					1	
Defunciones	2		2	1	4	1
Matrimonios						
Crecimiento vegetativo	-2		-2	-1	-3	-1

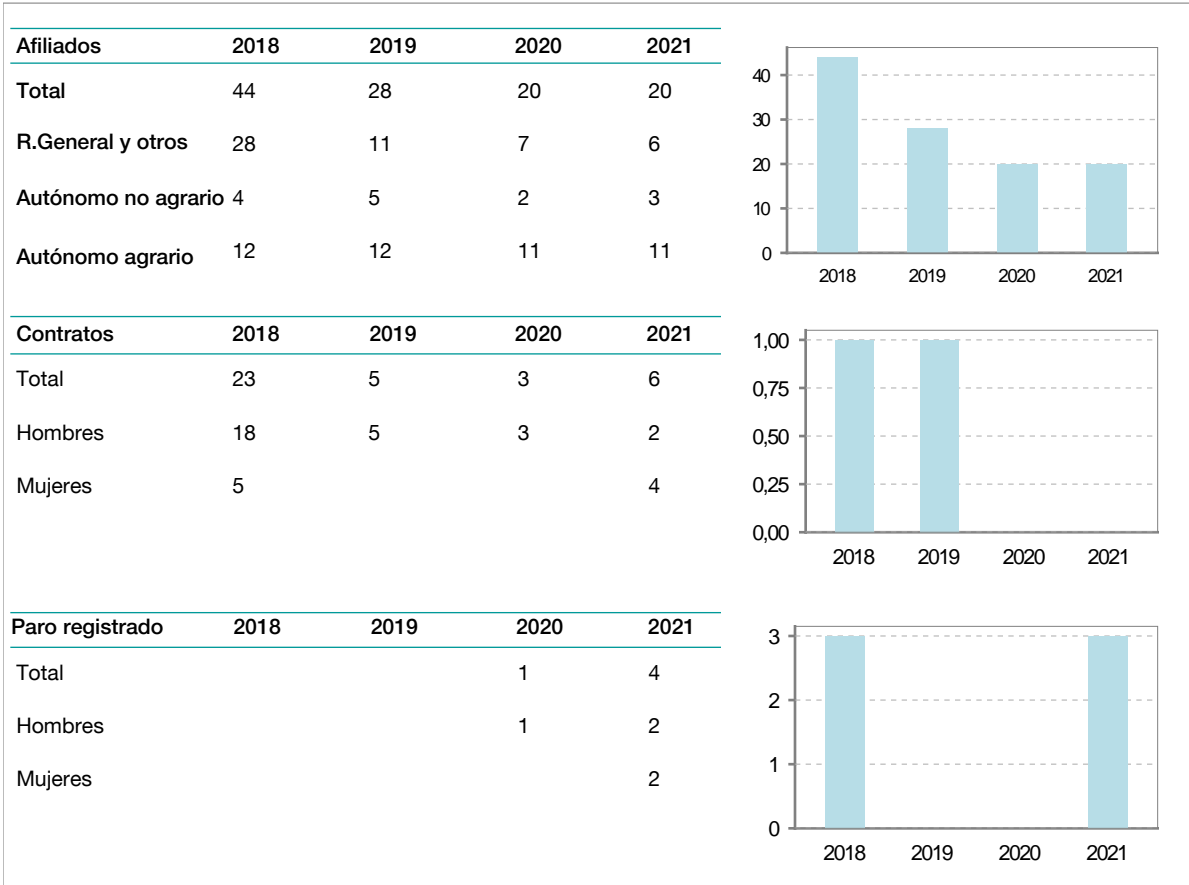
Nacimientos



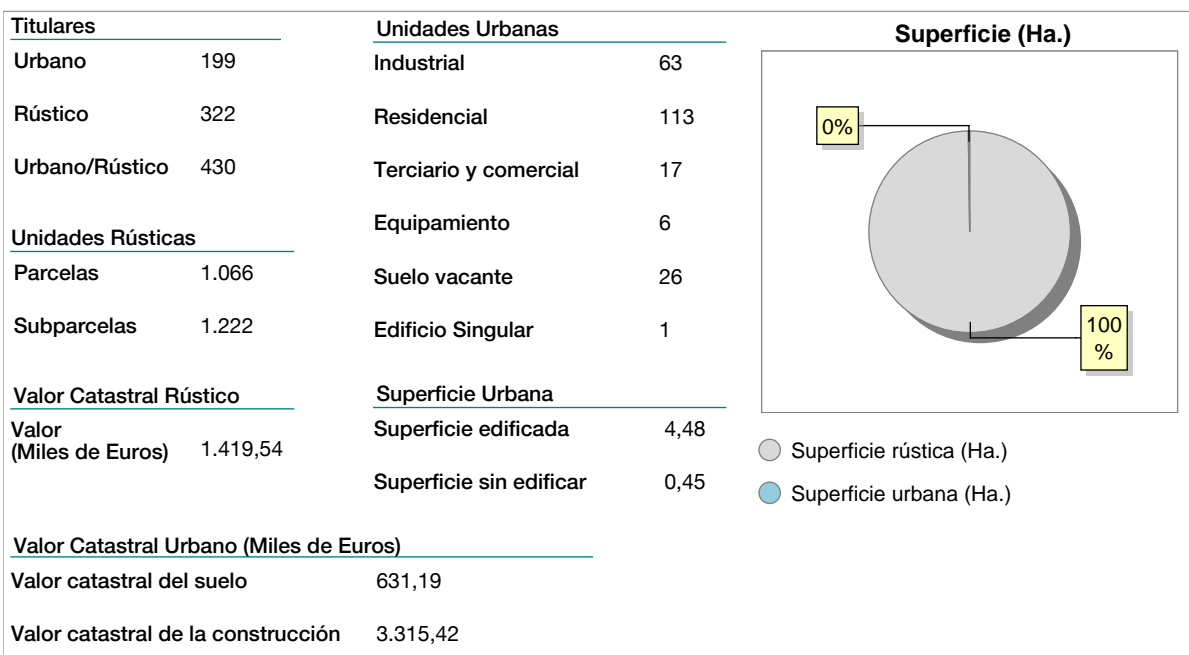
Defunciones



5. Mercado Laboral. (a 30 de junio)



6. Catastro (2021)





7. Ganadería (2021)

	Cabezas ganaderas	Unidades ganaderas
Aves		
Gallinas		
Pollos		
Bovinos		
	56	52,00
Terneros de cebo	10	6,00
Vacas de carne	46	46,00
Vacas de ordeño		
Conejas		
Conejas		
Ovinos y Caprinos		
Cabras		
Ovejas		
Porcinos		
Cerdas		
Cerdos de cebo		

A bar chart with a vertical axis from 0 to 50 and a horizontal axis labeled 'Bovino'. A single light blue bar extends to the value 52 on the vertical axis.

8. Distribución General del Terreno (2021)

	Total	Regadío	Secano
Total Municipal	2.272	22	2.250
Tierras de cultivo	1.130	22	1.108
Barbecho y otras tierras	79	2	77
Cultivos herbáceos	1.027	14	1.013
Cultivos leñosos	24	6	18
Tierras para pastos	218		218
Pastizales	218		218
Prados naturales			
Terreno forestal	767		767
Monte abierto	5		5
Monte leñoso	382		382
Monte maderable	380		380
Otras superficies	157		157
Erial a pastos	68		68
Espartizal			
Ríos y lagos	8		8
Superficie no agrícola	80		80
Terreno improductivo	1		1

A pie chart showing the distribution of land. The segments are: 50% (grey) for 'Tierras para pastos', 34% (light blue) for 'Tierras de cultivo', 10% (dark grey) for 'Terreno forestal', and 7% (medium blue) for 'Otras superficies'. A legend at the bottom identifies the colors.

9. Cultivos herbáceos -Ha. (2021)

	Secano	Regadío	Total
Total cultivos herbáceos	1.013	14	1.027
Cereales grano	752	1	753
Leguminosas grano	5	2	7
Patata			
Cultivos industriales	253	6	259
Flores y plantas			
Cultivos forrajeros	3	5	8
Hortalizas			

10. Cultivos leñosos -Ha. (2021)

	Secano	Regadío	Total
Total cultivos leñosos	18	6	24
Cítricos			
Frutales	1	3	4
Viñedo	17	3	20
Olivar			
Otros cultivos leñosos			
Viveros			

11. Entidades Financieras

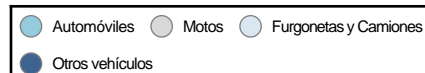
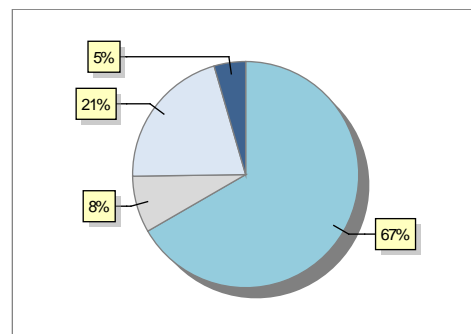
	2019	2020	2021
Entidades financieras de Depósito	0	0	0
Entidades Financieras de Crédito	0	0	0

12. Salud

	2019	2020	2021
Centros de salud	0	0	0
Consultorios	1	1	1
Farmacias	0	0	0
Botiquines	1	1	1

13. Parque de Vehículos

	2019	2020	2021	2022
Total vehículos	108	117	114	111
Automóviles	70	76	74	74
Motos	8	9	10	9
Furgonetas y Camiones	27	27	25	23
Autobuses	0	0	0	0
Tractores industriales	0	0	0	0
Otros vehículos	3	5	5	5



14. Espacios Deportivos

	2021
Campos de tiro	0
Campos de golf	0
Campos de fútbol	0
Rocodromos	0
Pistas de petanca	0
Pistas de padel	0
Pistas de atletismo	0
Piscinas cubiertas	0
Pistas de squash	0
Pistas polideportivas	0
Pistas de tenis	0
Piscinas al aire libre	0
Pabellones polideportivos	0
Pabellones con fronton	0
Frontones	0

15. Turismo (2022)

	Establecimientos	Habitaciones	Plazas
Hoteles			
Casas rurales			
Restaurantes			
Hostales			
Pensiones			
Turismo activo			
Agencias de viajes			
Apartamentos			
Campings			
Albergues turísticos			
Viviendas de uso turístico			
Empresas organizadoras de congresos y reuniones			

16. Conectividad: Banda ancha Fija

Entidad Municipal	Caudal de Bajada	Fibra optica de centralita	Fibra optica hasta el Hogar
Foncea	6 Mb	NO	NO

17. Conectividad: Banda ancha Movil

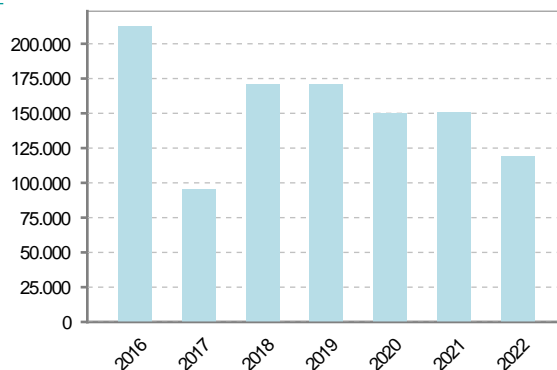
Entidad Municipal	Caudal de Bajada	UMTS
Foncea		NO

18. Presupuestos Municipales

Gastos por capitulos

Gastos de Personal	13.266
Gastos en Bienes Corrientes y Servicios	76.600
Gastos Financieros	300
Transferencias Corrientes	3.900
Inversiones Reales	25.033
Transferencias de Capital	0
Activos Financieros	0
Pasivos Financieros	0

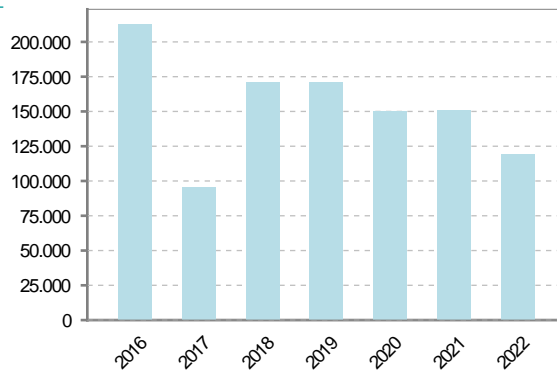
Gastos



Ingresos por capitulos

Impuestos Directos	25.700
Impuestos Indirectos	2.000
Tasas y Otros Ingresos	28.300
Transferencias Corrientes	27.500
Ingresos Patrimoniales	27.100
Enajenacion de Inversiones Reales	0
Transferencias de Capital	8.500
Activos Financieros	0
Pasivos Financieros	0

Ingresos





19. Educación - Curso 2022 / 2023 - Centros públicos

Educación Infantil 2º Ciclo, Primaria y Especial		ESO, Bachillerato y Ciclos Formativos	
Institución educativa		Institución educativa	
CRA	Sin centro rural agrupado	Centros	0
Colegios	0	Alumnado	
Alumnado		ESO	0
Alumnos	0	Bachillerato	0
		Ciclos Formativos	0
Alumnos			
<div style="border: 1px solid black; padding: 20px; width: fit-content; margin: 0 auto;"> <p>SIN DATOS</p> </div>			

20. Educación - Curso 2022 / 2023 - Centros privados

Educación Infantil 2º Ciclo, Primaria y Especial		ESO, Bachillerato y Ciclos Formativos	
Institución educativa		Institución educativa	
Colegios	0	Centros	0
Alumnado		Alumnado	
Alumnos	0	ESO	0
		Bachillerato	0
		Ciclos Formativos	0
Alumnos			
<div style="border: 1px solid black; padding: 20px; width: fit-content; margin: 0 auto;"> <p>SIN DATOS</p> </div>			



21. Elecciones

