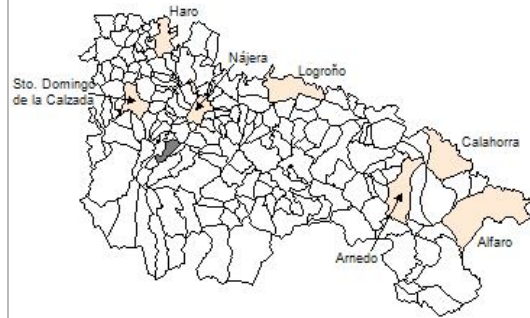


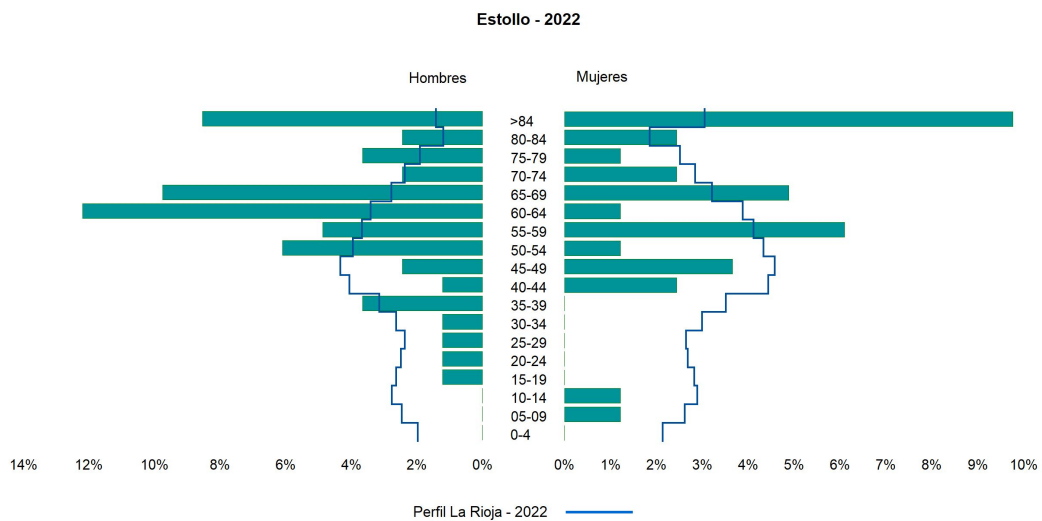
1. Datos Generales

Código INE	26060
Municipio	Estollo
Partido judicial	Logroño
Zona de salud	Nájera
Superficie municipal (Km2)	16,14
Altitud máx. del núcleo de población principal (m)	751
Distancia a la capital	49
Número de núcleos	2



2. Evolución Demográfica

Padrón	2016	2017	2018	2019	2020	2021	2022
Total	90	95	93	85	86	84	82
Hombres	59	64	62	56	54	52	51
Mujeres	31	31	31	29	32	32	31
Densidad	5,6	5,9	5,8	5,3	5,3	5,2	5,1
Extranjeros	5	16	15	9	9	8	7




3. Índices y tasas de Población (1/1/2022)

	Estollo	La Rioja
Ratio de feminidad (Total Mujeres / Total Hombres) x 100	60,78	102,65
Índice de infancia (Pob. de 0 a 14 / Pob. Total) x 100	2,44	13,91
Índice de tendencia (Pob. de 0 a 4 / Pob. de 5 a 9) x 100		80,58
Índice de juventud (Pob. de 15 a 29 / Pob. total) x 100	3,66	14,67
Índice de longevidad (Pob. > 84 / Pob. > 64) x 100	38,46	19,12
Índice de vejez (Pob. >= 65 / Pob. Total) x 100	47,56	21,52
Tasa de dependencia ((Pob. < 16 + Pob. > 64) / Pob. de 16 a 64) x 100	100,00	57,39
Tasa de reemplazo (Pob. de 20 a 29 / Pob. de 55 a 64) x 100	10,00	67,41
Tasa de maternidad (Pob. de 0 a 4 / Mujeres de 15 a 49) x 100		18,26
Tasa de residentes extranjeros (Total extranjeros / Pob. Total) x 100	8,54	13,05

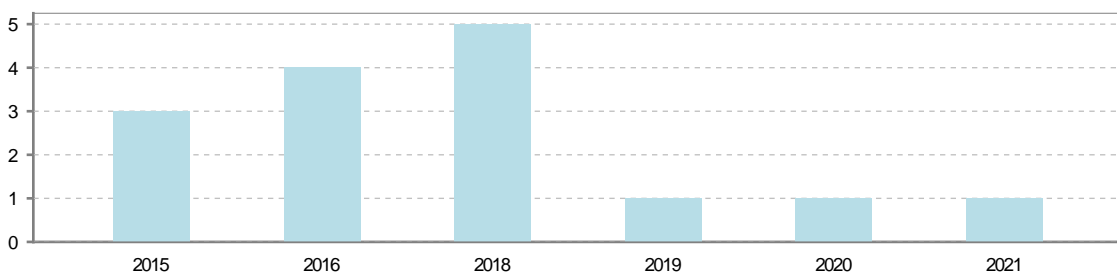
4. Movimiento Natural de la Población

	2016	2017	2018	2019	2020	2021
Nacimientos						
Defunciones	4		5	1	1	1
Matrimonios						
Crecimiento vegetativo	-4		-5	-1	-1	-1

Nacimientos

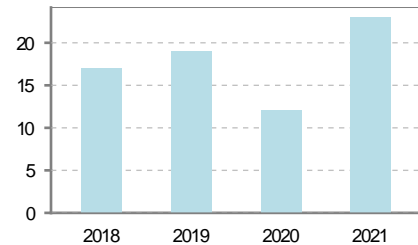


Defunciones



5. Mercado Laboral. (a 30 de junio)

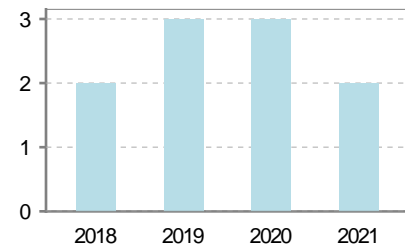
Afiliados	2018	2019	2020	2021
Total	17	19	12	23
R.General y otros	6	9	4	14
Autónomo no agrario	9	9	8	9
Autónomo agrario	2	1		



Contratos	2018	2019	2020	2021
Total	2	2		
Hombres	1	2		
Mujeres	1			



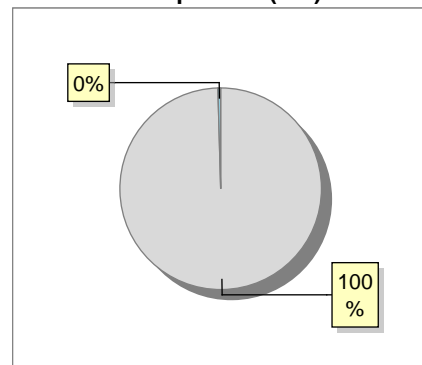
Paro registrado	2018	2019	2020	2021
Total	1	2	3	1
Hombres		2	2	1
Mujeres	1		1	



6. Catastro (2021)

Titulares		Unidades Urbanas	
Urbano	321	Industrial	173
Rústico	655	Residencial	143
Urbano/Rústico	778	Terciario y comercial	6
Unidades Rústicas		Equipamiento	7
Parcelas	1.213	Suelo vacante	114
Subparcelas	1.722	Edificio Singular	0
Valor Catastral Rústico		Superficie Urbana	
Valor (Miles de Euros)	1.889,61	Superficie edificada	4,65
		Superficie sin edificar	2,65
Valor Catastral Urbano (Miles de Euros)			
Valor catastral del suelo	1.301,39		
Valor catastral de la construcción	5.034,31		

Superficie (Ha.)



- Superficie rústica (Ha.)
- Superficie urbana (Ha.)

7. Ganadería (2021)

	Cabezas ganaderas	Unidades ganaderas
Aves		
Gallinas		
Pollos		
Bovinos		
Terneros de cebo		
Vacas de carne		
Vacas de ordeño		
Conejas		
Conejas		
Ovinos y Caprinos	16	2,40
Cabras	16	2,40
Ovejas		
Porcinos		
Cerdas		
Cerdos de cebo		

8. Distribución General del Terreno (2021)

	Total	Regadío	Secano
Total Municipal	1.614	46	1.568
Tierras de cultivo	579	40	539
Barbecho y otras tierras	36	4	32
Cultivos herbáceos	537	36	501
Cultivos leñosos	6		6
Tierras para pastos	148		148
Pastizales	148		148
Prados naturales			
Terreno forestal	832	6	826
Monte abierto	18		18
Monte leñoso	163		163
Monte maderable	651	6	645
Otras superficies	55		55
Erial a pastos	14		14
Espartizal			
Ríos y lagos	8		8
Superficie no agrícola	32		32
Terreno improductivo	1		1

9. Cultivos herbáceos -Ha. (2021)

	Secano	Regadío	Total
Total cultivos herbáceos	501	36	537
Cereales grano	410	21	431
Leguminosas grano	6	1	7
Patata		2	2
Cultivos industriales	74	9	83
Flores y plantas			
Cultivos forrajeros	11	3	14
Hortalizas			

10. Cultivos leñosos -Ha. (2021)

	Secano	Regadío	Total
Total cultivos leñosos	6		6
Cítricos			
Frutales	6		6
Viñedo			
Olivar			
Otros cultivos leñosos			
Viveros			

11. Entidades Financieras

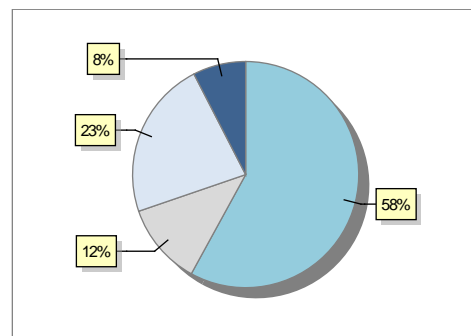
	2019	2020	2021
Entidades financieras de Depósito	0	0	0
Entidades Financieras de Crédito	0	0	0

12. Salud

	2019	2020	2021
Centros de salud	0	0	0
Consultorios	1	1	1
Farmacias	0	0	0
Botiquines	0	0	0

13. Parque de Vehículos

	2019	2020	2021	2022
Total vehículos	121	123	127	119
Automóviles	71	71	74	69
Motos	14	15	17	14
Furgonetas y Camiones	27	28	27	27
Autobuses	0	0	0	0
Tractores industriales	0	0	0	0
Otros vehículos	9	9	9	9



14. Espacios Deportivos

	2021
Campos de tiro	0
Campos de golf	0
Campos de fútbol	0
Rocodromos	0
Pistas de petanca	0
Pistas de padel	0
Pistas de atletismo	0
Piscinas cubiertas	0
Pistas de squash	0
Pistas polideportivas	0
Pistas de tenis	0
Piscinas al aire libre	0
Pabellones polideportivos	0
Pabellones con fronton	0
Frontones	1

15. Turismo (2022)

	Establecimientos	Habitaciones	Plazas
Hoteles			
Casas rurales	1	6	12
Restaurantes			
Hostales			
Pensiones			
Turismo activo			
Agencias de viajes			
Apartamentos			
Campings			
Albergues turísticos			
Viviendas de uso turístico			
Empresas organizadoras de congresos y reuniones			

16. Conectividad: Banda ancha Fija

Entidad Municipal	Caudal de Bajada	Fibra optica de centralita	Fibra optica hasta el Hogar
Estollo	6 Mb	NO	NO

17. Conectividad: Banda ancha Movil

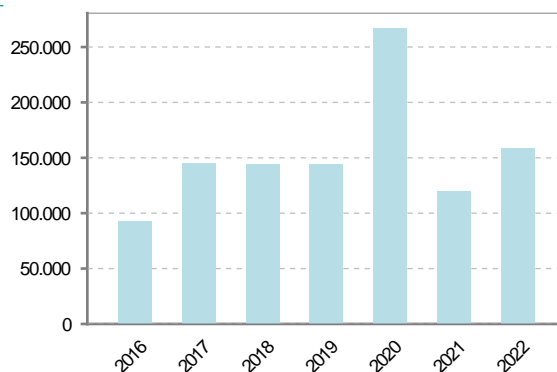
Entidad Municipal	Caudal de Bajada	UMTS
Estollo	6 Mb	SI

18. Presupuestos Municipales

Gastos por capitulos

Gastos de Personal	25.200
Gastos en Bienes Corrientes y Servicios	78.800
Gastos Financieros	800
Transferencias Corrientes	1.050
Inversiones Reales	51.000
Transferencias de Capital	2.000
Activos Financieros	0
Pasivos Financieros	0

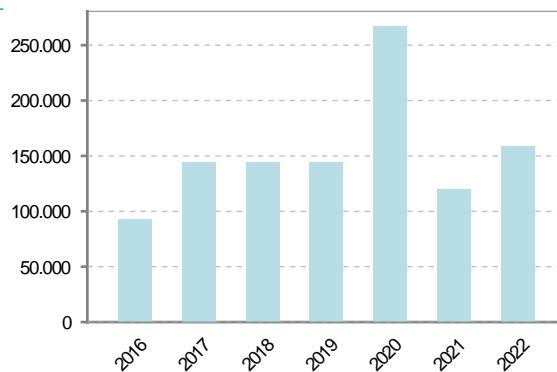
Gastos



Ingresos por capitulos

Impuestos Directos	50.000
Impuestos Indirectos	5.500
Tasas y Otros Ingresos	18.150
Transferencias Corrientes	80.000
Ingresos Patrimoniales	5.200
Enajenacion de Inversiones Reales	0
Transferencias de Capital	0
Activos Financieros	0
Pasivos Financieros	0

Ingresos



19. Educación - Curso 2022 / 2023 - Centros públicos

Educación Infantil 2º Ciclo, Primaria y Especial		ESO, Bachillerato y Ciclos Formativos	
Institución educativa		Institución educativa	
CRA	Sin centro rural agrupado	Centros	0
Colegios	0	Alumnado	
Alumnado		ESO	0
Alumnos	0	Bachillerato	0
		Ciclos Formativos	0
Alumnos			
<div style="border: 1px solid black; width: 100%; height: 100%; display: flex; align-items: center; justify-content: center;"> <p>SIN DATOS</p> </div>			

20. Educación - Curso 2022 / 2023 - Centros privados

Educación Infantil 2º Ciclo, Primaria y Especial		ESO, Bachillerato y Ciclos Formativos	
Institución educativa		Institución educativa	
Colegios	0	Centros	0
Alumnado		Alumnado	
Alumnos	0	ESO	0
		Bachillerato	0
		Ciclos Formativos	0
Alumnos			
<div style="border: 1px solid black; width: 100%; height: 100%; display: flex; align-items: center; justify-content: center;"> <p>SIN DATOS</p> </div>			



21. Elecciones

