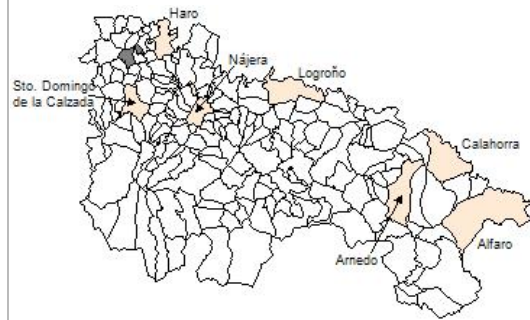


### 1. Datos Generales

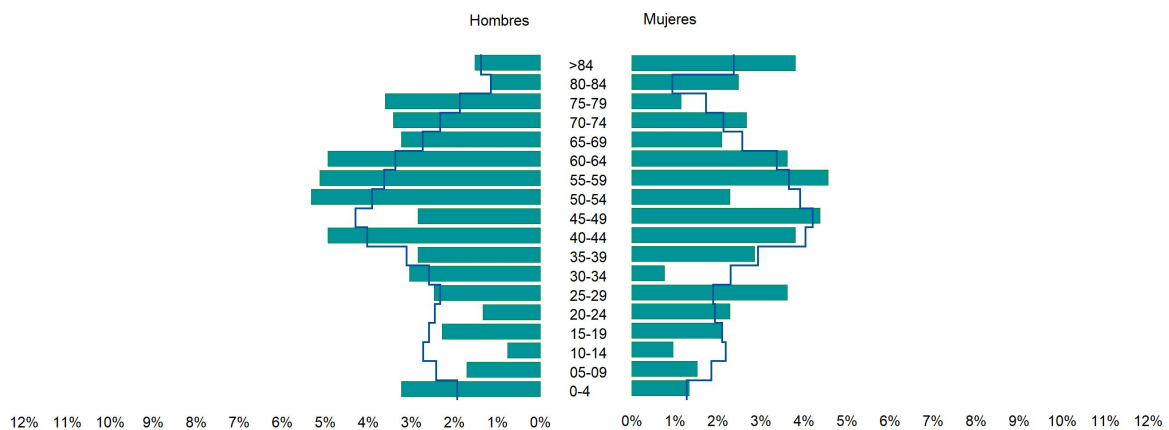
Código INE	26056
Municipio	Cuzcurrita de Río Tirón
Partido judicial	Haro
Zona de salud	Haro
Superficie municipal (Km2)	19,17
Altitud máx. del núcleo de población principal (m)	519
Distancia a la capital	51
Número de núcleos	2



### 2. Evolución Demográfica

Padrón	2016	2017	2018	2019	2020	2021	2022
<b>Total</b>	506	496	488	493	509	522	526
<b>Hombres</b>	278	275	266	271	276	274	283
<b>Mujeres</b>	228	221	222	222	233	248	243
<b>Densidad</b>	26,4	25,9	25,5	25,7	26,6	27,2	27,4
<b>Extranjeros</b>	37	39	43	45	50	51	53

Cuzcurrita de Río Tirón - 2022



Perfil La Rioja - 2022

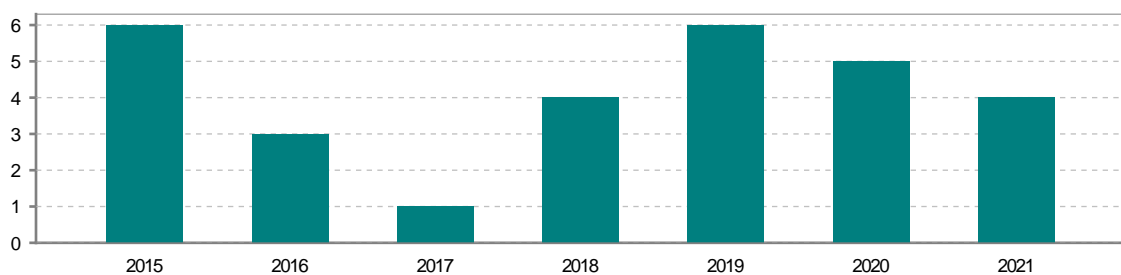
### 3. Índices y tasas de Población (1/1/2022)

	Cuzcurrita de Río Tirón	La Rioja
Ratio de feminidad (Total Mujeres / Total Hombres) x 100	85,87	102,65
Índice de infancia (Pob. de 0 a 14 / Pob. Total) x 100	9,51	13,91
Índice de tendencia (Pob. de 0 a 4 / Pob. de 5 a 9) x 100	141,18	80,58
Índice de juventud (Pob. de 15 a 29 / Pob. total) x 100	14,07	14,67
Índice de longevidad (Pob. > 84 / Pob. > 64) x 100	21,21	19,12
Índice de vejez (Pob. >= 65 / Pob. Total) x 100	25,10	21,52
Tasa de dependencia ((Pob. < 16 + Pob. > 64) / Pob. de 16 a 64) x 100	56,55	57,39
Tasa de reemplazo (Pob. de 20 a 29 / Pob. de 55 a 64) x 100	53,12	67,41
Tasa de maternidad (Pob. de 0 a 4 / Mujeres de 15 a 49) x 100	23,08	18,26
Tasa de residentes extranjeros (Total extranjeros / Pob. Total) x 100	10,08	13,05

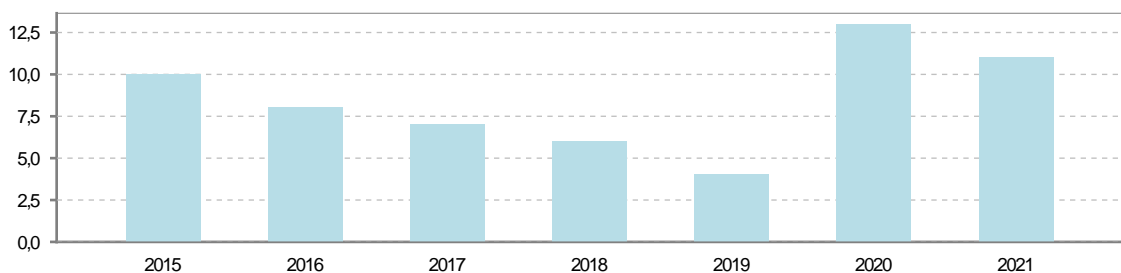
### 4. Movimiento Natural de la Población

	2016	2017	2018	2019	2020	2021
Nacimientos	3	1	4	6	5	4
Defunciones	8	7	6	4	13	11
Matrimonios	3	1	3	1	2	
Crecimiento vegetativo	-5	-6	-2	2	-8	-7

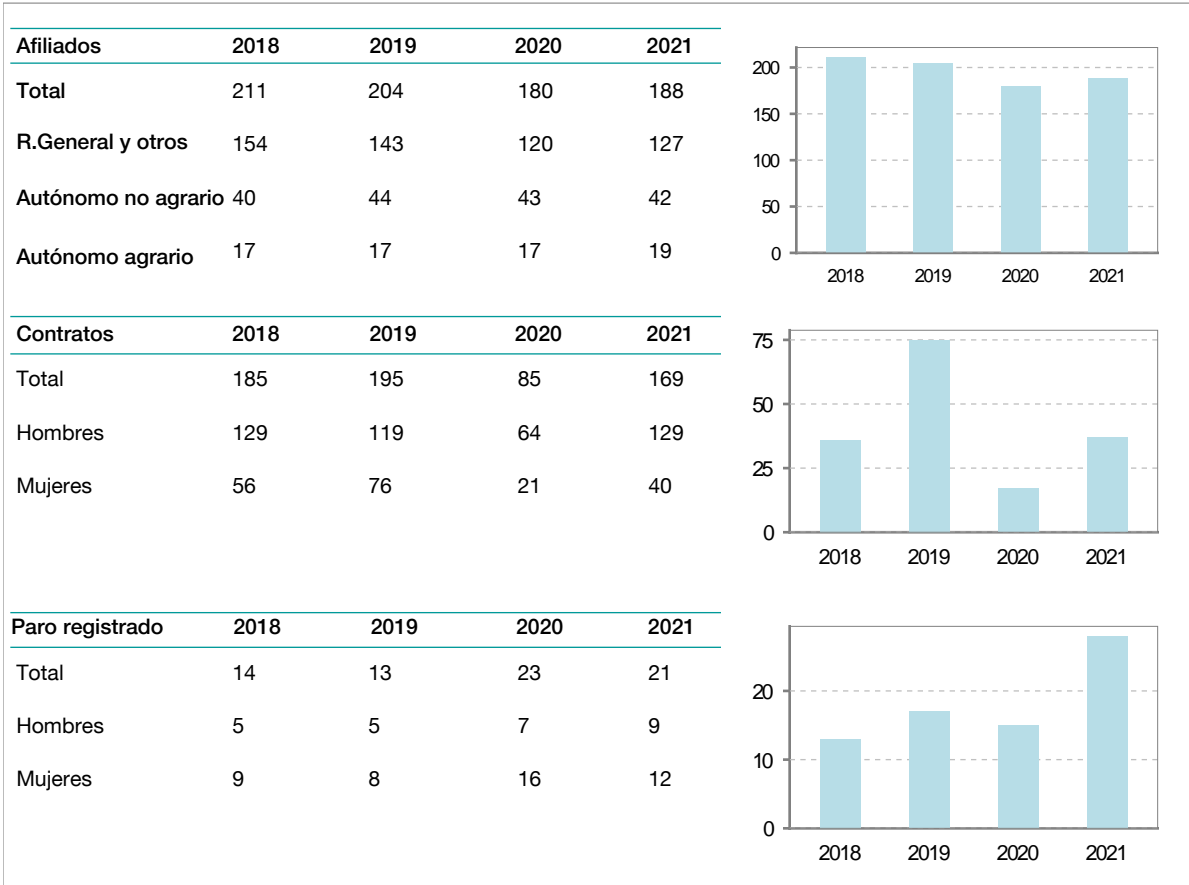
Nacimientos



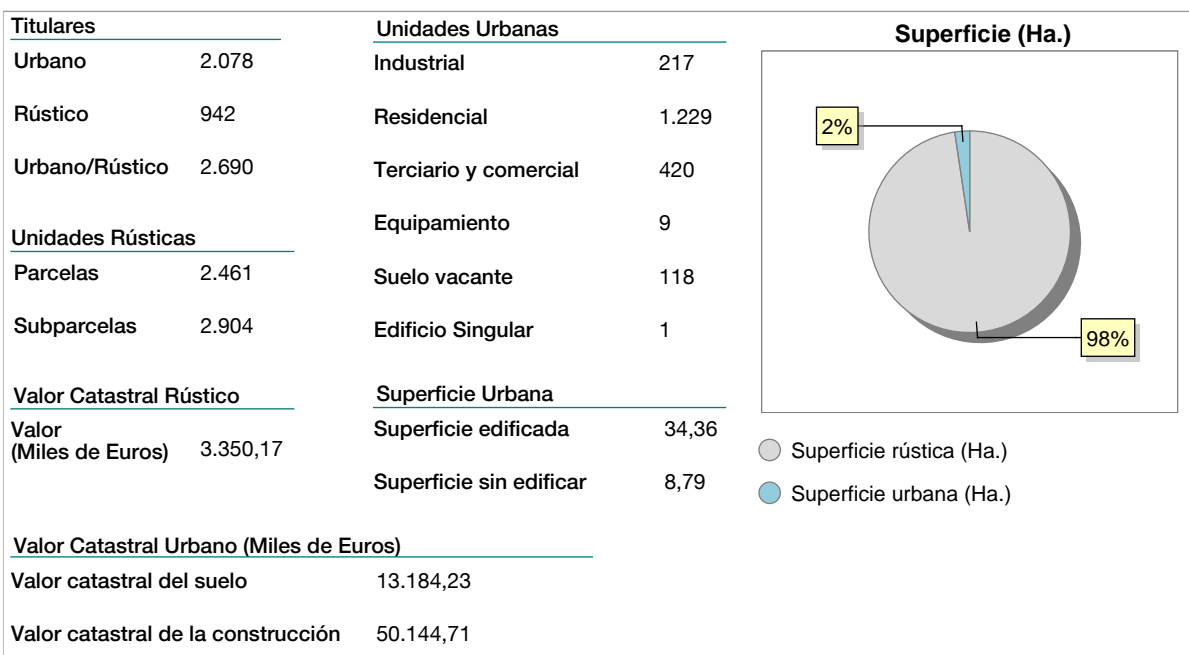
Defunciones



### 5. Mercado Laboral. (a 30 de junio)



### 6. Catastro (2021)



### 7. Ganadería (2021)

	Cabezas ganaderas	Unidades ganaderas
<b>Aves</b>		
Gallinas		
Pollos		
<b>Bovinos</b>		
Terneros de cebo		
Vacas de carne		
Vacas de ordeño		
<b>Conejas</b>		
Conejas		
<b>Ovinos y Caprinos</b>	2	0,30
Cabras	2	0,30
Ovejas		
<b>Porcinos</b>		
Cerdas		
Cerdos de cebo		

Ovino y caprino

### 8. Distribución General del Terreno (2021)

	Total	Regadío	Secano
<b>Total Municipal</b>	1.936	184	1.752
<b>Tierras de cultivo</b>	1.407	183	1.224
Barbecho y otras tierras	91	12	79
Cultivos herbáceos	694	107	587
Cultivos leñosos	622	64	558
<b>Tierras para pastos</b>	42		42
Pastizales	42		42
Prados naturales			
<b>Terreno forestal</b>	178	1	177
Monte abierto			
Monte leñoso	124		124
Monte maderable	54	1	53
<b>Otras superficies</b>	309		309
Erial a pastos	160		160
Espartizal			
Ríos y lagos	16		16
Superficie no agrícola	123		123
Terreno improductivo	10		10

● Tierras de cultivo   
 ● Tierras para pastos   
 ● Terreno forestal   
 ● Otras superficies

### 9. Cultivos herbáceos -Ha. (2021)

	Secano	Regadío	Total
<b>Total cultivos herbáceos</b>	587	107	694
Cereales grano	547	47	594
Leguminosas grano		1	1
Patata		7	7
Cultivos industriales	28	10	38
Flores y plantas			
Cultivos forrajeros	12	3	15
Hortalizas		39	39

### 10. Cultivos leñosos -Ha. (2021)

	Secano	Regadío	Total
<b>Total cultivos leñosos</b>	558	64	622
Cítricos			
Frutales	2	2	4
Viñedo	556	59	615
Olivar		3	3
Otros cultivos leñosos			
Viveros			



### 11. Entidades Financieras

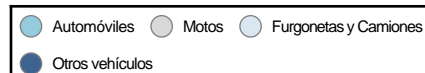
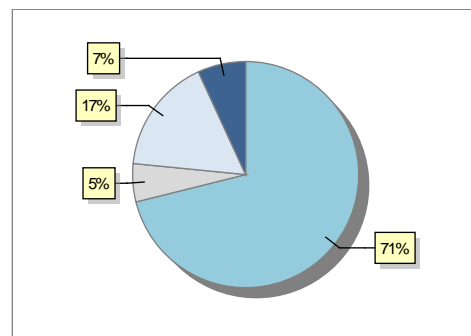
	2019	2020	2021
Entidades financieras de Depósito	1	1	1
Entidades Financieras de Crédito	0	0	0

### 12. Salud

	2019	2020	2021
Centros de salud	0	0	0
Consultorios	1	1	1
Farmacias	1	1	1
Botiquines	0	0	0

### 13. Parque de Vehículos

	2019	2020	2021	2022
Total vehículos	451	444	459	495
Automóviles	334	333	342	352
Motos	22	23	25	27
Furgonetas y Camiones	70	65	70	82
Autobuses	0	0	0	0
Tractores industriales	0	0	0	0
Otros vehículos	25	23	22	34



### 14. Espacios Deportivos

	2021
Campos de tiro	0
Campos de golf	0
Campos de fútbol	0
Rocodromos	0
Pistas de petanca	0
Pistas de padel	0
Pistas de atletismo	0
Piscinas cubiertas	0
Pistas de squash	0
Pistas polideportivas	1
Pistas de tenis	0
Piscinas al aire libre	1
Pabellones polideportivos	0
Pabellones con fronton	0
Frontones	2

### 15. Turismo (2022)

	Establecimientos	Habitaciones	Plazas
Hoteles	1	12	24
Casas rurales	4	14	27
Restaurantes	4		527
Hostales	1	19	37
Pensiones	1	6	12
Turismo activo			
Agencias de viajes			
Apartamentos	2	14	60
Campings			
Albergues turísticos	1	10	24
Viviendas de uso turístico	10		
Empresas organizadoras de congresos y reuniones			

### 16. Conectividad: Banda ancha Fija

Entidad Municipal	Caudal de Bajada	Fibra optica de centralita	Fibra optica hasta el Hogar
Cuzcurrita del Río Tirón	30 Mb	SI	NO

### 17. Conectividad: Banda ancha Movil

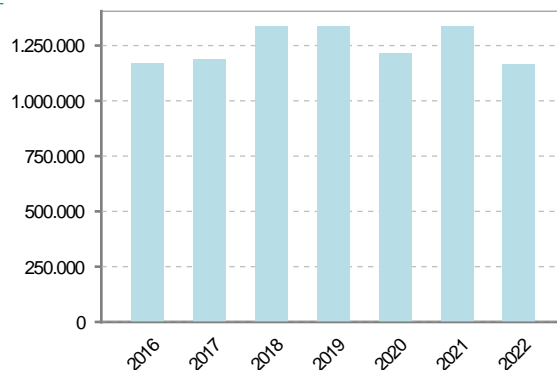
Entidad Municipal	Caudal de Bajada	UMTS
Cuzcurrita del Río Tirón	6 Mb	SI

### 18. Presupuestos Municipales

#### Gastos por capitulos

Gastos de Personal	262.830
Gastos en Bienes Corrientes y Servicios	476.188
Gastos Financieros	6.100
Transferencias Corrientes	65.818
Inversiones Reales	253.240
Transferencias de Capital	0
Activos Financieros	0
Pasivos Financieros	102.571

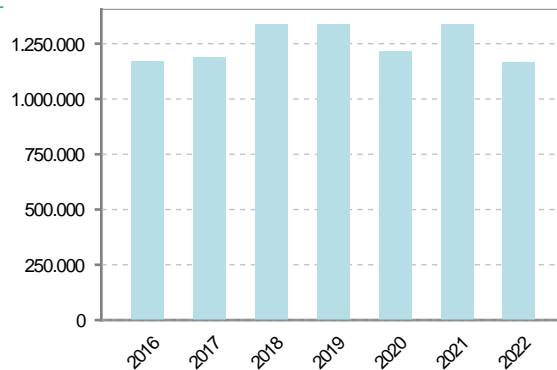
#### Gastos



#### Ingresos por capitulos

Impuestos Directos	474.741
Impuestos Indirectos	20.000
Tasas y Otros Ingresos	360.671
Transferencias Corrientes	189.750
Ingresos Patrimoniales	9.919
Enajenacion de Inversiones Reales	0
Transferencias de Capital	111.666
Activos Financieros	0
Pasivos Financieros	0

#### Ingresos

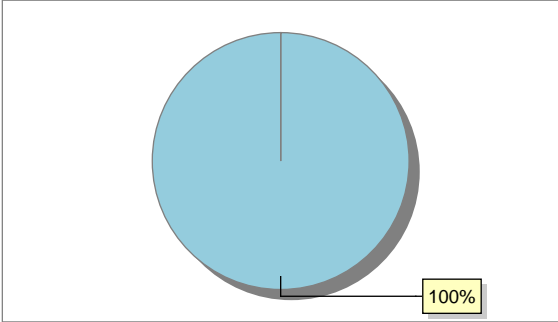


### 19. Educación - Curso 2022 / 2023 - Centros públicos

Educación Infantil 2º Ciclo, Primaria y Especial		ESO, Bachillerato y Ciclos Formativos	
Institución educativa		Institución educativa	
CRA	CRA Valle Oja-Tirón	Centros	0
Colegios	1		
Alumnado		Alumnado	
Alumnos	28	ESO	0
		Bachillerato	0
		Ciclos Formativos	0

**Alumnos**



● Alumnos de infantil, primaria y educación especial

### 20. Educación - Curso 2022 / 2023 - Centros privados

Educación Infantil 2º Ciclo, Primaria y Especial		ESO, Bachillerato y Ciclos Formativos	
Institución educativa		Institución educativa	
Colegios	0	Centros	0
Alumnado		Alumnado	
Alumnos	0	ESO	0
		Bachillerato	0
		Ciclos Formativos	0

**Alumnos**

SIN DATOS



## 21. Elecciones

