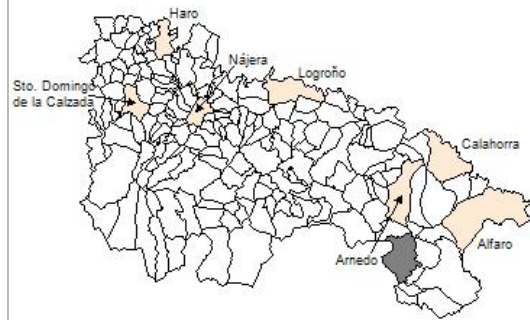


1. Datos Generales

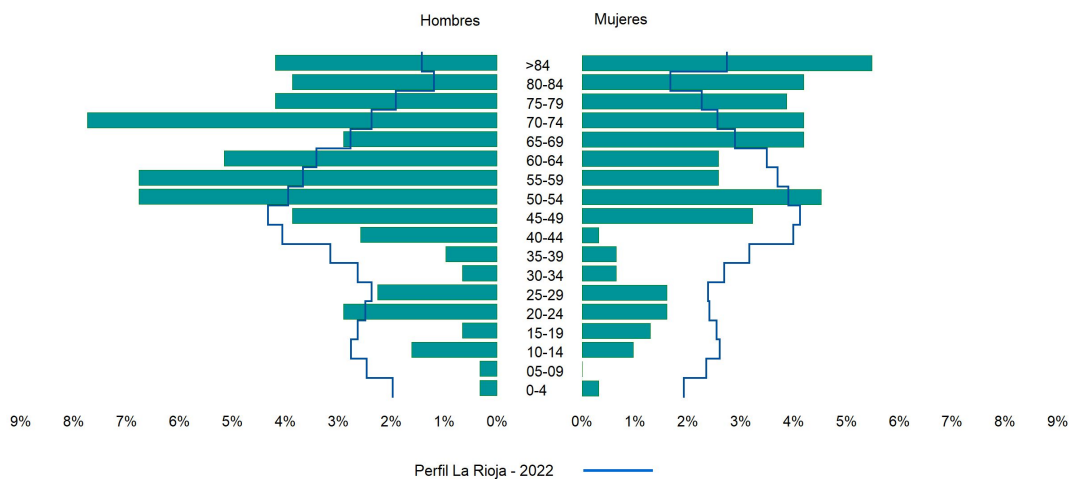
Código INE	26054
Municipio	Cornago
Partido judicial	Calahorra
Zona de salud	Cervera del Río Alhama
Superficie municipal (Km2)	80,54
Altitud máx. del núcleo de población principal (m)	757
Distancia a la capital	85
Número de núcleos	4



2. Evolución Demográfica

Padrón	2016	2017	2018	2019	2020	2021	2022
Total	349	337	319	312	317	322	310
Hombres	201	196	185	181	185	190	179
Mujeres	148	141	134	131	132	132	131
Densidad	4,3	4,2	4,0	3,9	3,9	4,0	3,8
Extranjeros	3	3	3	3	5	12	5

Cornago - 2022



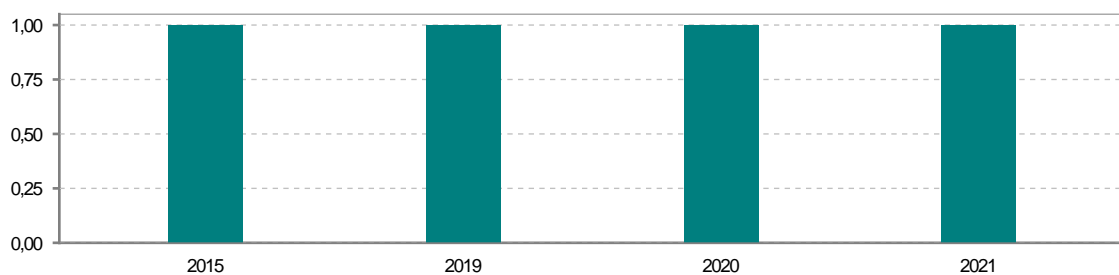
3. Índices y tasas de Población (1/1/2022)

	Cornago	La Rioja
Ratio de feminidad (Total Mujeres / Total Hombres) x 100	73,18	102,65
Índice de infancia (Pob. de 0 a 14 / Pob. Total) x 100	3,55	13,91
Índice de tendencia (Pob. de 0 a 4 / Pob. de 5 a 9) x 100	200,00	80,58
Índice de juventud (Pob. de 15 a 29 / Pob. total) x 100	10,32	14,67
Índice de longevidad (Pob. > 84 / Pob. > 64) x 100	21,58	19,12
Índice de vejez (Pob. >= 65 / Pob. Total) x 100	44,84	21,52
Tasa de dependencia ((Pob. < 16 + Pob. > 64) / Pob. de 16 a 64) x 100	96,20	57,39
Tasa de reemplazo (Pob. de 20 a 29 / Pob. de 55 a 64) x 100	49,06	67,41
Tasa de maternidad (Pob. de 0 a 4 / Mujeres de 15 a 49) x 100	6,90	18,26
Tasa de residentes extranjeros (Total extranjeros / Pob. Total) x 100	1,61	13,05

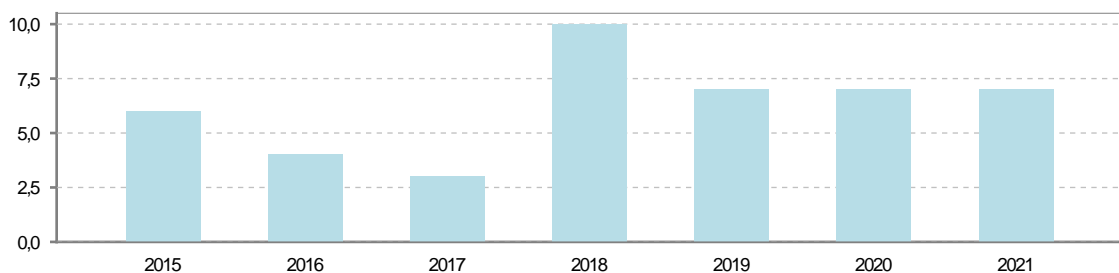
4. Movimiento Natural de la Población

	2016	2017	2018	2019	2020	2021
Nacimientos				1	1	1
Defunciones	4	3	10	7	7	7
Matrimonios						1
Crecimiento vegetativo	-4	-3	-10	-6	-6	-6

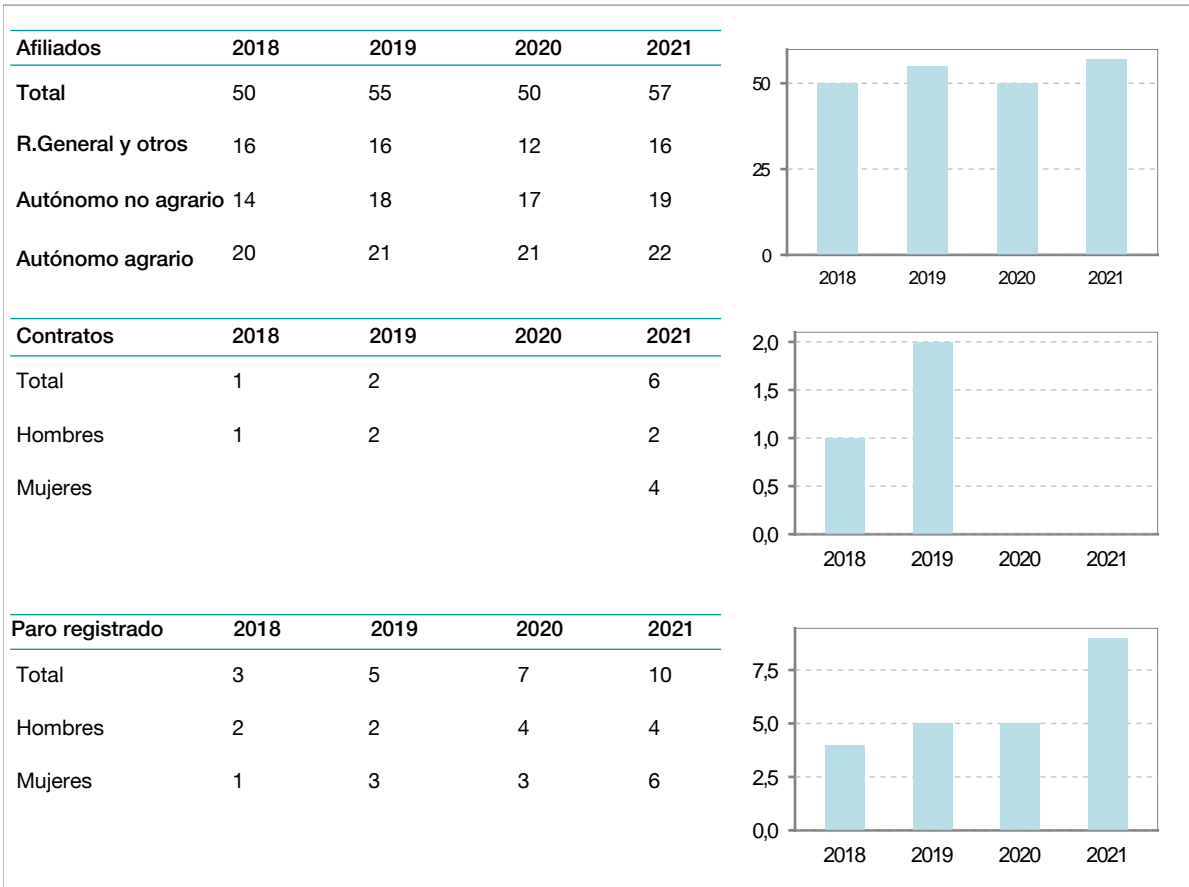
Nacimientos



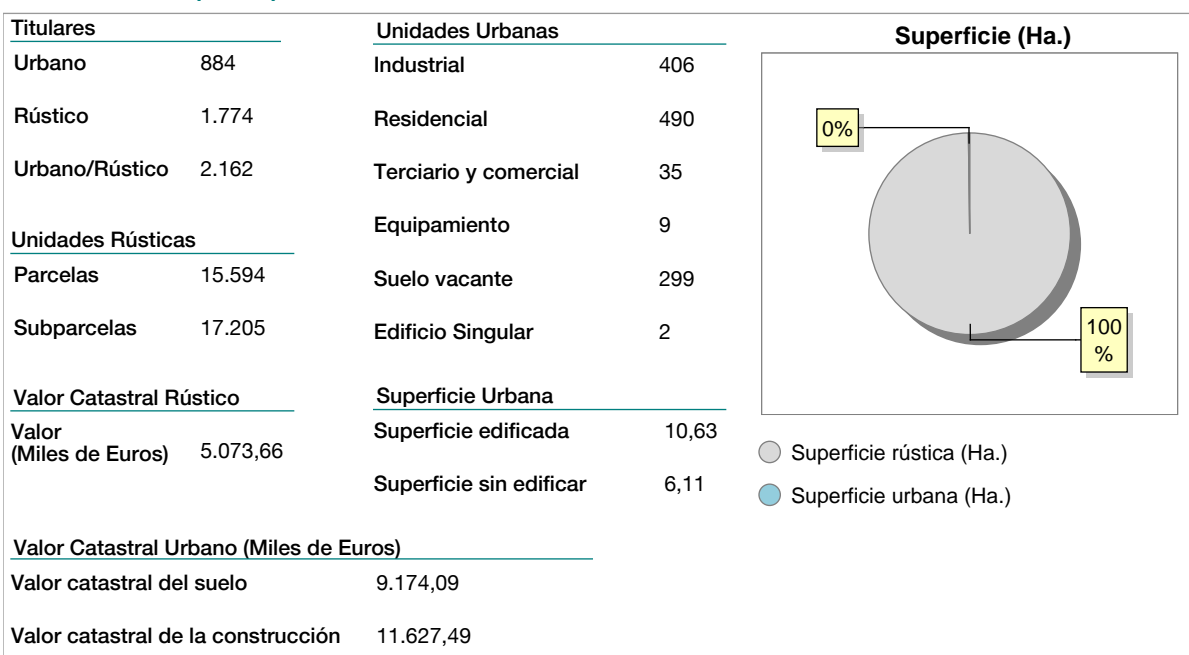
Defunciones



5. Mercado Laboral. (a 30 de junio)



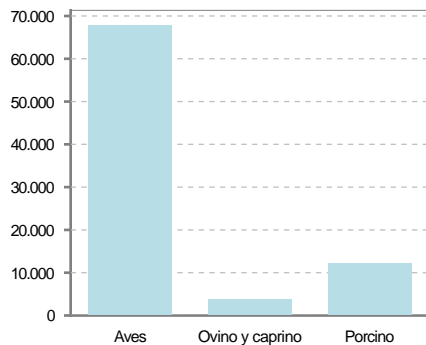
6. Catastro (2021)





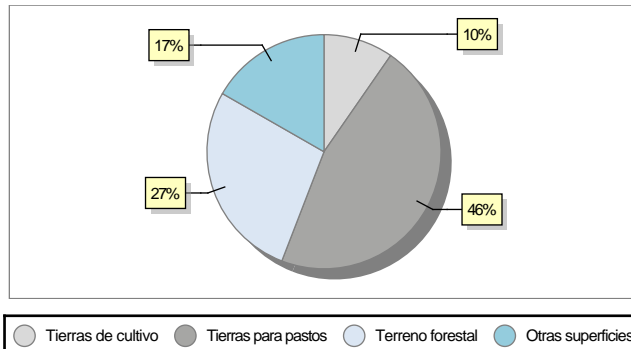
7. Ganadería (2021)

	Cabezas ganaderas	Unidades ganaderas
Aves	67.922	339,61
Gallinas		
Pollos	67.922	339,61
Bovinos		
Terneros de cebo		
Vacas de carne		
Vacas de ordeño		
Conejas		
Conejas		
Ovinos y Caprinos	3.827	574,05
Cabras	268	40,20
Ovejas	3.559	533,85
Porcinos	12.331	1.972,96
Cerdas		
Cerdos de cebo	12.331	1.972,96



8. Distribución General del Terreno (2021)

	Total	Regadío	Secano
Total Municipal	8.053	147	7.906
Tierras de cultivo	777	142	635
Barbecho y otras tierras	228	7	221
Cultivos herbáceos	69	23	46
Cultivos leñosos	480	112	368
Tierras para pastos	3.722	2	3.720
Pastizales	3.720		3.720
Prados naturales	2	2	
Terreno forestal	2.207	3	2.204
Monte abierto	50		50
Monte leñoso	1.187		1.187
Monte maderable	970	3	967
Otras superficies	1.347		1.347
Erial a pastos	1.009		1.009
Espartizal			
Ríos y lagos	115		115
Superficie no agrícola	194		194
Terreno improductivo	29		29



9. Cultivos herbáceos -Ha. (2021)

	Secano	Regadío	Total
Total cultivos herbáceos	46	23	69
Cereales grano	17	4	21
Leguminosas grano			
Patata		1	1
Cultivos industriales			
Flores y plantas			
Cultivos forrajeros	29	15	44
Hortalizas		3	3

10. Cultivos leñosos -Ha. (2021)

	Secano	Regadío	Total
Total cultivos leñosos	368	112	480
Cítricos			
Frutales	314	72	386
Viñedo	15	3	18
Olivar	39	37	76
Otros cultivos leñosos			
Viveros			



11. Entidades Financieras

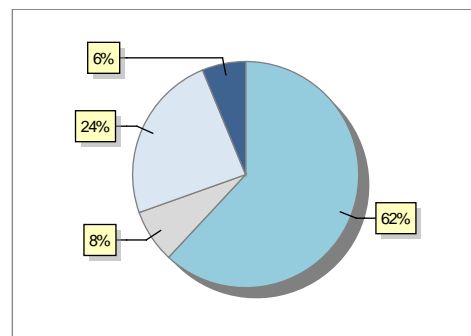
	2019	2020	2021
Entidades financieras de Depósito	0	0	0
Entidades Financieras de Crédito	0	0	0

12. Salud

	2019	2020	2021
Centros de salud	0	0	0
Consultorios	1	1	1
Farmacias	1	1	1
Botiquines	0	0	0

13. Parque de Vehículos

	2019	2020	2021	2022
Total vehículos	284	286	296	289
Automóviles	177	177	182	179
Motos	18	20	24	22
Furgonetas y Camiones	70	70	70	70
Autobuses	0	0	0	0
Tractores industriales	0	0	0	0
Otros vehículos	19	19	20	18



14. Espacios Deportivos

	2021
Campos de tiro	0
Campos de golf	0
Campos de fútbol	0
Rocodromos	0
Pistas de petanca	0
Pistas de padel	0
Pistas de atletismo	0
Piscinas cubiertas	0
Pistas de squash	0
Pistas polideportivas	2
Pistas de tenis	0
Piscinas al aire libre	1
Pabellones polideportivos	0
Pabellones con fronton	0
Frontones	1

15. Turismo (2022)

	Establecimientos	Habitaciones	Plazas
Hoteles			
Casas rurales			
Restaurantes	1		32
Hostales			
Pensiones			
Turismo activo			
Agencias de viajes			
Apartamentos			
Campings			
Albergues turísticos			
Viviendas de uso turístico			
Empresas organizadoras de congresos y reuniones			

16. Conectividad: Banda ancha Fija

Entidad Municipal	Caudal de Bajada	Fibra optica de centralita	Fibra optica hasta el Hogar
Cornago	30 Mb	SI	NO

17. Conectividad: Banda ancha Movil

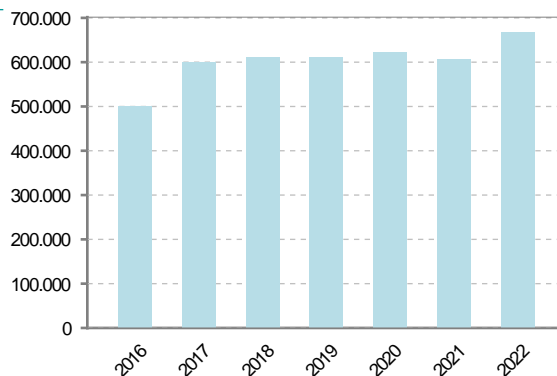
Entidad Municipal	Caudal de Bajada	UMTS
Cornago	6 Mb	SI

18. Presupuestos Municipales

Gastos por capitulos

Gastos de Personal	134.000
Gastos en Bienes Corrientes y Servicios	294.600
Gastos Financieros	4.000
Transferencias Corrientes	33.000
Inversiones Reales	202.600
Transferencias de Capital	0
Activos Financieros	0
Pasivos Financieros	0

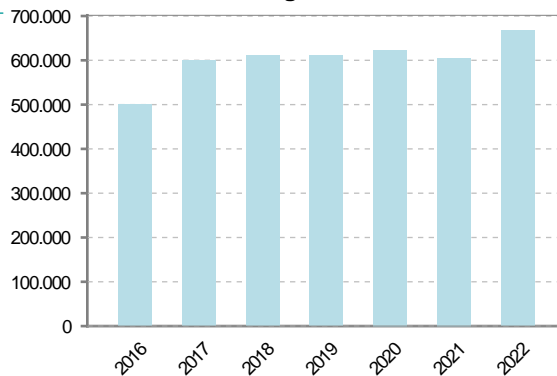
Gastos



Ingresos por capitulos

Impuestos Directos	213.000
Impuestos Indirectos	29.000
Tasas y Otros Ingresos	102.600
Transferencias Corrientes	112.400
Ingresos Patrimoniales	51.500
Enajenacion de Inversiones Reales	500
Transferencias de Capital	159.200
Activos Financieros	0
Pasivos Financieros	0

Ingresos

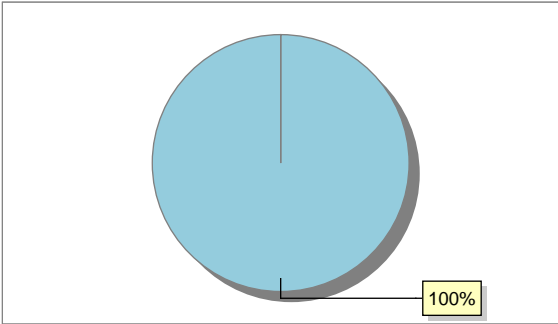




19. Educación - Curso 2022 / 2023 - Centros públicos

Educación Infantil 2º Ciclo, Primaria y Especial		ESO, Bachillerato y Ciclos Formativos	
Institución educativa		Institución educativa	
CRA	CRA Igea	Centros	0
Colegios	1		
Alumnado		Alumnado	
Alumnos	2	ESO	0
		Bachillerato	0
		Ciclos Formativos	0

Alumnos



● Alumnos de infantil, primaria y educación especial

20. Educación - Curso 2022 / 2023 - Centros privados

Educación Infantil 2º Ciclo, Primaria y Especial		ESO, Bachillerato y Ciclos Formativos	
Institución educativa		Institución educativa	
Colegios	0	Centros	0
Alumnado		Alumnado	
Alumnos	0	ESO	0
		Bachillerato	0
		Ciclos Formativos	0

Alumnos

SIN DATOS



21. Elecciones

Alcalde	Jesús Ángel	Rezola	Pérez	Fecha de posesión	15-06-2019
Elecciones municipales 2019					
PP	147				
PSOE	86				
Votos en blanco	6				
Elecciones autonómicas 2019					
PP	116				
PSOE	96				
Otros	22				
Votos en blanco	5				