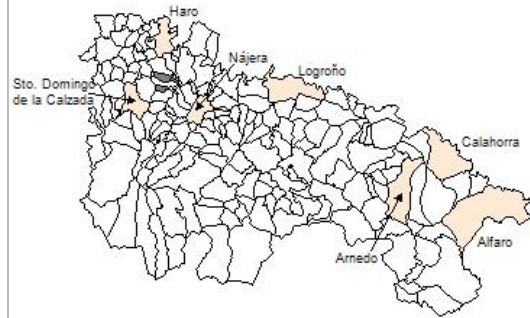


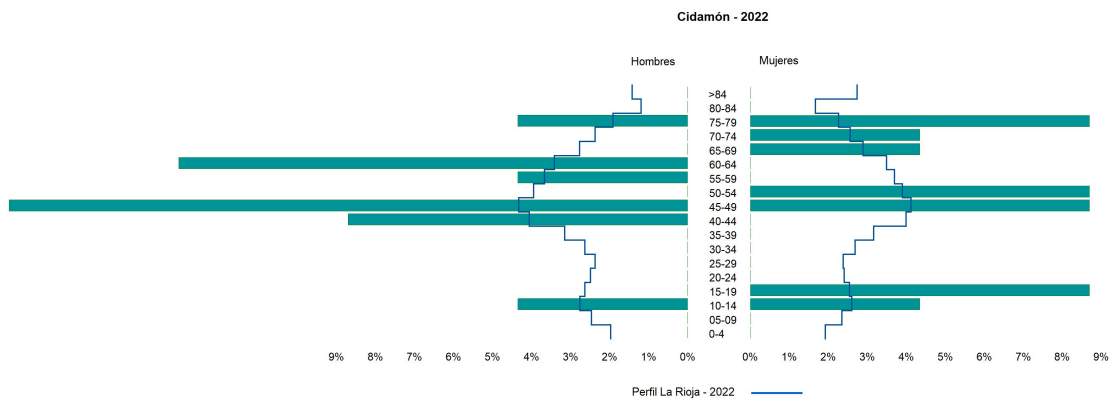
1. Datos Generales

Código INE	26048
Municipio	Cidamón
Partido judicial	Haro
Zona de salud	Santo Domingo de la Calzada
Superficie municipal (Km2)	15,8
Altitud máx. del núcleo de población principal (m)	607
Distancia a la capital	43
Número de núcleos	4



2. Evolución Demográfica

Padrón	2016	2017	2018	2019	2020	2021	2022
Total	25	24	24	25	24	24	23
Hombres	13	12	12	13	12	12	12
Mujeres	12	12	12	12	12	12	11
Densidad	1,6	1,5	1,5	1,6	1,5	1,5	1,5
Extranjeros							




3. Índices y tasas de Población (1/1/2022)

	Cidamón	La Rioja
Ratio de feminidad (Total Mujeres / Total Hombres) x 100	91,67	102,65
Índice de infancia (Pob. de 0 a 14 / Pob. Total) x 100	8,70	13,91
Índice de tendencia (Pob. de 0 a 4 / Pob. de 5 a 9) x 100		80,58
Índice de juventud (Pob. de 15 a 29 / Pob. total) x 100	8,70	14,67
Índice de longevidad (Pob. > 84 / Pob. > 64) x 100		19,12
Índice de vejez (Pob. >= 65 / Pob. Total) x 100	21,74	21,52
Tasa de dependencia ((Pob. < 16 + Pob. > 64) / Pob. de 16 a 64) x 100	53,33	57,39
Tasa de reemplazo (Pob. de 20 a 29 / Pob. de 55 a 64) x 100		67,41
Tasa de maternidad (Pob. de 0 a 4 / Mujeres de 15 a 49) x 100		18,26
Tasa de residentes extranjeros (Total extranjeros / Pob. Total) x 100		13,05

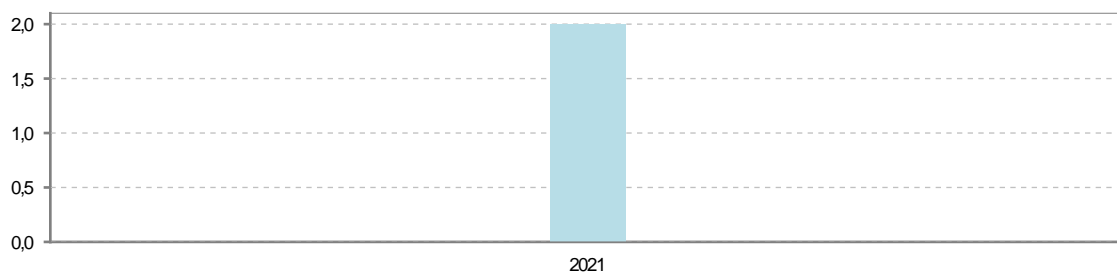
4. Movimiento Natural de la Población

	2016	2017	2018	2019	2020	2021
Nacimientos						
Defunciones						2
Matrimonios						
Crecimiento vegetativo						-2

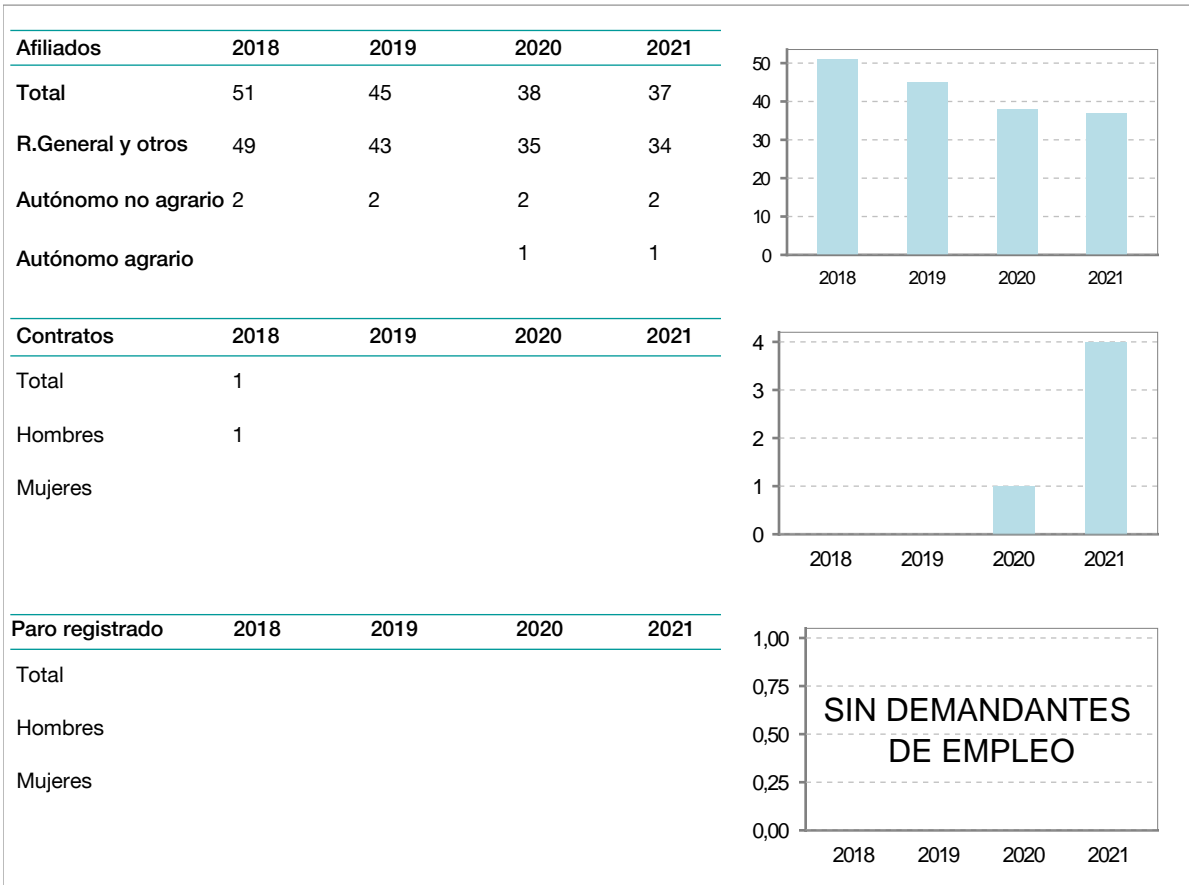
Nacimientos



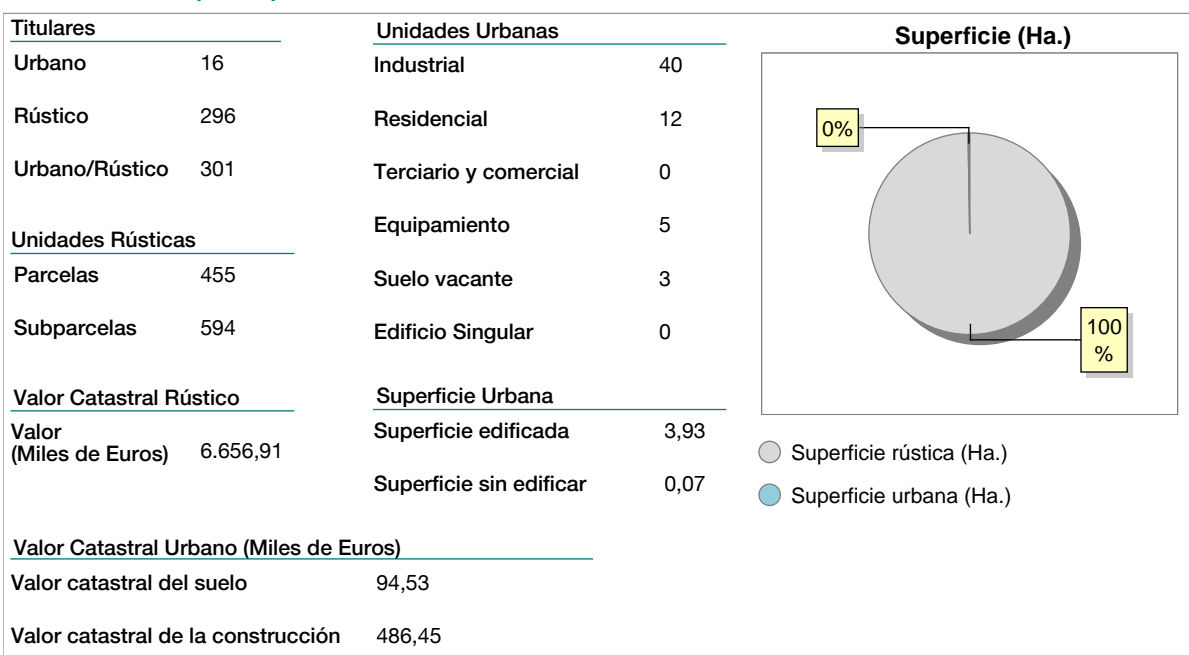
Defunciones



5. Mercado Laboral. (a 30 de junio)



6. Catastro (2021)





7. Ganadería (2021)

	Cabezas ganaderas	Unidades ganaderas
Aves	850	8,50
Gallinas	850	8,50
Pollos		
Bovinos		
Terneros de cebo		
Vacas de carne		
Vacas de ordeño		
Conejas		
Conejas		
Ovinos y Caprinos		
Cabras		
Ovejas		
Porcinos		
Cerdas		
Cerdos de cebo		

Aves

8. Distribución General del Terreno (2021)

	Total	Regadío	Secano
Total Municipal	1.742	1.411	331
Tierras de cultivo	1.537	1.411	126
Barbecho y otras tierras	28	10	18
Cultivos herbáceos	1.446	1.400	46
Cultivos leñosos	63	1	62
Tierras para pastos	24		24
Pastizales	24		24
Prados naturales			
Terreno forestal	144		144
Monte abierto	1		1
Monte leñoso	40		40
Monte maderable	103		103
Otras superficies	37		37
Erial a pastos	2		2
Espartizal			
Ríos y lagos	4		4
Superficie no agrícola	28		28
Terreno improductivo	3		3

Tierras de cultivo
 Tierras para pastos
 Terreno forestal
 Otras superficies

9. Cultivos herbáceos -Ha. (2021)

	Secano	Regadío	Total
Total cultivos herbáceos	46	1.400	1.446
Cereales grano	45	724	769
Leguminosas grano			
Patata		13	13
Cultivos industriales	1	273	274
Flores y plantas			
Cultivos forrajeros		4	4
Hortalizas		386	386

10. Cultivos leñosos -Ha. (2021)

	Secano	Regadío	Total
Total cultivos leñosos	62	1	63
Cítricos			
Frutales	1	1	2
Viñedo	61		61
Olivar			
Otros cultivos leñosos			
Viveros			

11. Entidades Financieras

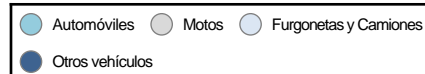
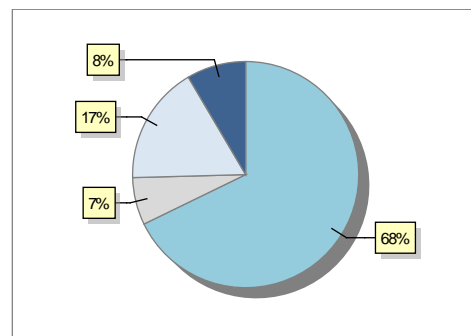
	2019	2020	2021
Entidades financieras de Depósito	0	0	0
Entidades Financieras de Crédito	0	0	0

12. Salud

	2019	2020	2021
Centros de salud	0	0	0
Consultorios	1	1	1
Farmacias	0	0	0
Botiquines	1	1	1

13. Parque de Vehículos

	2019	2020	2021	2022
Total vehículos	60	60	58	59
Automóviles	39	40	40	40
Motos	3	3	3	4
Furgonetas y Camiones	11	11	10	10
Autobuses	0	0	0	0
Tractores industriales	1	1	0	0
Otros vehículos	6	5	5	5



14. Espacios Deportivos

	2021
Campos de tiro	0
Campos de golf	0
Campos de fútbol	0
Rocodromos	0
Pistas de petanca	0
Pistas de padel	0
Pistas de atletismo	0
Piscinas cubiertas	0
Pistas de squash	0
Pistas polideportivas	0
Pistas de tenis	0
Piscinas al aire libre	0
Pabellones polideportivos	0
Pabellones con fronton	0
Frontones	0

15. Turismo (2022)

	Establecimientos	Habitaciones	Plazas
Hoteles			
Casas rurales			
Restaurantes			
Hostales			
Pensiones			
Turismo activo			
Agencias de viajes			
Apartamentos			
Campings			
Albergues turísticos			
Viviendas de uso turístico			
Empresas organizadoras de congresos y reuniones			

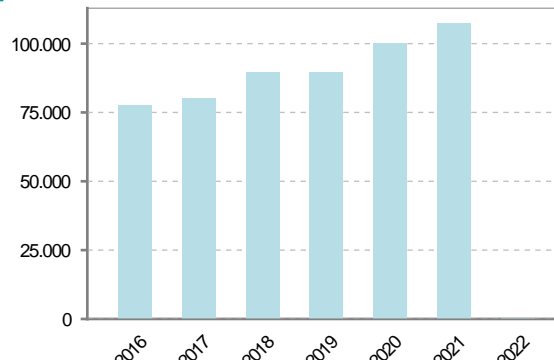
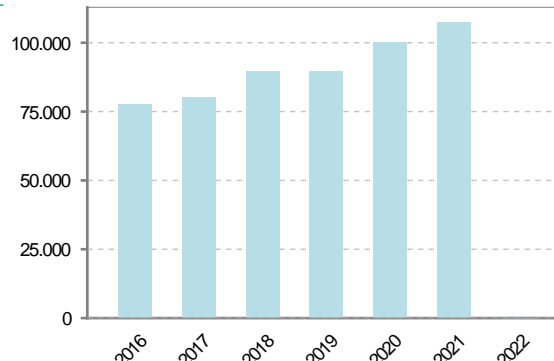
16. Conectividad: Banda ancha Fija

Entidad Municipal	Caudal de Bajada	Fibra optica de centralita	Fibra optica hasta el Hogar
Cidamón	100 Mb	SI	SI

17. Conectividad: Banda ancha Movil

Entidad Municipal	Caudal de Bajada	UMTS
Cidamón		NO

18. Presupuestos Municipales

Gastos por capitulos		Gastos	
Gastos de Personal	0		
Gastos en Bienes Corrientes y Servicios	0		
Gastos Financieros	0		
Transferencias Corrientes	0		
Inversiones Reales	0		
Transferencias de Capital	0		
Activos Financieros	0		
Pasivos Financieros	0		
Ingresos por capitulos		Ingresos	
Impuestos Directos	0		
Impuestos Indirectos	0		
Tasas y Otros Ingresos	0		
Transferencias Corrientes	0		
Ingresos Patrimoniales	0		
Enajenacion de Inversiones Reales	0		
Transferencias de Capital	0		
Activos Financieros	0		
Pasivos Financieros	0		



19. Educación - Curso 2022 / 2023 - Centros públicos

Educación Infantil 2º Ciclo, Primaria y Especial		ESO, Bachillerato y Ciclos Formativos	
Institución educativa		Institución educativa	
CRA	Sin centro rural agrupado	Centros	0
Colegios	0	Alumnado	
Alumnado		ESO	0
Alumnos	0	Bachillerato	0
		Ciclos Formativos	0
Alumnos			
<div style="border: 1px solid black; padding: 20px; width: fit-content; margin: 0 auto;"> <p>SIN DATOS</p> </div>			

20. Educación - Curso 2022 / 2023 - Centros privados

Educación Infantil 2º Ciclo, Primaria y Especial		ESO, Bachillerato y Ciclos Formativos	
Institución educativa		Institución educativa	
Colegios	0	Centros	0
Alumnado		Alumnado	
Alumnos	0	ESO	0
		Bachillerato	0
		Ciclos Formativos	0
Alumnos			
<div style="border: 1px solid black; padding: 20px; width: fit-content; margin: 0 auto;"> <p>SIN DATOS</p> </div>			



21. Elecciones

