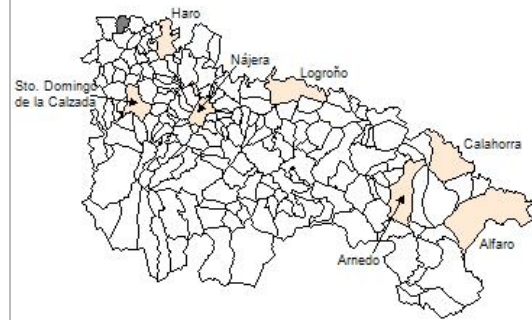


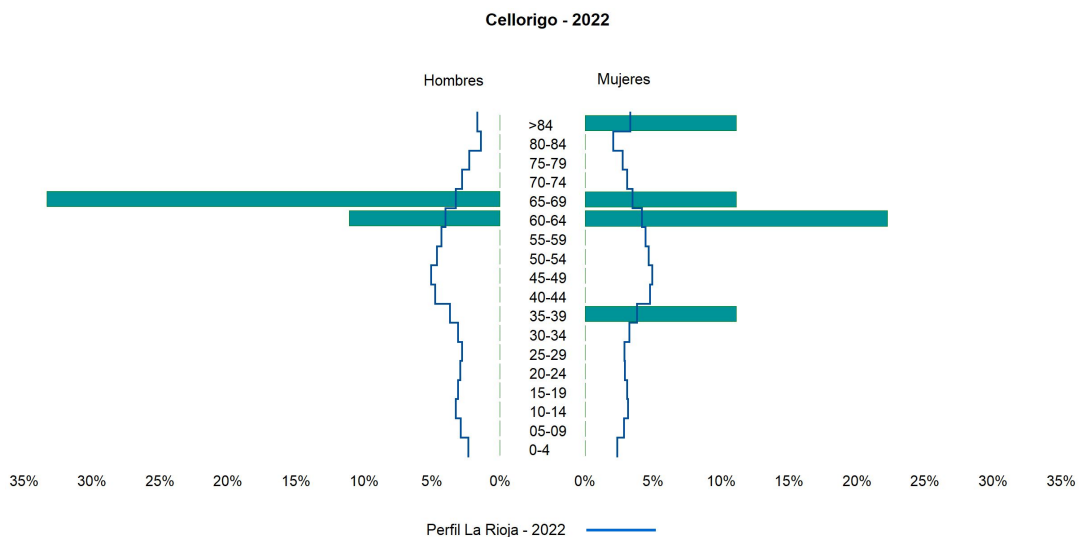
### 1. Datos Generales

Código INE	26045
Municipio	Cellorigo
Partido judicial	Haro
Zona de salud	Haro
Superficie municipal (Km2)	12,43
Altitud máx. del núcleo de población principal (m)	790
Distancia a la capital	63
Número de núcleos	2



### 2. Evolución Demográfica

Padrón	2016	2017	2018	2019	2020	2021	2022
<b>Total</b>	12	12	12	11	11	10	9
<b>Hombres</b>	5	5	5	4	4	4	4
<b>Mujeres</b>	7	7	7	7	7	6	5
<b>Densidad</b>	1,0	1,0	1,0	0,9	0,9	0,8	0,7
<b>Extranjeros</b>							



### 3. Índices y tasas de Población (1/1/2022)

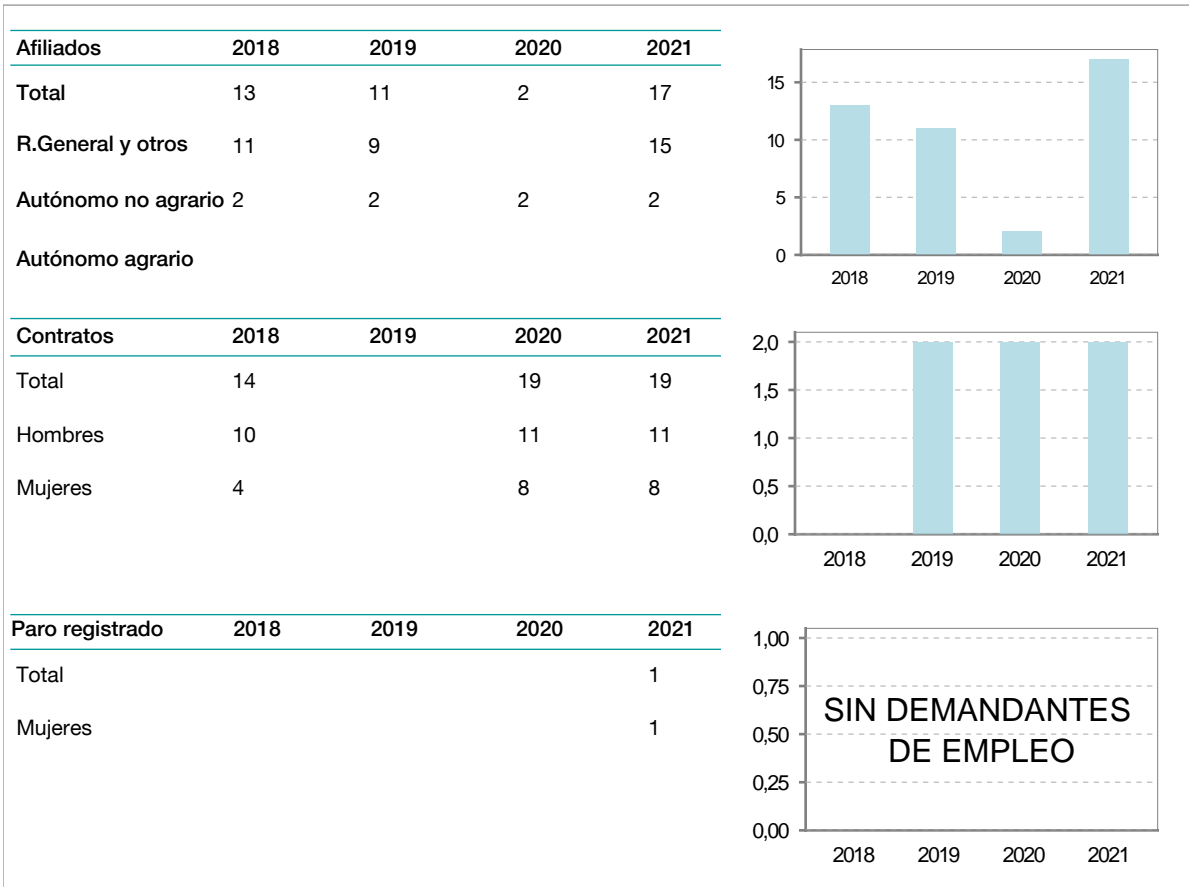
	Cellorigo	La Rioja
Ratio de feminidad (Total Mujeres / Total Hombres) x 100	125,00	102,65
Índice de infancia (Pob. de 0 a 14 / Pob. Total) x 100		13,91
Índice de tendencia (Pob. de 0 a 4 / Pob. de 5 a 9) x 100		80,58
Índice de juventud (Pob. de 15 a 29 / Pob. total) x 100		14,67
Índice de longevidad (Pob. > 84 / Pob. > 64) x 100	20,00	19,12
Índice de vejez (Pob. >= 65 / Pob. Total) x 100	55,56	21,52
Tasa de dependencia ((Pob. < 16 + Pob. > 64) / Pob. de 16 a 64) x 100	125,00	57,39
Tasa de reemplazo (Pob. de 20 a 29 / Pob. de 55 a 64) x 100		67,41
Tasa de maternidad (Pob. de 0 a 4 / Mujeres de 15 a 49) x 100		18,26
Tasa de residentes extranjeros (Total extranjeros / Pob. Total) x 100		13,05

### 4. Movimiento Natural de la Población

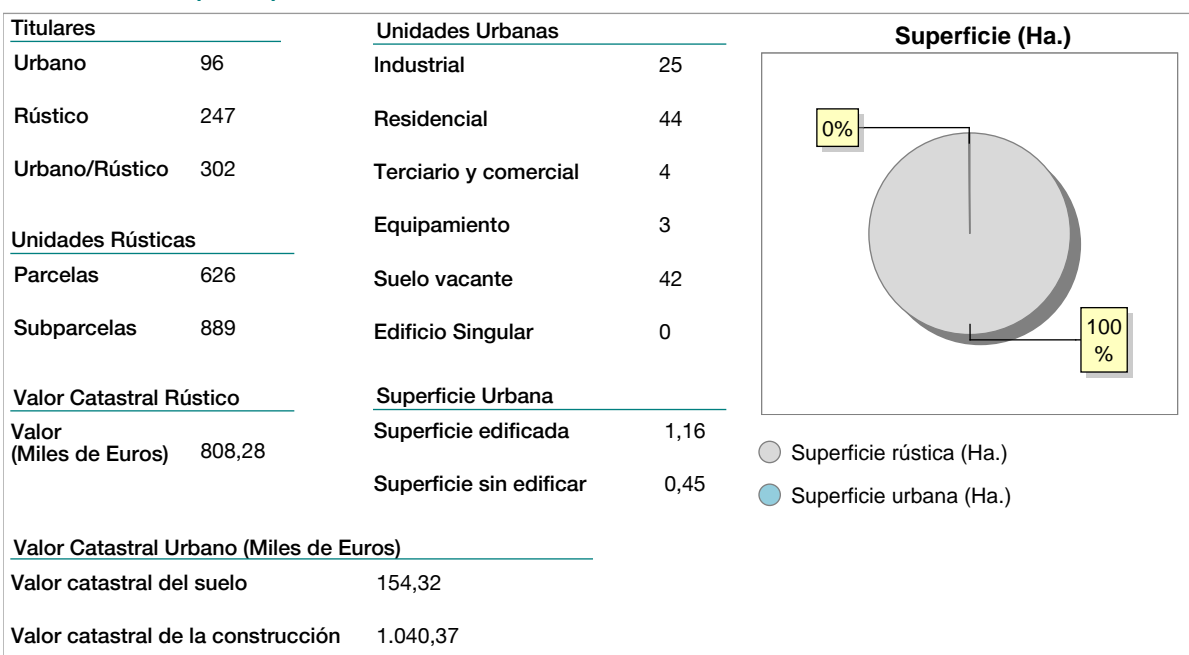
	2016	2017	2018	2019	2020	2021
<b>Nacimientos</b>						
<b>Defunciones</b>				1		1
<b>Matrimonios</b>						
<b>Crecimiento vegetativo</b>				-1		-1



### 5. Mercado Laboral. (a 30 de junio)



### 6. Catastro (2021)





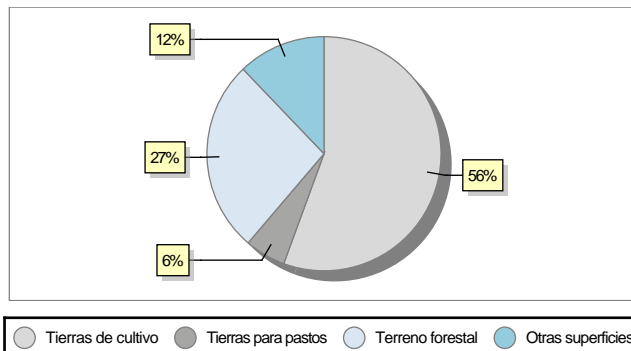
## 7. Ganadería (2021)

	Cabezas ganaderas	Unidades ganaderas
<b>Aves</b>		
Gallinas		
Pollos		
<b>Bovinos</b>		
Terneros de cebo		
Vacas de carne		
Vacas de ordeño		
<b>Conejas</b>		
Conejas		
<b>Ovinos y Caprinos</b>		
Cabras		
Ovejas		
<b>Porcinos</b>		
Cerdas		
Cerdos de cebo		

## 8. Distribución General del Terreno (2021)

	Total	Regadío	Secano
<b>Total Municipal</b>	1.243	1	1.242
<b>Tierras de cultivo</b>	691	1	690
Barbecho y otras tierras	46		46
Cultivos herbáceos	580	1	579
Cultivos leñosos	65		65
<b>Tierras para pastos</b>	70		70
Pastizales	70		70
Prados naturales			
<b>Terreno forestal</b>	331		331
Monte abierto	6		6
Monte leñoso	234		234
Monte maderable	91		91
<b>Otras superficies</b>	151		151
Erial a pastos	95		95
Espartizal			
Ríos y lagos	9		9
Superficie no agrícola	45		45
Terreno improductivo	2		2



## 9. Cultivos herbáceos -Ha. (2021)

	Secano	Regadío	Total
<b>Total cultivos herbáceos</b>	579	1	580
Cereales grano	549		549
Leguminosas grano	13		13
Patata		1	1
Cultivos industriales	16		16
Flores y plantas			
Cultivos forrajeros	1		1
Hortalizas			

## 10. Cultivos leñosos -Ha. (2021)

	Secano	Regadío	Total
<b>Total cultivos leñosos</b>	65		65
Cítricos			
Frutales			
Viñedo	65		65
Olivar			
Otros cultivos leñosos			
Viveros			



## 11. Entidades Financieras

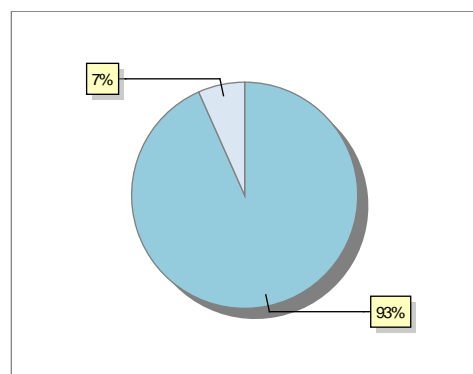
	2019	2020	2021
Entidades financieras de Depósito	0	0	0
Entidades Financieras de Crédito	0	0	0

## 12. Salud

	2019	2020	2021
Centros de salud	0	0	0
Consultorios	1	1	1
Farmacias	0	0	0
Botiquines	0	0	0

## 13. Parque de Vehículos

	2019	2020	2021	2022
Total vehículos	13	13	14	15
Automóviles	12	12	12	14
Motos	0	0	0	0
Furgonetas y Camiones	1	1	2	1
Autobuses	0	0	0	0
Tractores industriales	0	0	0	0
Otros vehículos	0	0	0	0



● Automóviles ● Furgonetas y Camiones

## 14. Espacios Deportivos

	2021
Campos de tiro	0
Campos de golf	0
Campos de fútbol	0
Rocodromos	0
Pistas de petanca	0
Pistas de padel	0
Pistas de atletismo	0
Piscinas cubiertas	0
Pistas de squash	0
Pistas polideportivas	0
Pistas de tenis	0
Piscinas al aire libre	0
Pabellones polideportivos	0
Pabellones con fronton	0
Frontones	0

## 15. Turismo (2022)

	Establecimientos	Habitaciones	Plazas
Hoteles			
Casas rurales			
Restaurantes			
Hostales			
Pensiones			
Turismo activo			
Agencias de viajes			
Apartamentos			
Campings			
Albergues turísticos			
Viviendas de uso turístico			
Empresas organizadoras de congresos y reuniones			

### 16. Conectividad: Banda ancha Fija

Entidad Municipal	Caudal de Bajada	Fibra optica de centralita	Fibra optica hasta el Hogar
Cellorigo	<1Mb	NO	NO

### 17. Conectividad: Banda ancha Movil

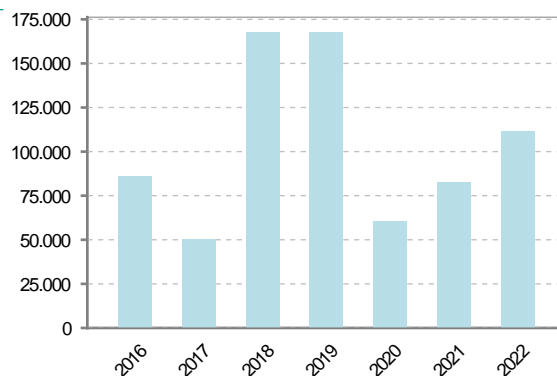
Entidad Municipal	Caudal de Bajada	UMTS
Cellorigo		NO

### 18. Presupuestos Municipales

#### Gastos por capitulos

Gastos de Personal	9.421
Gastos en Bienes Corrientes y Servicios	25.000
Gastos Financieros	50
Transferencias Corrientes	450
Inversiones Reales	76.528
Transferencias de Capital	0
Activos Financieros	0
Pasivos Financieros	0

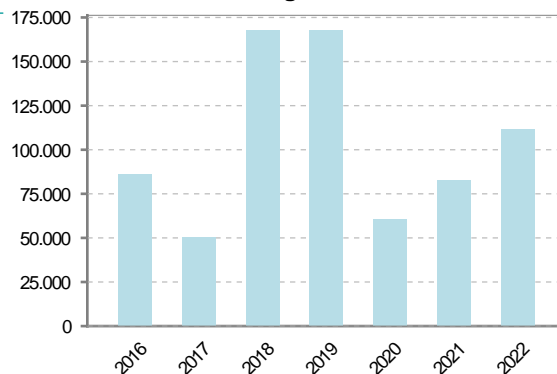
#### Gastos



#### Ingresos por capitulos

Impuestos Directos	11.350
Impuestos Indirectos	2.000
Tasas y Otros Ingresos	11.950
Transferencias Corrientes	11.200
Ingresos Patrimoniales	19.450
Enajenacion de Inversiones Reales	0
Transferencias de Capital	55.500
Activos Financieros	0
Pasivos Financieros	0

#### Ingresos





## 19. Educación - Curso 2022 / 2023 - Centros públicos

Educación Infantil 2º Ciclo, Primaria y Especial		ESO, Bachillerato y Ciclos Formativos	
Institución educativa		Institución educativa	
CRA	Sin centro rural agrupado	Centros	0
Colegios	0	<b>Alumnado</b>	
Alumnado		ESO	0
Alumnos	0	Bachillerato	0
		Ciclos Formativos	0
<b>Alumnos</b>			
<div style="border: 1px solid black; width: 100%; height: 100%; display: flex; align-items: center; justify-content: center;"> <p>SIN DATOS</p> </div>			

## 20. Educación - Curso 2022 / 2023 - Centros privados

Educación Infantil 2º Ciclo, Primaria y Especial		ESO, Bachillerato y Ciclos Formativos	
Institución educativa		Institución educativa	
Colegios	0	Centros	0
Alumnado		Alumnado	
Alumnos	0	ESO	0
		Bachillerato	0
		Ciclos Formativos	0
<b>Alumnos</b>			
<div style="border: 1px solid black; width: 100%; height: 100%; display: flex; align-items: center; justify-content: center;"> <p>SIN DATOS</p> </div>			



## 21. Elecciones

<b>Alcalde</b>	José Salvador	López De Silanes	Fernández De Valderrama	<b>Fecha de posesión</b>	15-06-2019												
<b>Elecciones municipales 2019</b>																	
PP	3																
PSOE	7																
Votos en blanco	1																
		<table border="1"> <caption>Elecciones municipales 2019 - Distribución de votos</caption> <thead> <tr> <th>Partido</th> <th>Votos</th> <th>Porcentaje</th> </tr> </thead> <tbody> <tr> <td>PP</td> <td>3</td> <td>27%</td> </tr> <tr> <td>PSOE</td> <td>7</td> <td>64%</td> </tr> <tr> <td>Votos en blanco</td> <td>1</td> <td>9%</td> </tr> </tbody> </table>				Partido	Votos	Porcentaje	PP	3	27%	PSOE	7	64%	Votos en blanco	1	9%
Partido	Votos	Porcentaje															
PP	3	27%															
PSOE	7	64%															
Votos en blanco	1	9%															
<b>Elecciones autonómicas 2019</b>																	
PP	3																
PSOE	7																
Votos en blanco	1																
		<table border="1"> <caption>Elecciones autonómicas 2019 - Distribución de votos</caption> <thead> <tr> <th>Partido</th> <th>Votos</th> <th>Porcentaje</th> </tr> </thead> <tbody> <tr> <td>PP</td> <td>3</td> <td>27%</td> </tr> <tr> <td>PSOE</td> <td>7</td> <td>64%</td> </tr> <tr> <td>Votos en blanco</td> <td>1</td> <td>9%</td> </tr> </tbody> </table>				Partido	Votos	Porcentaje	PP	3	27%	PSOE	7	64%	Votos en blanco	1	9%
Partido	Votos	Porcentaje															
PP	3	27%															
PSOE	7	64%															
Votos en blanco	1	9%															