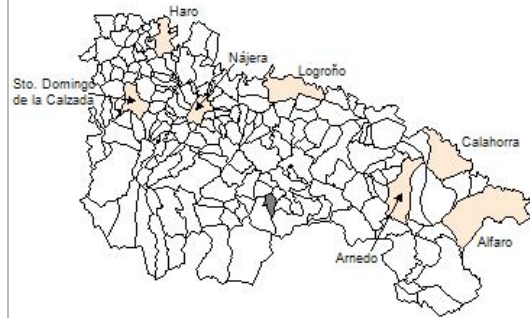




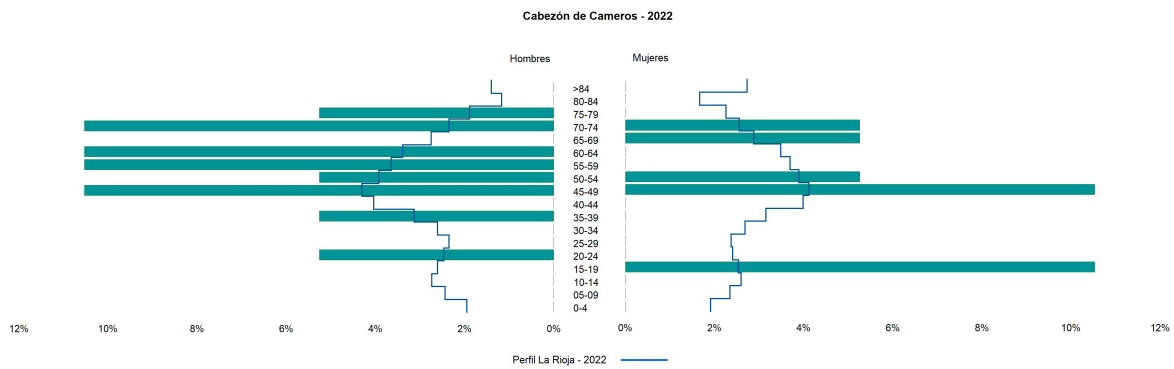
### 1. Datos Generales

Código INE	26035
Municipio	Cabezón de Cameros
Partido judicial	Logroño
Zona de salud	San Román de Cameros
Superficie municipal (Km2)	12,01
Altitud máx. del núcleo de población principal (m)	916
Distancia a la capital	43
Número de núcleos	2



### 2. Evolución Demográfica

Padrón	2016	2017	2018	2019	2020	2021	2022
<b>Total</b>	16	16	20	18	14	19	19
<b>Hombres</b>	12	12	14	12	10	12	12
<b>Mujeres</b>	4	4	6	6	4	7	7
<b>Densidad</b>	1,3	1,3	1,7	1,5	1,2	1,6	1,6
<b>Extranjeros</b>							

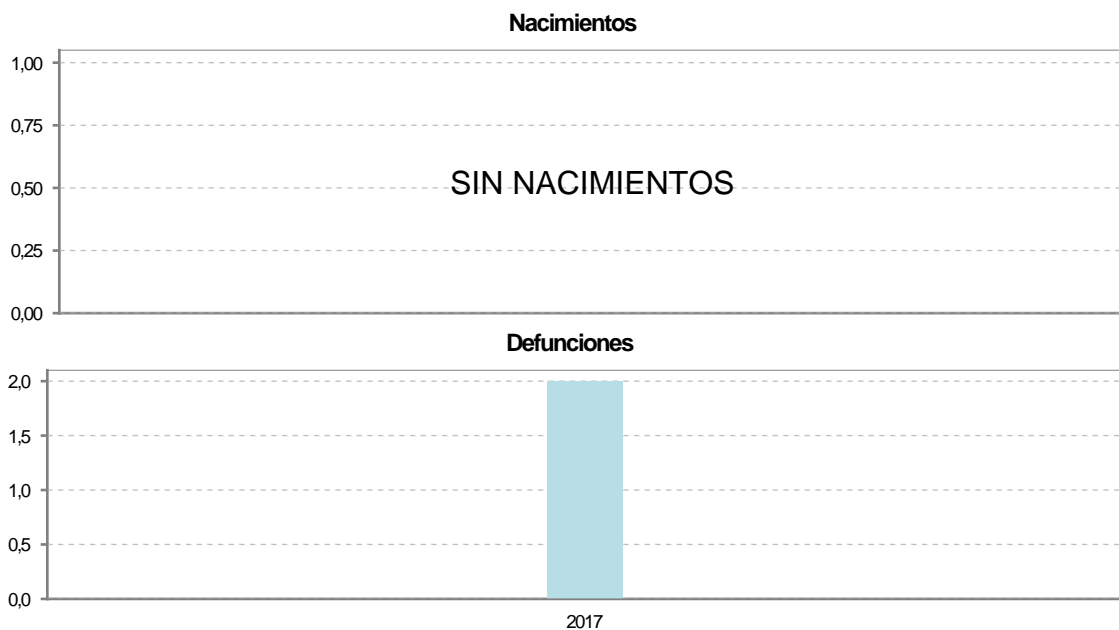


### 3. Índices y tasas de Población (1/1/2022)

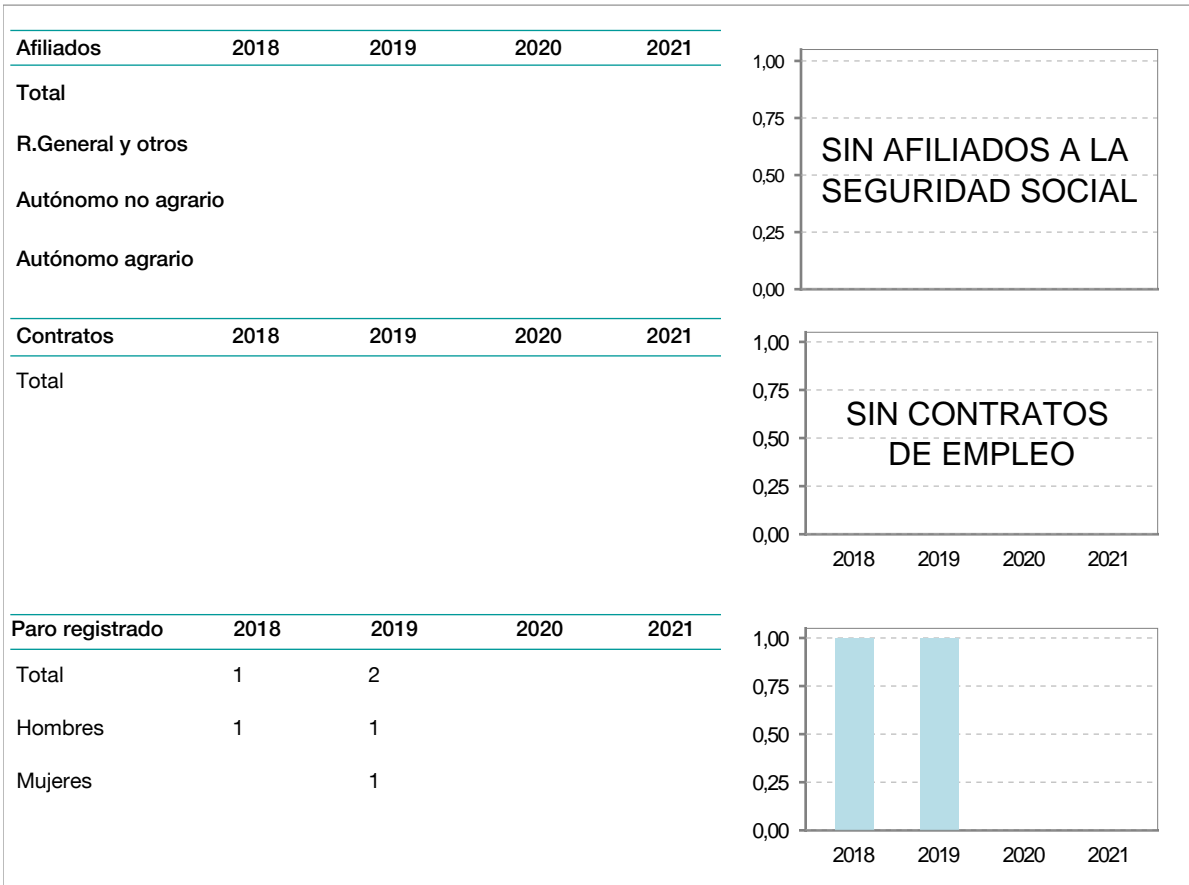
	Cabezón de Cameros	La Rioja
Ratio de feminidad (Total Mujeres / Total Hombres) x 100	58,33	102,65
Índice de infancia (Pob. de 0 a 14 / Pob. Total) x 100		13,91
Índice de tendencia (Pob. de 0 a 4 / Pob. de 5 a 9) x 100		80,58
Índice de juventud (Pob. de 15 a 29 / Pob. total) x 100	15,79	14,67
Índice de longevidad (Pob. > 84 / Pob. > 64) x 100		19,12
Índice de vejez (Pob. >= 65 / Pob. Total) x 100	26,32	21,52
Tasa de dependencia ((Pob. < 16 + Pob. > 64) / Pob. de 16 a 64) x 100	35,71	57,39
Tasa de reemplazo (Pob. de 20 a 29 / Pob. de 55 a 64) x 100	25,00	67,41
Tasa de maternidad (Pob. de 0 a 4 / Mujeres de 15 a 49) x 100		18,26
Tasa de residentes extranjeros (Total extranjeros / Pob. Total) x 100		13,05

### 4. Movimiento Natural de la Población

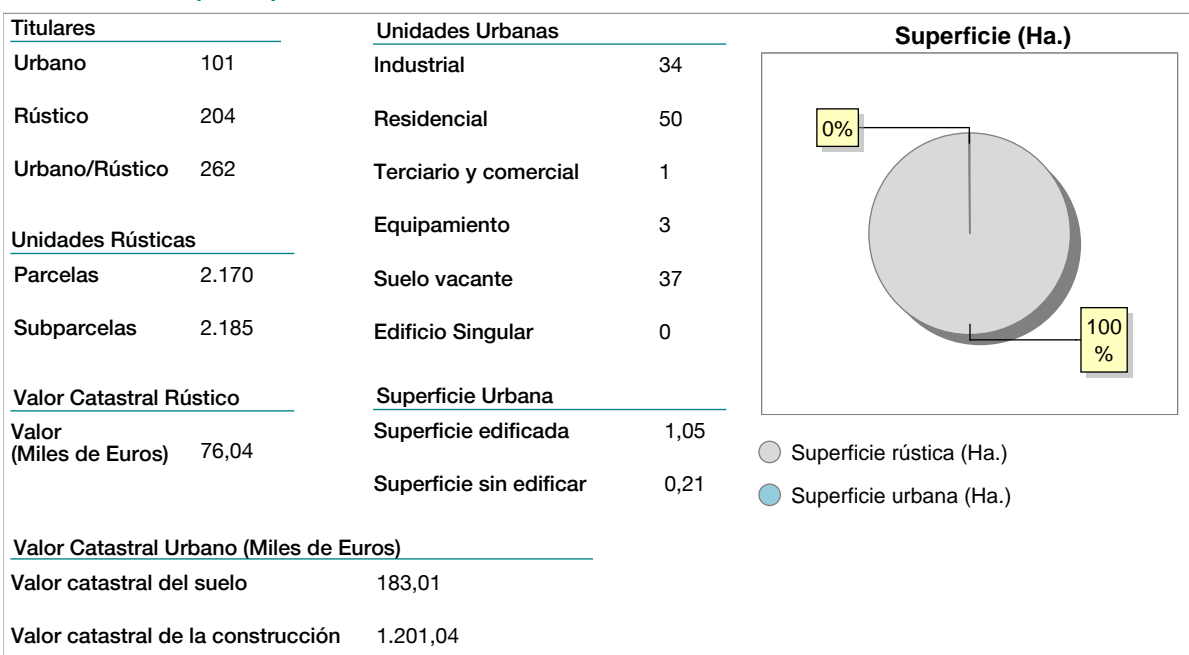
	2016	2017	2018	2019	2020	2021
<b>Nacimientos</b>						
<b>Defunciones</b>		2				
<b>Matrimonios</b>						
<b>Crecimiento vegetativo</b>		-2				



### 5. Mercado Laboral. (a 30 de junio)



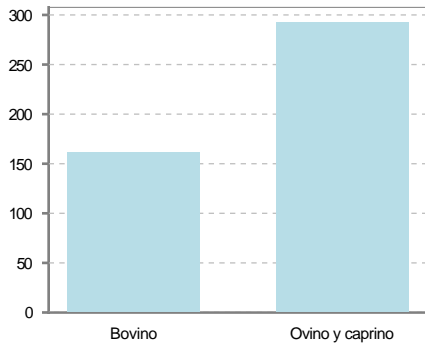
### 6. Catastro (2021)





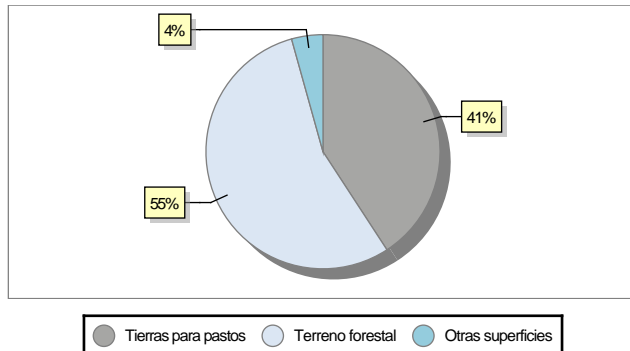
### 7. Ganadería (2021)

	Cabezas ganaderas	Unidades ganaderas
<b>Aves</b>		
Gallinas		
Pollos		
<b>Bovinos</b>	162	162,00
Terneros de cebo		
Vacas de carne	162	162,00
Vacas de ordeño		
<b>Conejas</b>		
Conejas		
<b>Ovinos y Caprinos</b>	293	43,95
Cabras		
Ovejas	293	43,95
<b>Porcinos</b>		
Cerdas		
Cerdos de cebo		



### 8. Distribución General del Terreno (2021)

	Total	Regadío	Secano
<b>Total Municipal</b>	1.201		1.201
<b>Tierras de cultivo</b>			
Barbecho y otras tierras			
Cultivos herbáceos			
Cultivos leñosos			
<b>Tierras para pastos</b>	490		490
Pastizales	485		485
Prados naturales	5		5
<b>Terreno forestal</b>	659		659
Monte abierto	18		18
Monte leñoso	333		333
Monte maderable	308		308
<b>Otras superficies</b>	52		52
Erial a pastos	25		25
Espartizal			
Ríos y lagos	3		3
Superficie no agrícola	22		22
Terreno improductivo	2		2



### 9. Cultivos herbáceos -Ha. (2021)

	Secano	Regadío	Total
<b>Total cultivos herbáceos</b>			
Cereales grano			
Leguminosas grano			
Patata			
Cultivos industriales			
Flores y plantas			
Cultivos forrajeros			
Hortalizas			

### 10. Cultivos leñosos -Ha. (2021)

	Secano	Regadío	Total
<b>Total cultivos leñosos</b>			
Cítricos			
Frutales			
Viñedo			
Olivar			
Otros cultivos leñosos			
Viveros			



### 11. Entidades Financieras

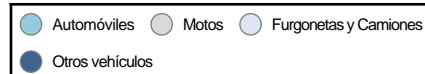
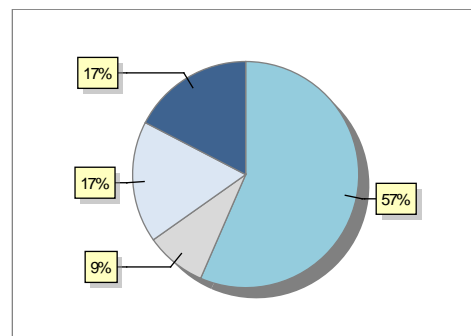
	2019	2020	2021
Entidades financieras de Depósito	0	0	0
Entidades Financieras de Crédito	0	0	0

### 12. Salud

	2019	2020	2021
Centros de salud	0	0	0
Consultorios	1	1	1
Farmacias	0	0	0
Botiquines	0	0	0

### 13. Parque de Vehículos

	2019	2020	2021	2022
Total vehículos	23	23	20	23
Automóviles	12	12	12	13
Motos	4	4	2	2
Furgonetas y Camiones	4	4	3	4
Autobuses	0	0	0	0
Tractores industriales	0	0	0	0
Otros vehículos	3	3	3	4



### 14. Espacios Deportivos

	2021
Campos de tiro	0
Campos de golf	0
Campos de fútbol	0
Rocodromos	0
Pistas de petanca	0
Pistas de padel	0
Pistas de atletismo	0
Piscinas cubiertas	0
Pistas de squash	0
Pistas polideportivas	0
Pistas de tenis	0
Piscinas al aire libre	0
Pabellones polideportivos	0
Pabellones con fronton	0
Frontones	1

### 15. Turismo (2022)

	Establecimientos	Habitaciones	Plazas
Hoteles			
Casas rurales			
Restaurantes			
Hostales			
Pensiones			
Turismo activo			
Agencias de viajes			
Apartamentos			
Campings			
Albergues turísticos			
Viviendas de uso turístico			
Empresas organizadoras de congresos y reuniones			

### 16. Conectividad: Banda ancha Fija

Entidad Municipal	Caudal de Bajada	Fibra optica de centralita	Fibra optica hasta el Hogar
Cabezón de Cameros	<1Mb	NO	NO

### 17. Conectividad: Banda ancha Movil

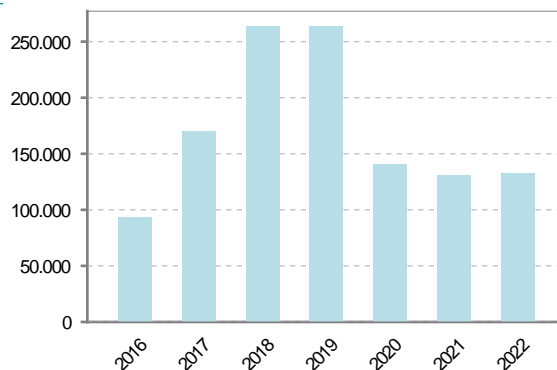
Entidad Municipal	Caudal de Bajada	UMTS
Cabezón de Cameros		NO

### 18. Presupuestos Municipales

#### Gastos por capitulos

Gastos de Personal	6.750
Gastos en Bienes Corrientes y Servicios	49.950
Gastos Financieros	0
Transferencias Corrientes	0
Inversiones Reales	75.000
Transferencias de Capital	900
Activos Financieros	0
Pasivos Financieros	0

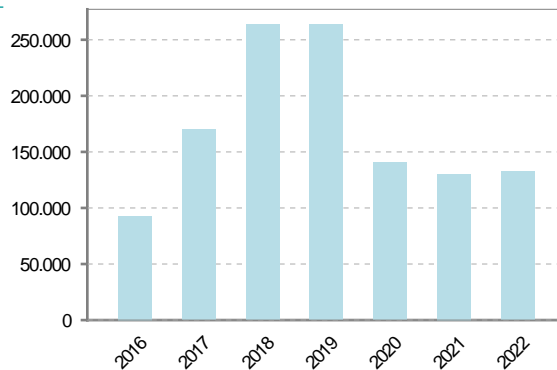
#### Gastos



#### Ingresos por capitulos

Impuestos Directos	7.700
Impuestos Indirectos	0
Tasas y Otros Ingresos	11.500
Transferencias Corrientes	20.500
Ingresos Patrimoniales	13.000
Enajenacion de Inversiones Reales	1.100
Transferencias de Capital	78.800
Activos Financieros	0
Pasivos Financieros	0

#### Ingresos





## 19. Educación - Curso 2022 / 2023 - Centros públicos

Educación Infantil 2º Ciclo, Primaria y Especial		ESO, Bachillerato y Ciclos Formativos	
Institución educativa		Institución educativa	
CRA	Sin centro rural agrupado	Centros	0
Colegios	0	<b>Alumnado</b>	
Alumnado		ESO	0
Alumnos	0	Bachillerato	0
		Ciclos Formativos	0
<b>Alumnos</b>			
<div style="border: 1px solid black; width: 100%; height: 100%; display: flex; align-items: center; justify-content: center;"> <p>SIN DATOS</p> </div>			

## 20. Educación - Curso 2022 / 2023 - Centros privados

Educación Infantil 2º Ciclo, Primaria y Especial		ESO, Bachillerato y Ciclos Formativos	
Institución educativa		Institución educativa	
Colegios	0	Centros	0
Alumnado		Alumnado	
Alumnos	0	ESO	0
		Bachillerato	0
		Ciclos Formativos	0
<b>Alumnos</b>			
<div style="border: 1px solid black; width: 100%; height: 100%; display: flex; align-items: center; justify-content: center;"> <p>SIN DATOS</p> </div>			



### 21. Elecciones

Alcalde	Rodrigo	Alba	Martínez	Fecha de posesión	15-06-2019												
<b>Elecciones municipales 2019</b>																	
PP	6																
PSOE	1																
Otros	1																
<table border="1"> <caption>Elecciones municipales 2019 - Distribución de votos</caption> <thead> <tr> <th>Partido</th> <th>Votos</th> <th>Porcentaje</th> </tr> </thead> <tbody> <tr> <td>PP</td> <td>6</td> <td>75%</td> </tr> <tr> <td>PSOE</td> <td>1</td> <td>12%</td> </tr> <tr> <td>Otros</td> <td>1</td> <td>12%</td> </tr> </tbody> </table>						Partido	Votos	Porcentaje	PP	6	75%	PSOE	1	12%	Otros	1	12%
Partido	Votos	Porcentaje															
PP	6	75%															
PSOE	1	12%															
Otros	1	12%															
<b>Elecciones autonómicas 2019</b>																	
PP	5																
PSOE	5																
Otros	4																
<table border="1"> <caption>Elecciones autonómicas 2019 - Distribución de votos</caption> <thead> <tr> <th>Partido</th> <th>Votos</th> <th>Porcentaje</th> </tr> </thead> <tbody> <tr> <td>PP</td> <td>5</td> <td>36%</td> </tr> <tr> <td>PSOE</td> <td>5</td> <td>36%</td> </tr> <tr> <td>Otros</td> <td>4</td> <td>29%</td> </tr> </tbody> </table>						Partido	Votos	Porcentaje	PP	5	36%	PSOE	5	36%	Otros	4	29%
Partido	Votos	Porcentaje															
PP	5	36%															
PSOE	5	36%															
Otros	4	29%															