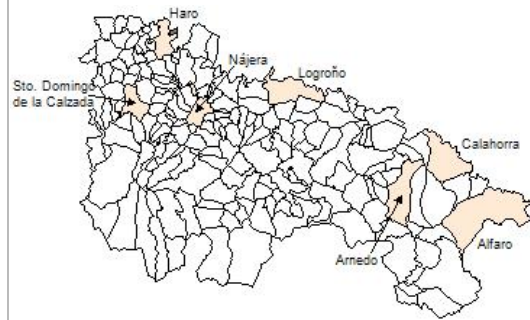




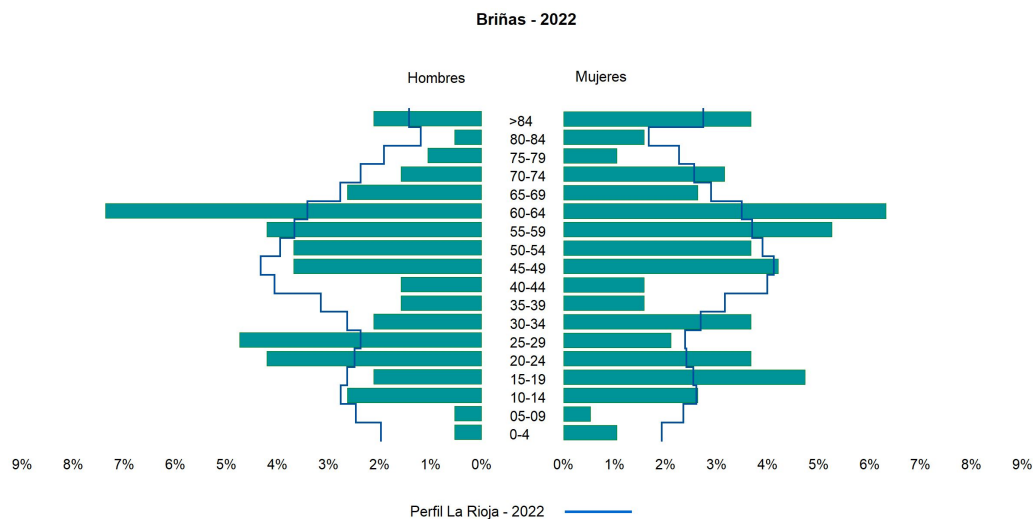
### 1. Datos Generales

Código INE	26033
Municipio	Briñas
Partido judicial	Haro
Zona de salud	Haro
Superficie municipal (Km2)	2,44
Altitud máx. del núcleo de población principal (m)	455
Distancia a la capital	40
Número de núcleos	2



### 2. Evolución Demográfica

Padrón	2016	2017	2018	2019	2020	2021	2022
<b>Total</b>	203	202	201	193	190	187	190
<b>Hombres</b>	93	91	89	90	88	88	89
<b>Mujeres</b>	110	111	112	103	102	99	101
<b>Densidad</b>	83,3	82,9	82,5	79,2	77,9	76,7	77,9
<b>Extranjeros</b>	1	2	1	1	1	1	4



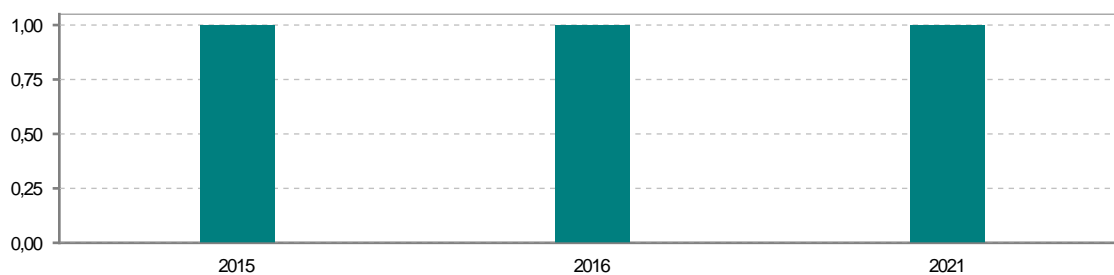
### 3. Índices y tasas de Población (1/1/2022)

	Briñas	La Rioja
Ratio de feminidad (Total Mujeres / Total Hombres) x 100	113,48	102,65
Índice de infancia (Pob. de 0 a 14 / Pob. Total) x 100	7,89	13,91
Índice de tendencia (Pob. de 0 a 4 / Pob. de 5 a 9) x 100	150,00	80,58
Índice de juventud (Pob. de 15 a 29 / Pob. total) x 100	21,58	14,67
Índice de longevidad (Pob. > 84 / Pob. > 64) x 100	28,95	19,12
Índice de vejez (Pob. >= 65 / Pob. Total) x 100	20,00	21,52
Tasa de dependencia ((Pob. < 16 + Pob. > 64) / Pob. de 16 a 64) x 100	39,71	57,39
Tasa de reemplazo (Pob. de 20 a 29 / Pob. de 55 a 64) x 100	63,64	67,41
Tasa de maternidad (Pob. de 0 a 4 / Mujeres de 15 a 49) x 100	7,32	18,26
Tasa de residentes extranjeros (Total extranjeros / Pob. Total) x 100	2,11	13,05

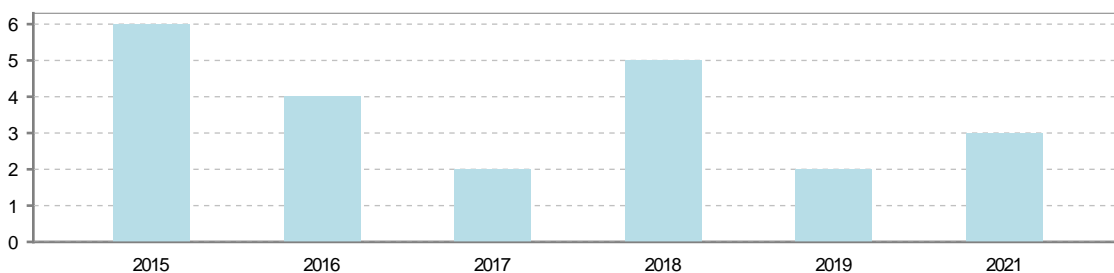
### 4. Movimiento Natural de la Población

	2016	2017	2018	2019	2020	2021
Nacimientos	1					1
Defunciones	4	2	5	2		3
Matrimonios						2
Crecimiento vegetativo	-3	-2	-5	-2		-2

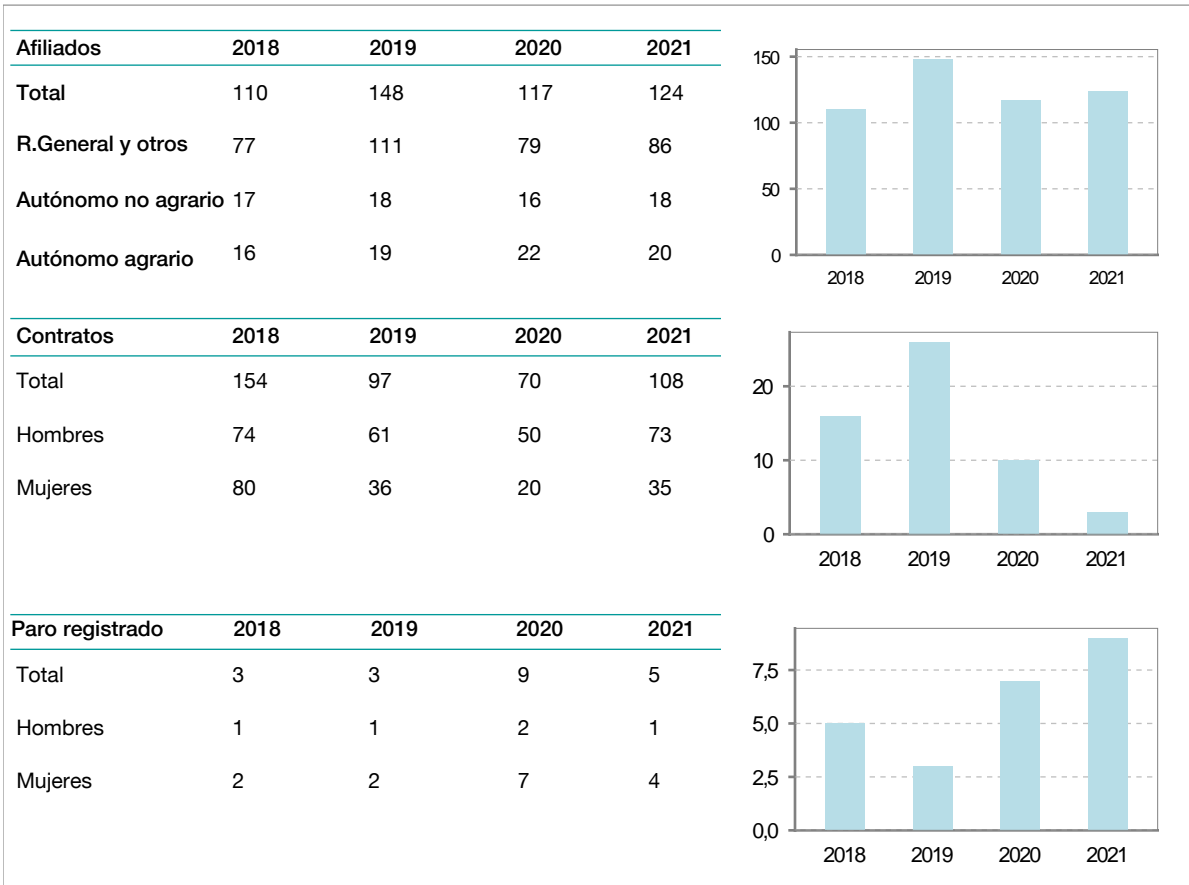
Nacimientos



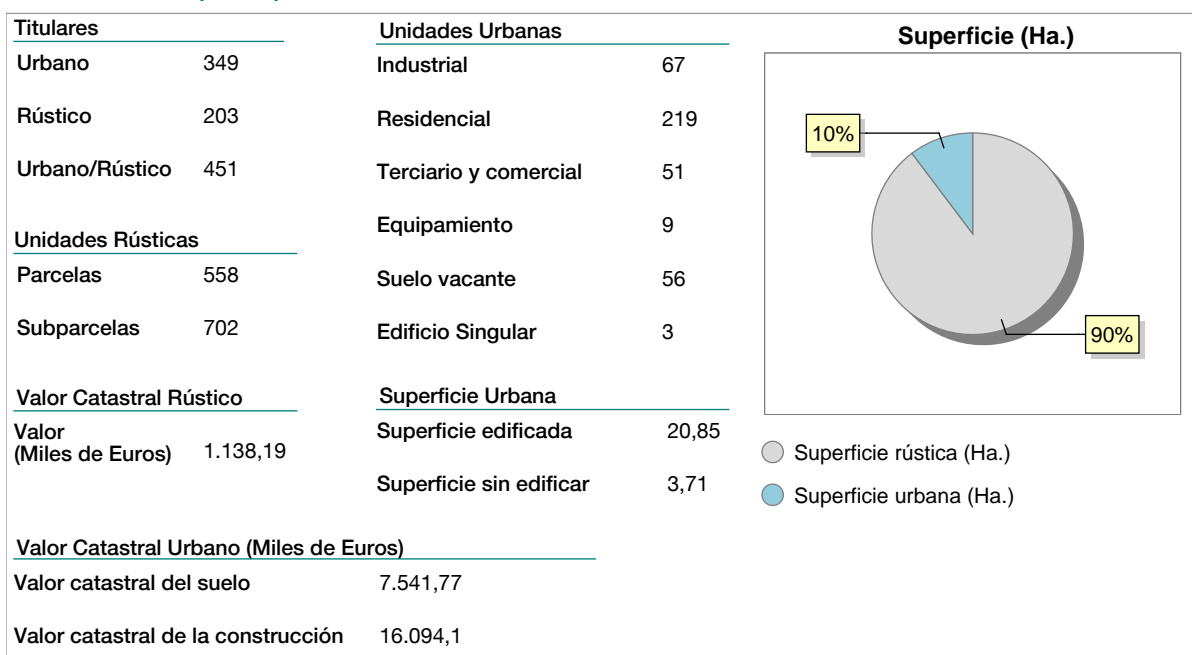
Defunciones



### 5. Mercado Laboral. (a 30 de junio)



### 6. Catastro (2021)





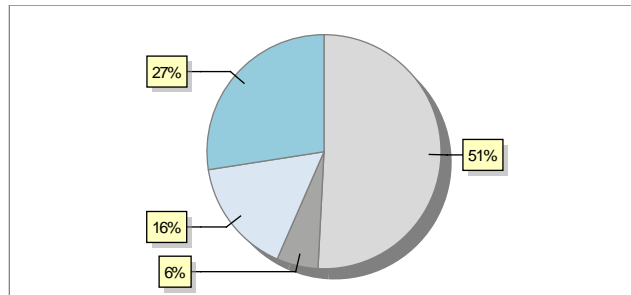
## 7. Ganadería (2021)

	Cabezas ganaderas	Unidades ganaderas
<b>Aves</b>		
Gallinas		
Pollos		
<b>Bovinos</b>		
Terneros de cebo		
Vacas de carne		
Vacas de ordeño		
<b>Conejas</b>		
Conejas		
<b>Ovinos y Caprinos</b>		
Cabras		
Ovejas		
<b>Porcinos</b>		
Cerdas		
Cerdos de cebo		

## 8. Distribución General del Terreno (2021)

	Total	Regadío	Secano
<b>Total Municipal</b>	244	31	213
<b>Tierras de cultivo</b>	124	31	93
Barbecho y otras tierras	18	1	17
Cultivos herbáceos	3		3
Cultivos leñosos	103	30	73
<b>Tierras para pastos</b>	14		14
Pastizales	14		14
Prados naturales			
<b>Terreno forestal</b>	39		39
Monte abierto			
Monte leñoso	32		32
Monte maderable	7		7
<b>Otras superficies</b>	67		67
Erial a pastos	6		6
Espartizal			
Ríos y lagos	12		12
Superficie no agrícola	48		48
Terreno improductivo	1		1



● Tierras de cultivo   
 ● Tierras para pastos   
 ● Terreno forestal   
 ● Otras superficies

## 9. Cultivos herbáceos -Ha. (2021)

	Secano	Regadío	Total
<b>Total cultivos herbáceos</b>	3		3
Cereales grano	3		3
Leguminosas grano			
Patata			
Cultivos industriales			
Flores y plantas			
Cultivos forrajeros			
Hortalizas			

## 10. Cultivos leñosos -Ha. (2021)

	Secano	Regadío	Total
<b>Total cultivos leñosos</b>	73	30	103
Cítricos			
Frutales			
Viñedo	72	30	102
Olivar	1		1
Otros cultivos leñosos			
Viveros			



## 11. Entidades Financieras

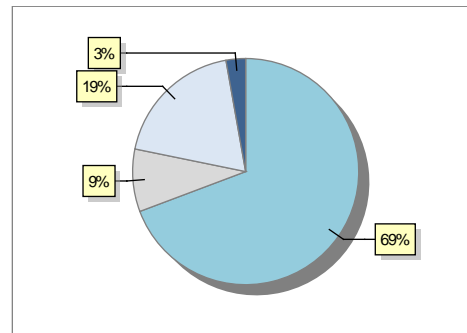
	2019	2020	2021
Entidades financieras de Depósito	0	0	0
Entidades Financieras de Crédito	0	0	0

## 12. Salud

	2019	2020	2021
Centros de salud	0	0	0
Consultorios	1	1	1
Farmacias	1	1	1
Botiquines	0	0	0

## 13. Parque de Vehículos

	2019	2020	2021	2022
Total vehículos	157	161	164	179
Automóviles	115	114	114	124
Motos	9	10	14	16
Furgonetas y Camiones	32	34	33	34
Autobuses	0	0	0	0
Tractores industriales	0	0	0	0
Otros vehículos	1	3	3	5



## 14. Espacios Deportivos

	2021
Campos de tiro	0
Campos de golf	0
Campos de fútbol	0
Rocodromos	0
Pistas de petanca	0
Pistas de padel	0
Pistas de atletismo	0
Piscinas cubiertas	0
Pistas de squash	0
Pistas polideportivas	1
Pistas de tenis	0
Piscinas al aire libre	1
Pabellones polideportivos	0
Pabellones con fronton	1
Frontones	0

## 15. Turismo (2022)

	Establecimientos	Habitaciones	Plazas
Hoteles	3	83	146
Casas rurales	2	17	32
Restaurantes	2		140
Hostales			
Pensiones			
Turismo activo			
Agencias de viajes			
Apartamentos			
Campings			
Albergues turísticos			
Viviendas de uso turístico			
Empresas organizadoras de congresos y reuniones			

## 16. Conectividad: Banda ancha Fija

Entidad Municipal	Caudal de Bajada	Fibra optica de centralita	Fibra optica hasta el Hogar
Briñas	100 Mb	SI	SI

## 17. Conectividad: Banda ancha Movil

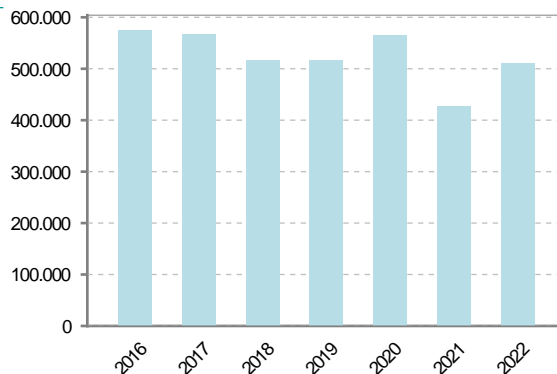
Entidad Municipal	Caudal de Bajada	UMTS
Briñas		NO

## 18. Presupuestos Municipales

### Gastos por capitulos

Gastos de Personal	85.500
Gastos en Bienes Corrientes y Servicios	306.000
Gastos Financieros	1.000
Transferencias Corrientes	11.900
Inversiones Reales	90.000
Transferencias de Capital	0
Activos Financieros	0
Pasivos Financieros	15.413

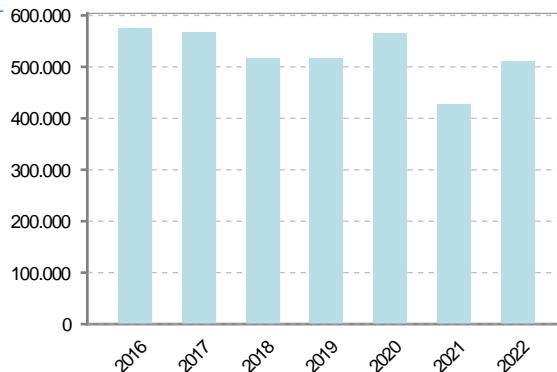
### Gastos



### Ingresos por capitulos

Impuestos Directos	154.500
Impuestos Indirectos	22.000
Tasas y Otros Ingresos	162.489
Transferencias Corrientes	76.424
Ingresos Patrimoniales	9.400
Enajenacion de Inversiones Reales	0
Transferencias de Capital	85.000
Activos Financieros	0
Pasivos Financieros	0

### Ingresos





## 19. Educación - Curso 2022 / 2023 - Centros públicos

Educación Infantil 2º Ciclo, Primaria y Especial		ESO, Bachillerato y Ciclos Formativos	
Institución educativa		Institución educativa	
CRA	Sin centro rural agrupado	Centros	0
Colegios	0	<b>Alumnado</b>	
<b>Alumnado</b>		ESO	0
Alumnos	0	Bachillerato	0
		Ciclos Formativos	0
<b>Alumnos</b>			
<div style="border: 1px solid black; width: 100%; height: 100%; display: flex; align-items: center; justify-content: center;"> <p>SIN DATOS</p> </div>			

## 20. Educación - Curso 2022 / 2023 - Centros privados

Educación Infantil 2º Ciclo, Primaria y Especial		ESO, Bachillerato y Ciclos Formativos	
Institución educativa		Institución educativa	
Colegios	0	Centros	0
<b>Alumnado</b>		<b>Alumnado</b>	
Alumnos	0	ESO	0
		Bachillerato	0
		Ciclos Formativos	0
<b>Alumnos</b>			
<div style="border: 1px solid black; width: 100%; height: 100%; display: flex; align-items: center; justify-content: center;"> <p>SIN DATOS</p> </div>			



## 21. Elecciones

Alcalde	Silvia	Bahillo	Legarda	Fecha de posesión	15-06-2019
<b>Elecciones municipales 2019</b>					
PP		47			
PSOE		91			
Votos en blanco		1			
<b>Elecciones autonómicas 2019</b>					
PP		34			
PSOE		58			
Otros		46			
Votos en blanco		4			