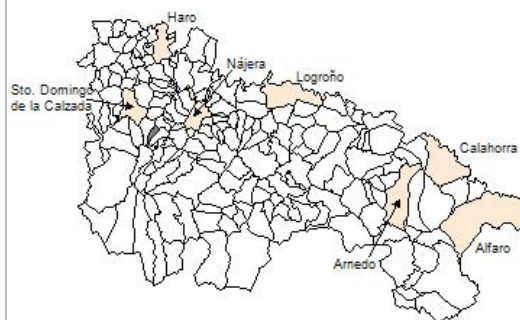


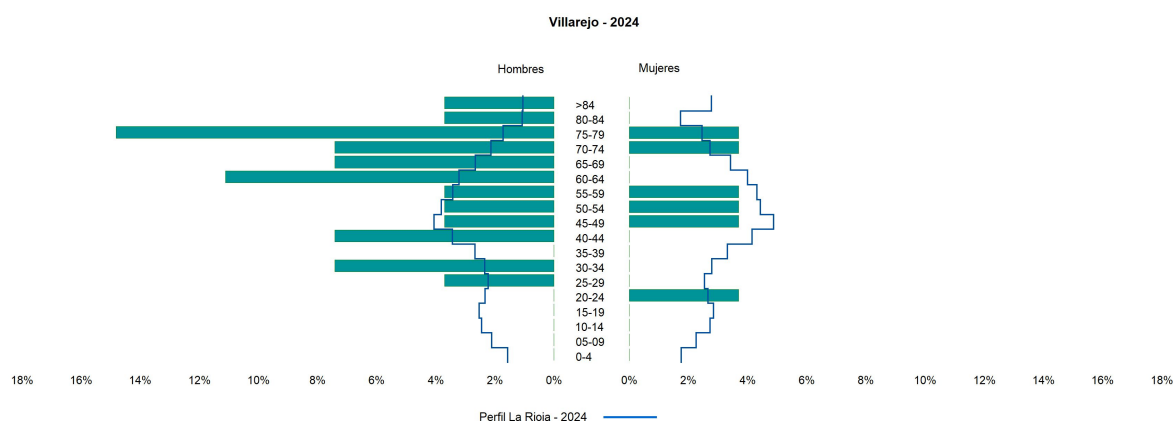
1. Datos Generales

Código INE	26172
Municipio	Villarejo
Partido judicial	Haro
Zona de salud	Nájera
Superficie municipal (Km2)	6,38
Altitud máx. del núcleo de población principal (m)	834
Distancia a la capital	44
Número de núcleos	2



2. Evolución Demográfica

Padrón	2022	2023	2024
Total	34	27	27
Hombres	25	22	21
Mujeres	9	5	6
Densidad	5,3	4,2	4,2
Extranjeros		1	2



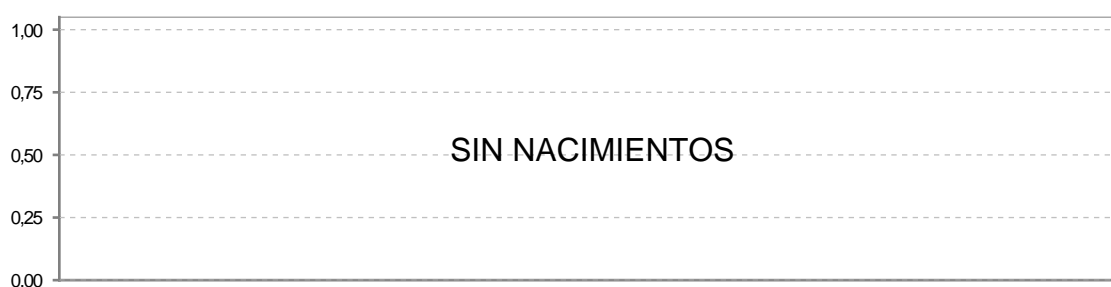
3. Índices y tasas de Población (1/1/2024)

	Villarejo	La Rioja
Ratio de feminidad (Total Mujeres / Total Hombres) x 100	28,57	102,64
Índice de infancia (Pob. de 0 a 14 / Pob. Total) x 100		13,34
Índice de tendencia (Pob. de 0 a 4 / Pob. de 5 a 9) x 100		79,34
Índice de juventud (Pob. de 15 a 29 / Pob. total) x 100	7,41	15,32
Índice de longevidad (Pob. > 84 / Pob. > 64) x 100	8,33	17,48
Índice de vejez (Pob. >= 65 / Pob. Total) x 100	44,44	22,12
Tasa de dependencia ((Pob. < 16 + Pob. > 64) / Pob. de 16 a 64) x 100	80,00	57,66
Tasa de reemplazo (Pob. de 20 a 29 / Pob. de 55 a 64) x 100	40,00	68,84
Tasa de maternidad (Pob. de 0 a 4 / Mujeres de 15 a 49) x 100		17,20
Tasa de residentes extranjeros (Total extranjeros / Pob. Total) x 100	7,41	14,42

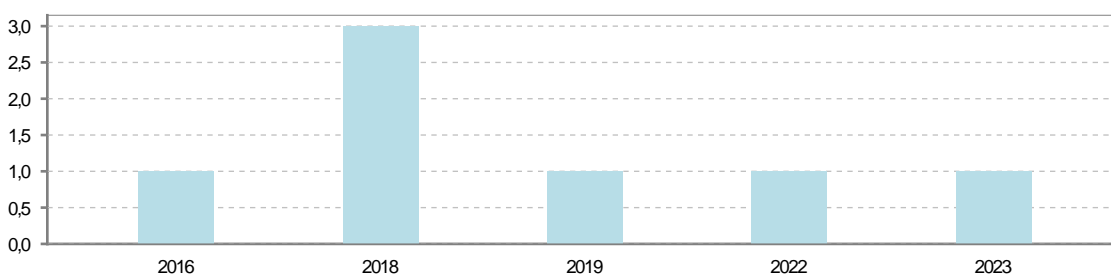
4. Movimiento Natural de la Población

	2018	2019	2020	2021	2022	2023
Nacimientos						
Defunciones	3	1			1	1
Matrimonios						
Crecimiento vegetativo	-3	-1			-1	-1

Nacimientos

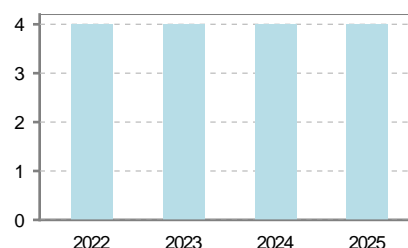


Defunciones



5. Mercado Laboral. (a 31 de marzo)

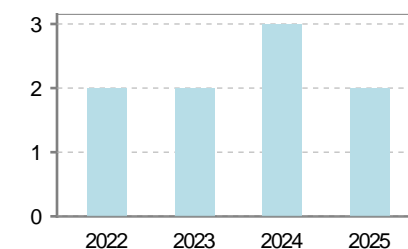
Afiliados	2022	2023	2024	2025
Total	4	4	4	4
R.General y otros				
Autónomo no agrario	1	1	1	1
Autónomo agrario	3	3	3	3



Contratos	2022	2023	2024	2025
Total				
Hombres				



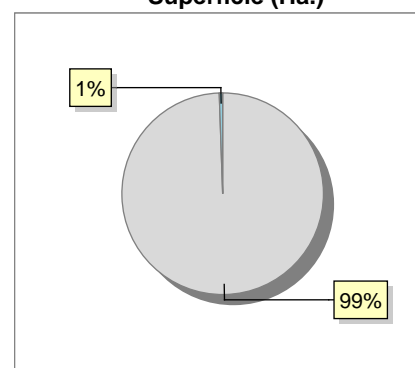
Paro registrado	2022	2023	2024	2025
Total	2	2	3	2
Hombres	2	2	3	2
Mujeres				



6. Catastro (2024)

Titulares		Unidades Urbanas	
Urbano	107	Industrial	56
Rústico	135	Residencial	42
Urbano/Rústico	203	Terciario y comercial	5
Unidades Rústicas		Equipamiento	5
Parcelas	253	Suelo vacante	40
Subparcelas	557	Edificio Singular	0
Valor Catastral Rústico		Superficie Urbana	
Valor (Miles de Euros)	896,36	Superficie edificada	1,68
		Superficie sin edificar	1,77
Valor Catastral Urbano (Miles de Euros)			
Valor catastral del suelo	158,8		
Valor catastral de la construcción	807,06		

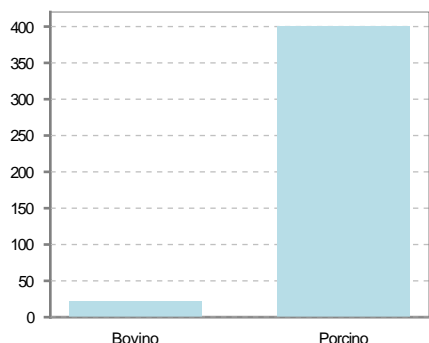
Superficie (Ha.)



● Superficie rústica (Ha.)
● Superficie urbana (Ha.)

7. Ganadería (2024)

	Cabezas ganaderas	Unidades ganaderas
Aves		
Gallinas		
Pollos		
Bovinos	22	22,00
Terneros de cebo		
Vacas de carne	22	22,00
Vacas de ordeño		
Conejas		
Conejas		
Ovinos y Caprinos		
Cabras		
Ovejas		
Porcinos	400	120,00
Cerdas	400	120,00
Cerdos de cebo		



8. Distribución General del Terreno -Ha. (2023)

	Total	Regadío	Secano
Total Municipal	642	186	456
Tierras de cultivo	290	183	107
Barbecho y otras tierras	7	2	5
Cultivos herbáceos	279	180	99
Cultivos leñosos	4	1	3
Aprovechamiento pastos	16		16
Eriales	2		2
Pastizales permanentes	14		14
Prados permanentes			
Prados y pastizales naturales			
Superficie agraria no utilizada	10		10
Baldíos	6		6
Cultivos permanentes	4		4
Superficies forestales arboladas	301	3	298
Espartizal			
Monte abierto			
Monte leñoso	20		20
Monte maderable	281	3	278
Superficie ni agraria ni forestal	25		25
Ríos y lagos	5		5
Superficie no agrícola	19		19
Terreno improductivo	1		1

9. Cultivos herbáceos -Ha. (2023)

	Secano	Regadío	Total
Total cultivos herbáceos	99	180	279
Cereales grano	71	139	210
Leguminosas grano	2	1	3
Patata		4	4
Cultivos industriales	26	26	52
Flores y plantas			
Cultivos forrajeros			
Hortalizas		10	10

10. Cultivos leñosos -Ha. (2023)

	Secano	Regadío	Total
Total cultivos leñosos	3	1	4
Cítricos			
Frutales			
Viñedo	3		3
Olivar			
Otros cultivos leñosos		1	1
Viveros			

11. Entidades Financieras

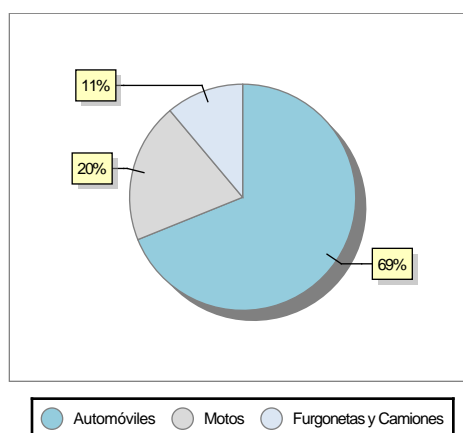
	2022	2023	2024
Entidades financieras de Depósito	0	0	0
Entidades Financieras de Crédito	0	0	0

12. Salud

	2022	2023	2024
Centros de salud	0	0	0
Consultorios	1	1	1
Farmacias	0	0	0
Botiquines	0	0	0

13. Parque de Vehículos

	2020	2021	2022	2023
Total vehículos	45	44	45	45
Automóviles	32	30	31	31
Motos	6	8	8	9
Furgonetas y Camiones	7	6	6	5
Autobuses	0	0	0	0
Tractores industriales	0	0	0	0
Otros vehículos	0	0	0	0



14. Espacios Deportivos

	2024
Campos de tiro	0
Campos de golf	0
Campos de fútbol	0
Rocodromos	0
Pistas de petanca	0
Pistas de padel	0
Pistas de atletismo	0
Piscinas cubiertas	0
Pistas de squash	0
Pistas polideportivas	0
Pistas de tenis	0
Piscinas al aire libre	0
Pabellones polideportivos	0
Pabellones con fronton	0
Frontones	1

15. Turismo (2024)

	Establecimientos	Habitaciones	Plazas
Hoteles			
Casas rurales			
Restaurantes			
Hostales			
Pensiones			
Turismo activo			
Agencias de viajes			
Apartamentos	1	4	20
Campings			
Albergues turísticos			
Viviendas de uso turístico			
Empresas organizadoras de congresos y reuniones			

16. Conectividad: Banda ancha Fija

Entidad Municipal	Caudal de Bajada	Fibra optica de centralita	Fibra optica hasta el Hogar
Villarejo	<1Mb	NO	NO

17. Conectividad: Banda ancha Movil

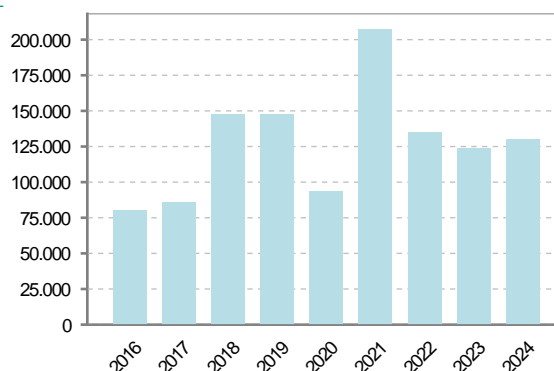
Entidad Municipal	Caudal de Bajada	UMTS
Villarejo		NO

18. Presupuestos Municipales

Gastos por capitulos

Gastos de Personal	14.850
Gastos en Bienes Corrientes y Servicios	45.706
Gastos Financieros	500
Transferencias Corrientes	680
Inversiones Reales	68.700
Transferencias de Capital	0
Activos Financieros	0
Pasivos Financieros	0

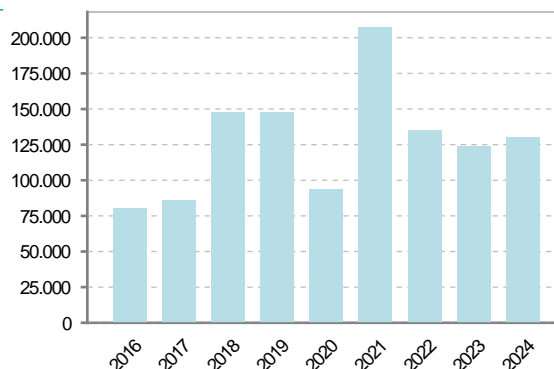
Gastos



Ingresos por capitulos

Impuestos Directos	13.800
Impuestos Indirectos	0
Tasas y Otros Ingresos	15.836
Transferencias Corrientes	22.600
Ingresos Patrimoniales	16.000
Enajenacion de Inversiones Reales	0
Transferencias de Capital	62.200
Activos Financieros	0
Pasivos Financieros	0

Ingresos



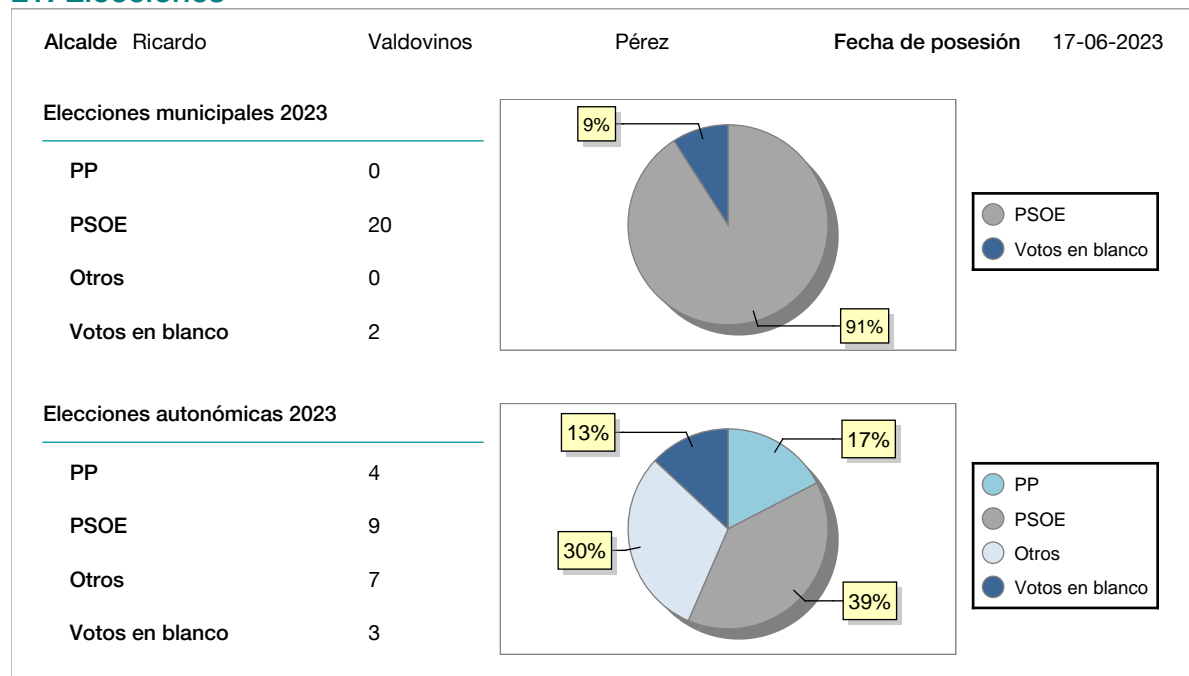
19. Educación - Curso 2024 / 2025 - Centros públicos

Educación Infantil 2º Ciclo, Primaria y Especial		ESO, Bachillerato y Ciclos Formativos	
Institución educativa		Institución educativa	
CRA	Sin centro rural agrupado	Centros	0
Colegios	0	Alumnado	
Alumnado		ESO	0
Alumnos	0	Bachillerato	0
		Ciclos Formativos	0
Alumnos			
SIN DATOS			

20. Educación - Curso 2024 / 2025 - Centros privados

Educación Infantil 2º Ciclo, Primaria y Especial		ESO, Bachillerato y Ciclos Formativos	
Institución educativa		Institución educativa	
Colegios	0	Centros	0
Alumnado		Alumnado	
Alumnos	0	ESO	0
		Bachillerato	0
		Ciclos Formativos	0
Alumnos			
SIN DATOS			

21. Elecciones



22. Renta Media

	2021	2022
Media de la renta por unidad de consumo		
Renta neta media por hogar	27.693	28.587