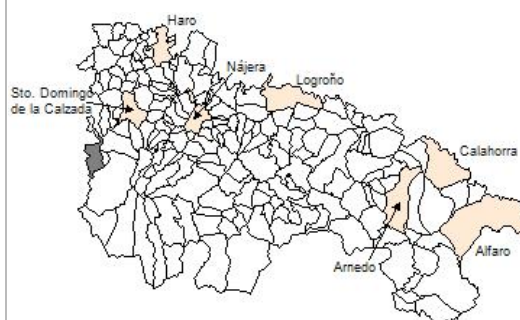


1. Datos Generales

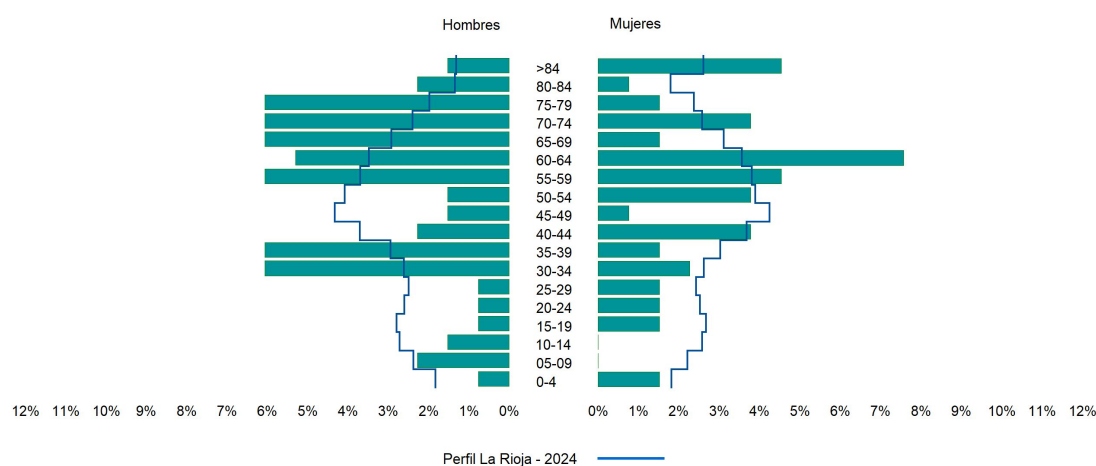
Código INE	26162
Municipio	Valgañón
Partido judicial	Haro
Zona de salud	Santo Domingo de la Calzada
Superficie municipal (Km2)	31,74
Altitud máx. del núcleo de población principal (m)	968
Distancia a la capital	64
Número de núcleos	2



2. Evolución Demográfica

Padrón	2022	2023	2024
Total	141	137	132
Hombres	81	81	76
Mujeres	60	56	56
Densidad	4,4	4,3	4,2
Extranjeros	7	7	4

Valgañón - 2024



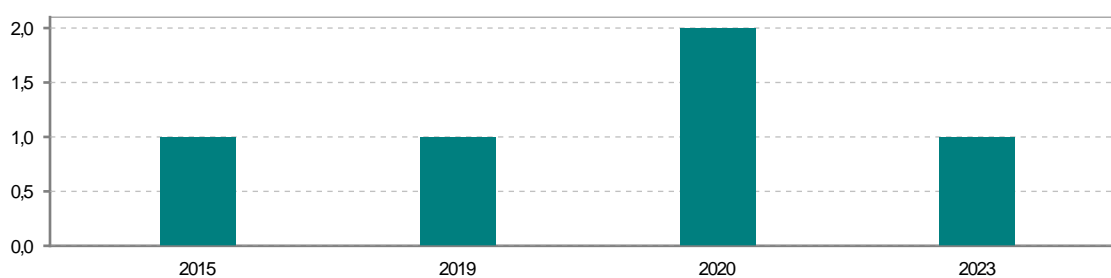
3. Índices y tasas de Población (1/1/2024)

	Valgañón	La Rioja
Ratio de feminidad (Total Mujeres / Total Hombres) x 100	73,68	102,64
Índice de infancia (Pob. de 0 a 14 / Pob. Total) x 100	6,06	13,34
Índice de tendencia (Pob. de 0 a 4 / Pob. de 5 a 9) x 100	100,00	79,34
Índice de juventud (Pob. de 15 a 29 / Pob. total) x 100	6,82	15,32
Índice de longevidad (Pob. > 84 / Pob. > 64) x 100	17,78	17,48
Índice de vejez (Pob. >= 65 / Pob. Total) x 100	34,09	22,12
Tasa de dependencia ((Pob. < 16 + Pob. > 64) / Pob. de 16 a 64) x 100	67,09	57,66
Tasa de reemplazo (Pob. de 20 a 29 / Pob. de 55 a 64) x 100	19,35	68,84
Tasa de maternidad (Pob. de 0 a 4 / Mujeres de 15 a 49) x 100	17,65	17,20
Tasa de residentes extranjeros (Total extranjeros / Pob. Total) x 100	3,03	14,42

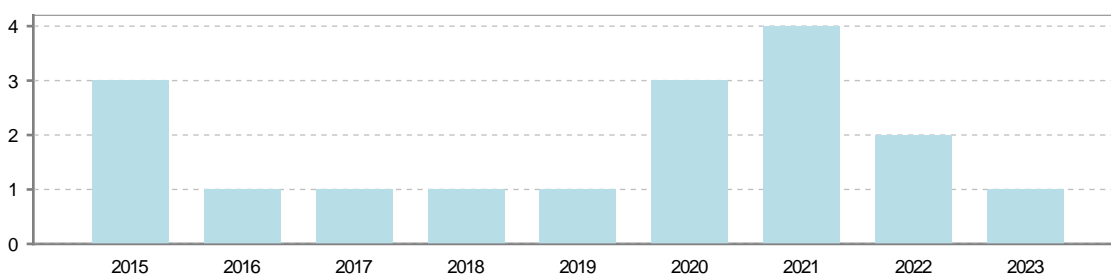
4. Movimiento Natural de la Población

	2018	2019	2020	2021	2022	2023
Nacimientos		1	2			1
Defunciones	1	1	3	4	2	1
Matrimonios		1		1		1
Crecimiento vegetativo	-1	0	-1	-4	-2	0

Nacimientos

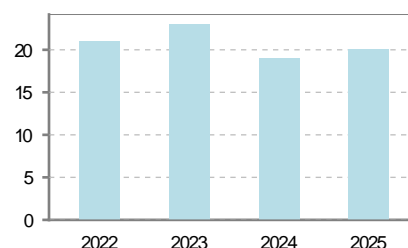


Defunciones



5. Mercado Laboral. (a 31 de marzo)

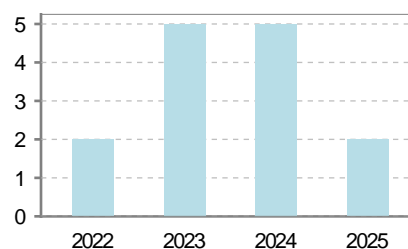
Afiliados	2022	2023	2024	2025
Total	21	23	19	20
R.General y otros	7	9	7	9
Autónomo no agrario	7	7	7	6
Autónomo agrario	7	7	5	5



Contratos	2022	2023	2024	2025
Total				
Hombres				
Mujeres				



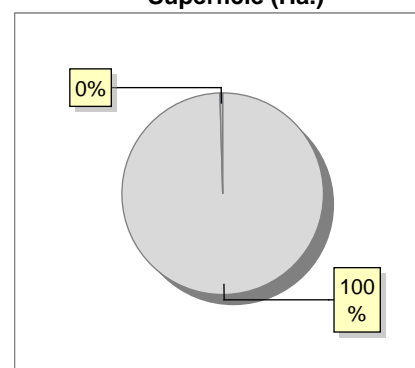
Paro registrado	2022	2023	2024	2025
Total	2	5	5	2
Hombres	1	2	1	
Mujeres	1	3	4	2



6. Catastro (2024)

Titulares		Unidades Urbanas	
Urbano	535	Industrial	95
Rústico	482	Residencial	302
Urbano/Rústico	853	Terciario y comercial	52
		Equipamiento	6
Unidades Rústicas		Suelo vacante	106
Parcelas	1.430	Edificio Singular	1
Subparcelas	1.589		
Valor Catastral Rústico		Superficie Urbana	
Valor (Miles de Euros)	1.364,95	Superficie edificada	7,27
		Superficie sin edificar	6,92
Valor Catastral Urbano (Miles de Euros)			
Valor catastral del suelo			6.840,21
Valor catastral de la construcción			12.059,51

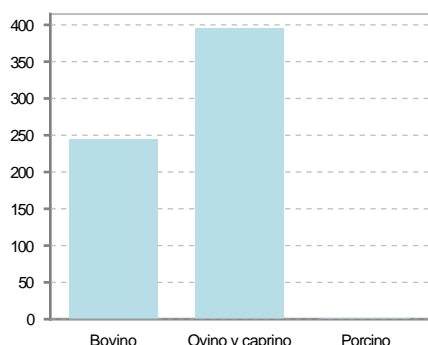
Superficie (Ha.)



● Superficie rústica (Ha.)
● Superficie urbana (Ha.)

7. Ganadería (2024)

	Cabezas ganaderas	Unidades ganaderas
Aves		
Gallinas		
Pollos		
Bovinos	245	245,00
Terneros de cebo		
Vacas de carne	245	245,00
Vacas de ordeño		
Conejas		
Conejas		
Ovinos y Caprinos	395	59,25
Cabras	24	3,60
Ovejas	371	55,65
Porcinos	1	0,16
Cerdas		
Cerdos de cebo	1	0,16



8. Distribución General del Terreno -Ha. (2023)

	Total	Regadío	Secano
Total Municipal	3.161	36	3.125
Tierras de cultivo	15	6	9
Barbecho y otras tierras			
Cultivos herbáceos	10	2	8
Cultivos leñosos	5	4	1
Aprovechamiento pastos	669	18	651
Eriales	5		5
Pastizales permanentes	637		637
Prados permanentes	27	18	9
Prados y pastizales naturales			
Superficie agraria no utilizada	4		4
Baldíos	4		4
Cultivos permanentes	..		
Superficies forestales arboladas	2.345	12	2.333
Espartizal			
Monte abierto	20		20
Monte leñoso	293		293
Monte maderable	2.032	12	2.020
Superficie ni agraria ni forestal	128		128
Ríos y lagos	13		13
Superficie no agrícola	107		107
Terreno improductivo	8		8

9. Cultivos herbáceos -Ha. (2023)

	Secano	Regadío	Total
Total cultivos herbáceos	8	2	10
Cereales grano			
Leguminosas grano			
Patata			
Cultivos industriales			
Flores y plantas			
Cultivos forrajeros	8	1	9
Hortalizas		1	1

10. Cultivos leñosos -Ha. (2023)

	Secano	Regadío	Total
Total cultivos leñosos	1	4	5
Cítricos			
Frutales		2	2
Viñedo			
Olivar			
Otros cultivos leñosos	1	2	3
Viveros			

11. Entidades Financieras

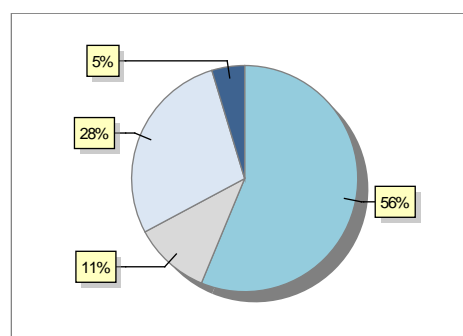
	2022	2023	2024
Entidades financieras de Depósito	0	0	0
Entidades Financieras de Crédito	0	0	0

12. Salud

	2022	2023	2024
Centros de salud	0	0	0
Consultorios	1	1	1
Farmacias	0	0	0
Botiquines	1	1	1

13. Parque de Vehículos

	2020	2021	2022	2023
Total vehículos	127	125	125	128
Automóviles	70	74	69	72
Motos	14	13	13	14
Furgonetas y Camiones	38	34	37	36
Autobuses	0	0	0	0
Tractores industriales	0	0	0	0
Otros vehículos	5	4	6	6



14. Espacios Deportivos

	2024
Campos de tiro	0
Campos de golf	0
Campos de fútbol	1
Rocodromos	0
Pistas de petanca	0
Pistas de padel	0
Pistas de atletismo	0
Piscinas cubiertas	0
Pistas de squash	0
Pistas polideportivas	0
Pistas de tenis	0
Piscinas al aire libre	1
Pabellones polideportivos	0
Pabellones con fronton	0
Frontones	1

15. Turismo (2024)

	Establecimientos	Habitaciones	Plazas
Hoteles	1	8	16
Casas rurales	1	8	16
Restaurantes	4		182
Hostales			
Pensiones			
Turismo activo			
Agencias de viajes			
Apartamentos			
Campings			
Albergues turísticos			
Viviendas de uso turístico	4		
Empresas organizadoras de congresos y reuniones			

16. Conectividad: Banda ancha Fija

Entidad Municipal	Caudal de Bajada	Fibra optica de centralita	Fibra optica hasta el Hogar
Valgañón	1 Mb	NO	NO

17. Conectividad: Banda ancha Movil

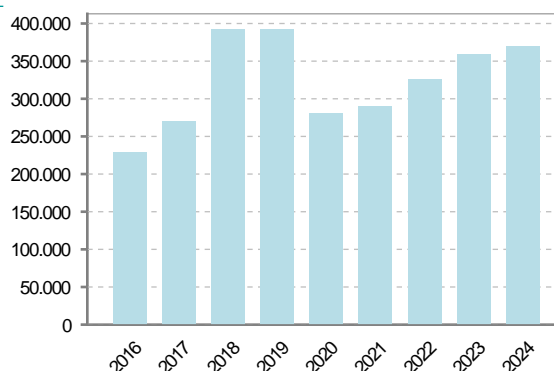
Entidad Municipal	Caudal de Bajada	UMTS
Valgañón		NO

18. Presupuestos Municipales

Gastos por capitulos

Gastos de Personal	60.350
Gastos en Bienes Corrientes y Servicios	129.950
Gastos Financieros	0
Transferencias Corrientes	8.770
Inversiones Reales	170.700
Transferencias de Capital	0
Activos Financieros	0
Pasivos Financieros	0

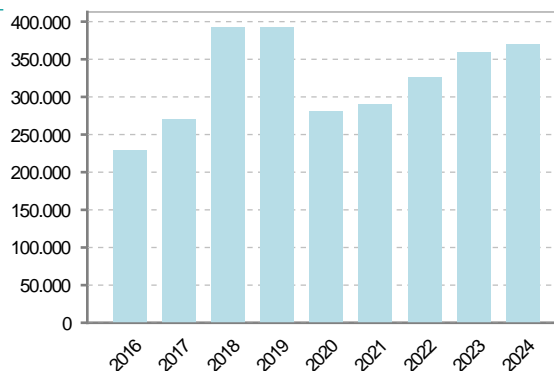
Gastos



Ingresos por capitulos

Impuestos Directos	77.350
Impuestos Indirectos	14.000
Tasas y Otros Ingresos	34.140
Transferencias Corrientes	38.850
Ingresos Patrimoniales	93.150
Enajenacion de Inversiones Reales	0
Transferencias de Capital	112.280
Activos Financieros	0
Pasivos Financieros	0

Ingresos



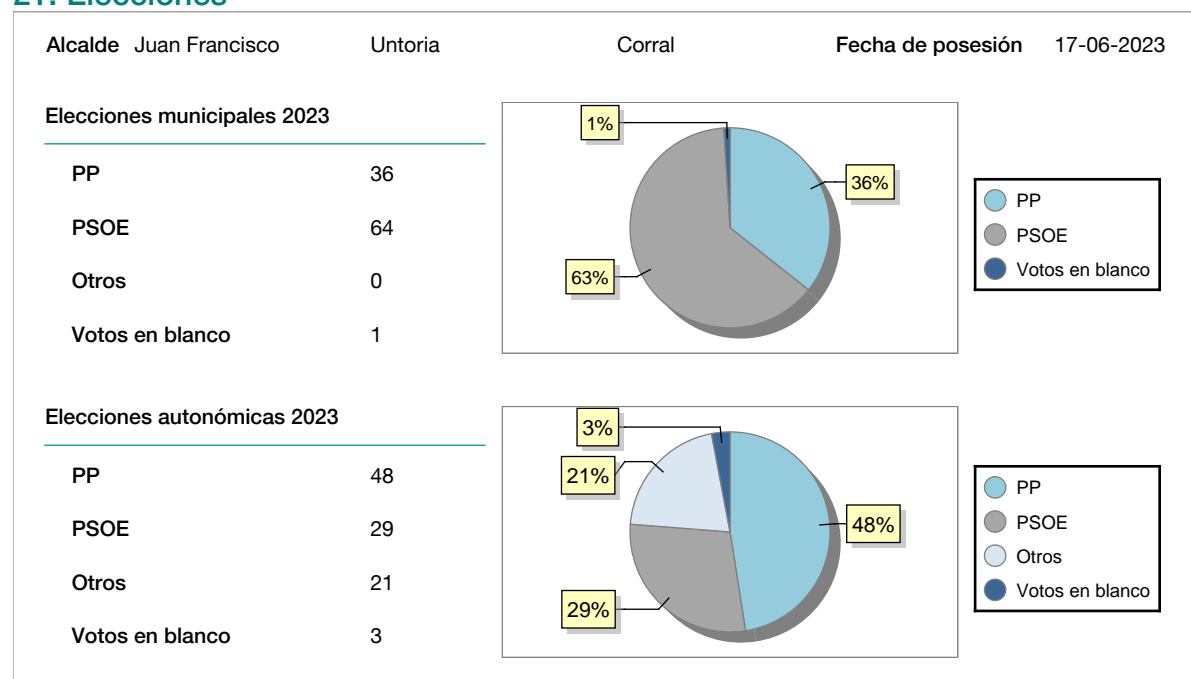
19. Educación - Curso 2024 / 2025 - Centros públicos

Educación Infantil 2º Ciclo, Primaria y Especial		ESO, Bachillerato y Ciclos Formativos	
Institución educativa		Institución educativa	
CRA	Sin centro rural agrupado	Centros	0
Colegios	0	Alumnado	
Alumnado		ESO	0
Alumnos	0	Bachillerato	0
		Ciclos Formativos	0
Alumnos			
<div>SIN DATOS</div>			

20. Educación - Curso 2024 / 2025 - Centros privados

Educación Infantil 2º Ciclo, Primaria y Especial		ESO, Bachillerato y Ciclos Formativos	
Institución educativa		Institución educativa	
Colegios	0	Centros	0
Alumnado		Alumnado	
Alumnos	0	ESO	0
		Bachillerato	0
		Ciclos Formativos	0
Alumnos			
<div>SIN DATOS</div>			

21. Elecciones



22. Renta Media

	2021	2022
Media de la renta por unidad de consumo	19.080	20.926
Renta neta media por hogar	26.070	28.066