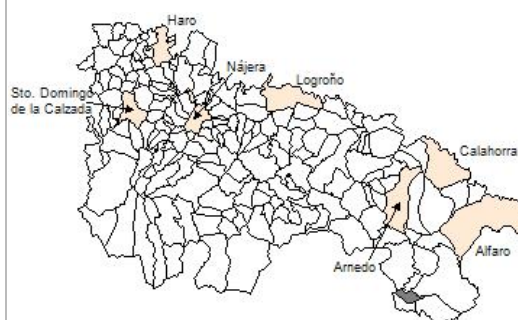


## 1. Datos Generales

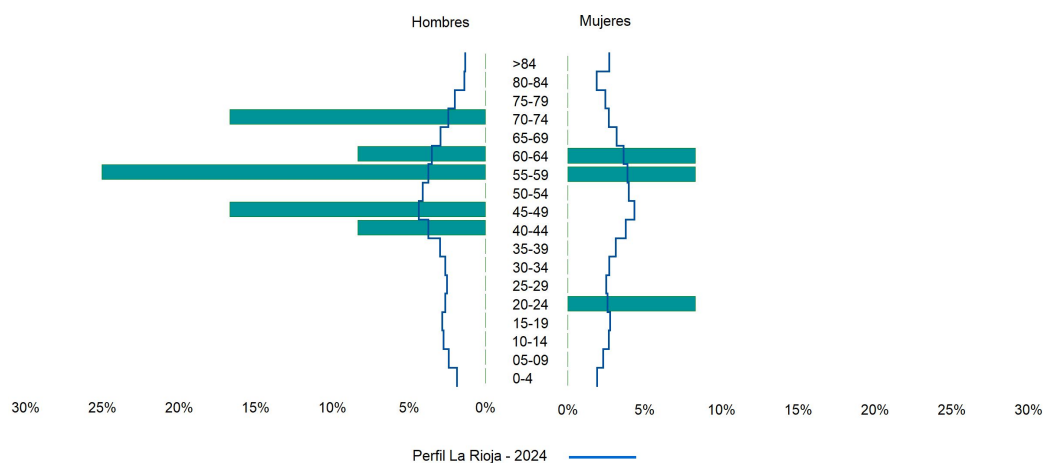
Código INE	26161
Municipio	Valdemadera
Partido judicial	Calahorra
Zona de salud	Cervera del Río Alhama
Superficie municipal (Km2)	13,93
Altitud máx. del núcleo de población principal (m)	971
Distancia a la capital	96
Número de núcleos	2



## 2. Evolución Demográfica

Padrón	2022	2023	2024
Total	13	13	12
Hombres	9	9	9
Mujeres	4	4	3
Densidad	0,9	0,9	0,9
Extranjeros			

Valdemadera - 2024



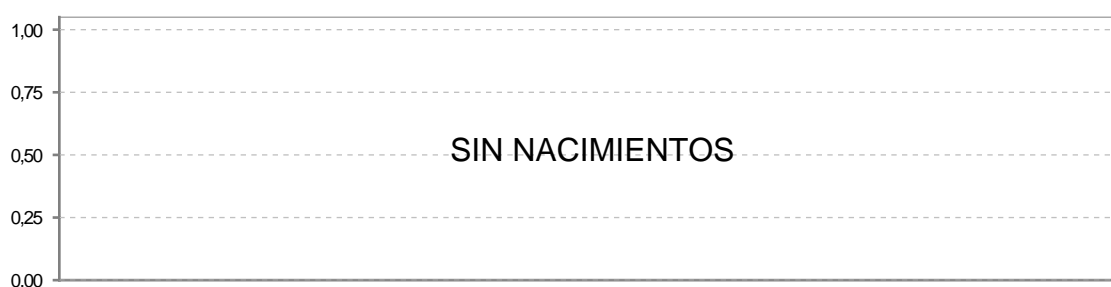
### 3. Índices y tasas de Población (1/1/2024)

	Valdemadera	La Rioja
Ratio de feminidad (Total Mujeres / Total Hombres) x 100	33,33	102,64
Índice de infancia (Pob. de 0 a 14 / Pob. Total) x 100		13,34
Índice de tendencia (Pob. de 0 a 4 / Pob. de 5 a 9) x 100		79,34
Índice de juventud (Pob. de 15 a 29 / Pob. total) x 100	8,33	15,32
Índice de longevidad (Pob. > 84 / Pob. > 64) x 100		17,48
Índice de vejez (Pob. >= 65 / Pob. Total) x 100	16,67	22,12
Tasa de dependencia ((Pob. < 16 + Pob. > 64) / Pob. de 16 a 64) x 100	20,00	57,66
Tasa de reemplazo (Pob. de 20 a 29 / Pob. de 55 a 64) x 100	16,67	68,84
Tasa de maternidad (Pob. de 0 a 4 / Mujeres de 15 a 49) x 100		17,20
Tasa de residentes extranjeros (Total extranjeros / Pob. Total) x 100		14,42

### 4. Movimiento Natural de la Población

	2018	2019	2020	2021	2022	2023
<b>Nacimientos</b>						
<b>Defunciones</b>				1	1	
<b>Matrimonios</b>						
<b>Crecimiento vegetativo</b>				-1	-1	

**Nacimientos**

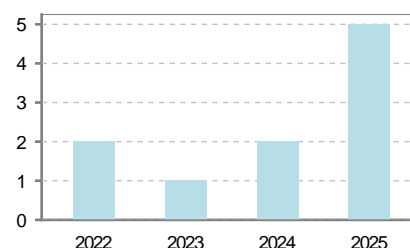


**Defunciones**



## 5. Mercado Laboral. (a 31 de marzo)

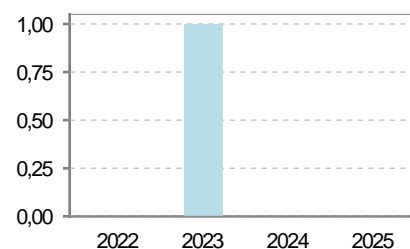
Afiliados	2022	2023	2024	2025
Total	2	1	2	5
R.General y otros	2	1	2	4
Autónomo no agrario				1
Autónomo agrario				



Contratos	2022	2023	2024	2025
Total				
Mujeres				



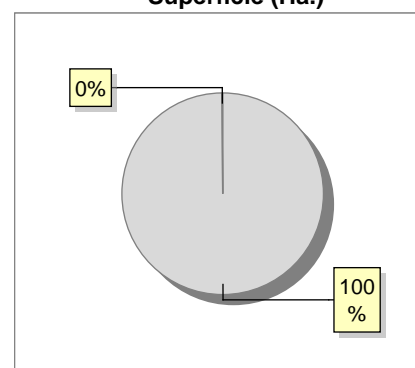
Paro registrado	2022	2023	2024	2025
Total		1		
Mujeres		1		



## 6. Catastro (2024)

Titulares		Unidades Urbanas	
Urbano	113	Industrial	43
Rústico	256	Residencial	59
Urbano/Rústico	313	Terciario y comercial	9
		Equipamiento	3
Unidades Rústicas		Suelo vacante	37
Parcelas	2.219	Edificio Singular	1
Subparcelas	2.476		
Valor Catastral Rústico		Superficie Urbana	
Valor (Miles de Euros)	83,72	Superficie edificada	1,18
		Superficie sin edificar	0,24
Valor Catastral Urbano (Miles de Euros)			
Valor catastral del suelo			75,77
Valor catastral de la construcción			904,47

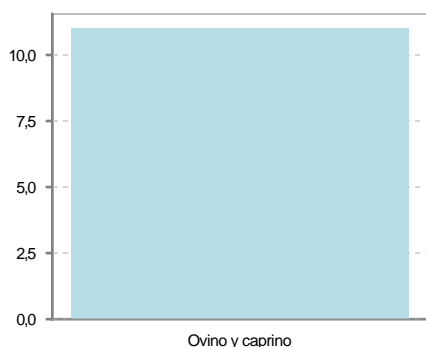
Superficie (Ha.)



● Superficie rústica (Ha.)  
● Superficie urbana (Ha.)

## 7. Ganadería (2024)

	Cabezas ganaderas	Unidades ganaderas
<b>Aves</b>		
Gallinas		
Pollos		
<b>Bovinos</b>		
Terneros de cebo		
Vacas de carne		
Vacas de ordeño		
<b>Conejas</b>		
Conejas		
<b>Ovinos y Caprinos</b>	11	1,65
Cabras	11	1,65
Ovejas		
<b>Porcinos</b>		
Cerdas		
Cerdos de cebo		



## 8. Distribución General del Terreno -Ha. (2023)

	Total	Regadío	Secano
<b>Total Municipal</b>	1.393		1.393
<b>Tierras de cultivo</b>	213		213
Barbecho y otras tierras	49		49
Cultivos herbáceos	163		163
Cultivos leñosos	1		1
<b>Aprovechamiento pastos</b>	240		240
Eriales	170		170
Pastizales permanentes	70		70
Prados permanentes			
Prados y pastizales naturales			
<b>Superficie agraria no utilizada</b>	30		30
Baldíos	29		29
Cultivos permanentes	1.		1
<b>Superficies forestales arboladas</b>	833		833
Espartizal			
Monte abierto	6		6
Monte leñoso	796		796
Monte maderable	31		31
<b>Superficie ni agraria ni forestal</b>	77		77
Ríos y lagos	1		1
Superficie no agrícola	34		34
Terreno improductivo	42		42

## 9. Cultivos herbáceos -Ha. (2023)

	Secano	Regadío	Total
<b>Total cultivos herbáceos</b>	163		163
Cereales grano	156		156
Leguminosas grano	7		7
Patata			
Cultivos industriales			
Flores y plantas			
Cultivos forrajeros			
Hortalizas			

## 10. Cultivos leñosos -Ha. (2023)

	Secano	Regadío	Total
<b>Total cultivos leñosos</b>	1		1
Cítricos			
Frutales	1		1
Viñedo			
Olivar			
Otros cultivos leñosos			
Viveros			

## 11. Entidades Financieras

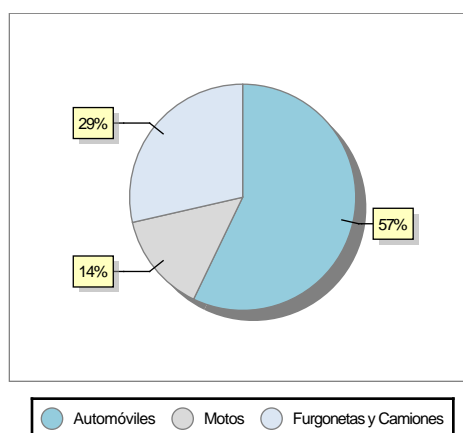
	2022	2023	2024
Entidades financieras de Depósito	0	0	0
Entidades Financieras de Crédito	0	0	0

## 12. Salud

	2022	2023	2024
Centros de salud	0	0	0
Consultorios	0	0	0
Farmacias	0	0	0
Botiquines	0	0	0

## 13. Parque de Vehículos

	2020	2021	2022	2023
Total vehículos	6	7	7	7
Automóviles	2	3	3	4
Motos	1	1	1	1
Furgonetas y Camiones	3	3	3	2
Autobuses	0	0	0	0
Tractores industriales	0	0	0	0
Otros vehículos	0	0	0	0



## 14. Espacios Deportivos

	2024
Campos de tiro	0
Campos de golf	0
Campos de fútbol	0
Rocodromos	0
Pistas de petanca	0
Pistas de padel	0
Pistas de atletismo	0
Piscinas cubiertas	0
Pistas de squash	0
Pistas polideportivas	0
Pistas de tenis	0
Piscinas al aire libre	0
Pabellones polideportivos	0
Pabellones con fronton	0
Frontones	1

## 15. Turismo (2024)

	Establecimientos	Habitaciones	Plazas
Hoteles			
Casas rurales			
Restaurantes			
Hostales			
Pensiones			
Turismo activo			
Agencias de viajes			
Apartamentos	1	3	16
Campings			
Albergues turísticos			
Viviendas de uso turístico			
Empresas organizadoras de congresos y reuniones			

## 16. Conectividad: Banda ancha Fija

Entidad Municipal	Caudal de Bajada	Fibra optica de centralita	Fibra optica hasta el Hogar
Valdemadera	<1Mb	NO	NO

## 17. Conectividad: Banda ancha Movil

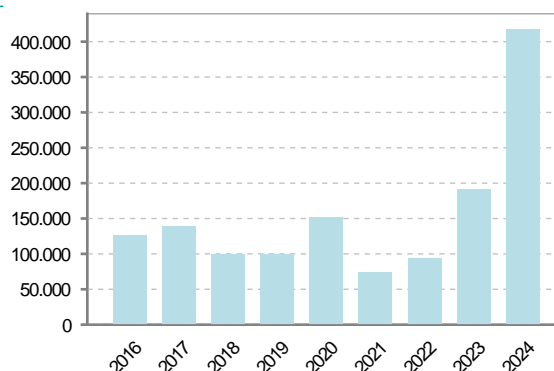
Entidad Municipal	Caudal de Bajada	UMTS
Valdemadera		NO

## 18. Presupuestos Municipales

### Gastos por capitulos

Gastos de Personal	17.509,16
Gastos en Bienes Corrientes y Servicios	49.415
Gastos Financieros	0
Transferencias Corrientes	1.531
Inversiones Reales	349.951,38
Transferencias de Capital	0
Activos Financieros	0
Pasivos Financieros	0

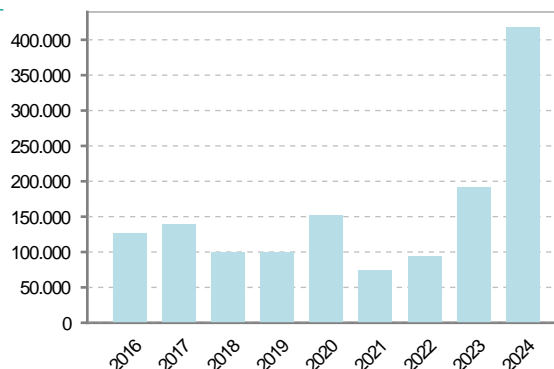
### Gastos



### Ingresos por capitulos

Impuestos Directos	11.000
Impuestos Indirectos	500
Tasas y Otros Ingresos	42.500
Transferencias Corrientes	37.500
Ingresos Patrimoniales	56.849,06
Enajenacion de Inversiones Reales	0
Transferencias de Capital	270.057,48
Activos Financieros	0
Pasivos Financieros	0

### Ingresos



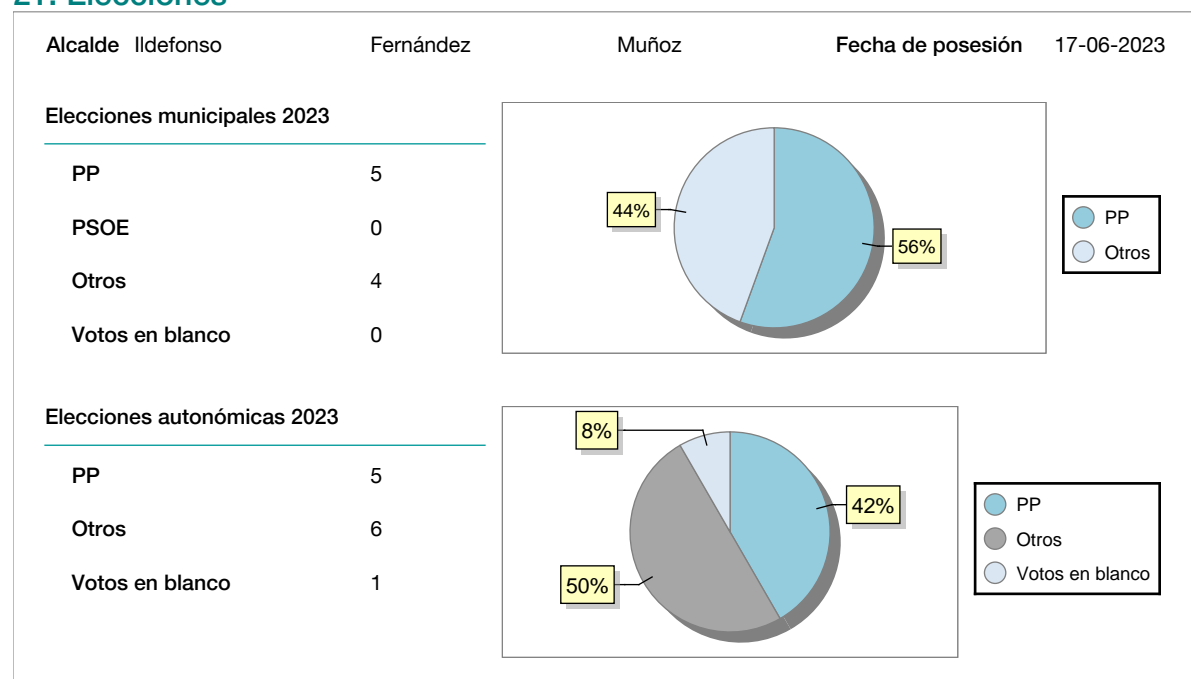
## 19. Educación - Curso 2024 / 2025 - Centros públicos

Educación Infantil 2º Ciclo, Primaria y Especial		ESO, Bachillerato y Ciclos Formativos	
Institución educativa		Institución educativa	
CRA	Sin centro rural agrupado	Centros	0
Colegios	0	<b>Alumnado</b>	
<b>Alumnado</b>		ESO	0
Alumnos	0	Bachillerato	0
		Ciclos Formativos	0
<b>Alumnos</b>			
<div>SIN DATOS</div>			

## 20. Educación - Curso 2024 / 2025 - Centros privados

Educación Infantil 2º Ciclo, Primaria y Especial		ESO, Bachillerato y Ciclos Formativos	
Institución educativa		Institución educativa	
Colegios	0	Centros	0
<b>Alumnado</b>		<b>Alumnado</b>	
Alumnos	0	ESO	0
		Bachillerato	0
		Ciclos Formativos	0
<b>Alumnos</b>			
<div>SIN DATOS</div>			

## 21. Elecciones



## 22. Renta Media

	2021	2022
Media de la renta por unidad de consumo		
Renta neta media por hogar	27.693	