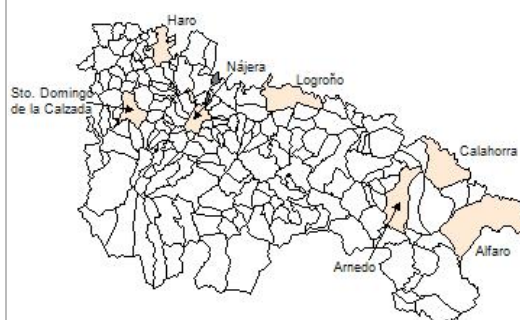


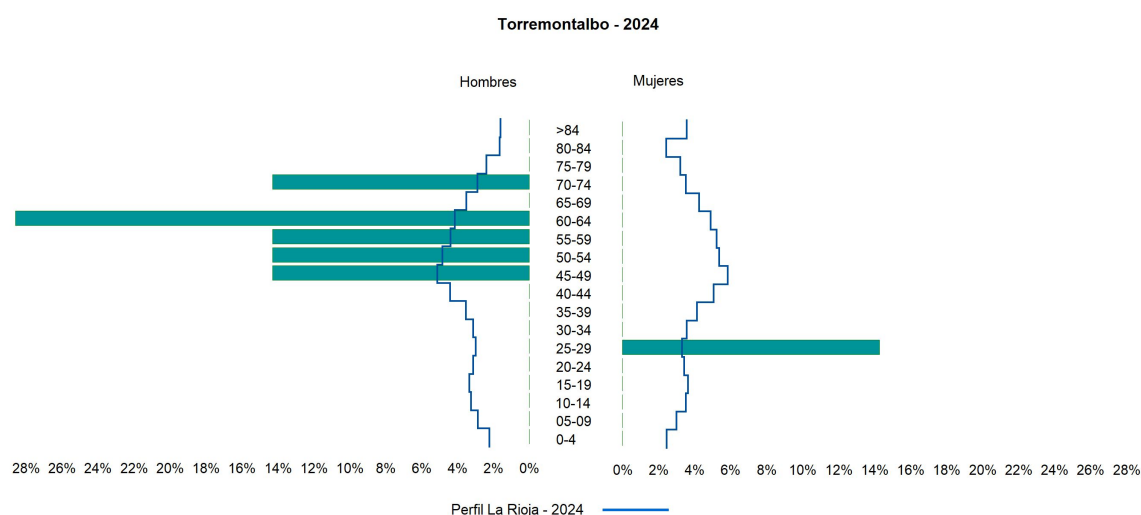
## 1. Datos Generales

Código INE	26154
Municipio	Torremontalbo
Partido judicial	Logroño
Zona de salud	Navarrete
Superficie municipal (Km2)	4,96
Altitud máx. del núcleo de población principal (m)	429
Distancia a la capital	26
Número de núcleos	4



## 2. Evolución Demográfica

Padrón	2022	2023	2024
Total	9	8	7
Hombres	8	7	6
Mujeres	1	1	1
Densidad	1,8	1,6	1,4
Extranjeros			



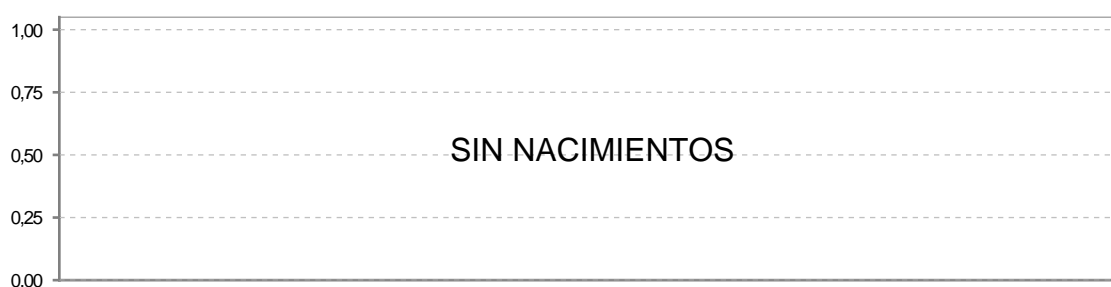
### 3. Índices y tasas de Población (1/1/2024)

	Torremontalbo	La Rioja
Ratio de feminidad (Total Mujeres / Total Hombres) x 100	16,67	102,64
Índice de infancia (Pob. de 0 a 14 / Pob. Total) x 100		13,34
Índice de tendencia (Pob. de 0 a 4 / Pob. de 5 a 9) x 100		79,34
Índice de juventud (Pob. de 15 a 29 / Pob. total) x 100	14,29	15,32
Índice de longevidad (Pob. > 84 / Pob. > 64) x 100		17,48
Índice de vejez (Pob. >= 65 / Pob. Total) x 100	14,29	22,12
Tasa de dependencia ((Pob. < 16 + Pob. > 64) / Pob. de 16 a 64) x 100	16,67	57,66
Tasa de reemplazo (Pob. de 20 a 29 / Pob. de 55 a 64) x 100	33,33	68,84
Tasa de maternidad (Pob. de 0 a 4 / Mujeres de 15 a 49) x 100		17,20
Tasa de residentes extranjeros (Total extranjeros / Pob. Total) x 100		14,42

### 4. Movimiento Natural de la Población

	2018	2019	2020	2021	2022	2023
Nacimientos						
Defunciones						
Matrimonios						
Crecimiento vegetativo						

**Nacimientos**

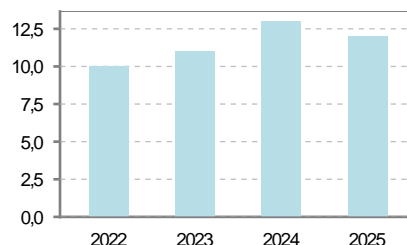


**Defunciones**

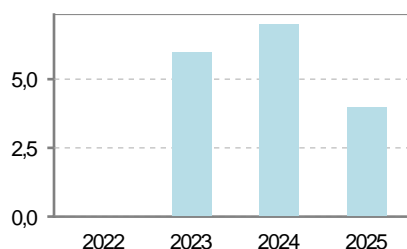


## 5. Mercado Laboral. (a 31 de marzo)

Afiliados	2022	2023	2024	2025
Total	10	11	13	12
R.General y otros	7	7	9	8
Autónomo no agrario	3	3	3	3
Autónomo agrario		1	1	1



Contratos	2022	2023	2024	2025
Total		6	7	4
Hombres		6	7	4
Mujeres				



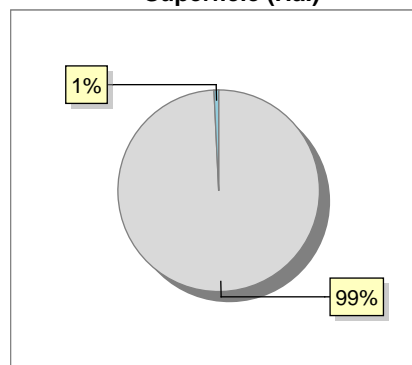
Paro registrado	2022	2023	2024	2025
Total				
Hombres				



## 6. Catastro (2024)

Titulares		Unidades Urbanas	
Urbano	26	Industrial	14
Rústico	39	Residencial	15
Urbano/Rústico	48	Terciario y comercial	0
		Equipamiento	2
Unidades Rústicas		Suelo vacante	4
Parcelas	132	Edificio Singular	0
Subparcelas	162		
Valor Catastral Rústico		Superficie Urbana	
Valor (Miles de Euros)	850,72	Superficie edificada	3,47
		Superficie sin edificar	0,16
Valor Catastral Urbano (Miles de Euros)			
Valor catastral del suelo			477,67
Valor catastral de la construcción			974,31

**Superficie (Ha.)**



● Superficie rústica (Ha.)  
● Superficie urbana (Ha.)

## 7. Ganadería (2024)

	Cabezas ganaderas	Unidades ganaderas
<b>Aves</b>		
Gallinas		
Pollos		
<b>Bovinos</b>		
Terneros de cebo		
Vacas de carne		
Vacas de ordeño		
<b>Conejas</b>		
Conejas		
<b>Ovinos y Caprinos</b>		
Cabras		
Ovejas		
<b>Porcinos</b>		
Cerdas		
Cerdos de cebo		



## 8. Distribución General del Terreno -Ha. (2023)

	Total	Regadío	Secano
<b>Total Municipal</b>	492	150	342
<b>Tierras de cultivo</b>	263	50	213
Barbecho y otras tierras	10	1	9
Cultivos herbáceos	1	1	
Cultivos leñosos	252	48	204
<b>Aprovechamiento pastos</b>	2		2
Eriales	1		1
Pastizales permanentes	1		1
Prados permanentes			
Prados y pastizales naturales			
<b>Superficie agraria no utilizada</b>	22		22
Baldíos	22		22
Cultivos permanentes	..		
<b>Superficies forestales arboladas</b>	157	100	57
Espartizal			
Monte abierto			
Monte leñoso	17		17
Monte maderable	140	100	40
<b>Superficie ni agraria ni forestal</b>	48		48
Ríos y lagos	18		18
Superficie no agrícola	29		29
Terreno improductivo	1		1

## 9. Cultivos herbáceos -Ha. (2023)

	Secano	Regadío	Total
<b>Total cultivos herbáceos</b>		1	1
Cereales grano			
Leguminosas grano			
Patata			
Cultivos industriales			
Flores y plantas			
Cultivos forrajeros			
Hortalizas		1	1

## 10. Cultivos leñosos -Ha. (2023)

	Secano	Regadío	Total
<b>Total cultivos leñosos</b>	204	48	252
Cítricos			
Frutales			
Viñedo	204	45	249
Olivar			
Otros cultivos leñosos			
Viveros		3	3

## 11. Entidades Financieras

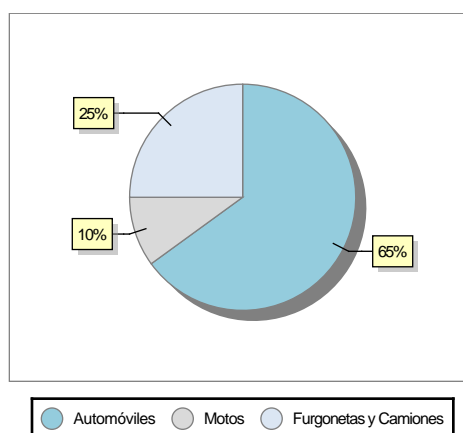
	2022	2023	2024
Entidades financieras de Depósito	0	0	0
Entidades Financieras de Crédito	0	0	0

## 12. Salud

	2022	2023	2024
Centros de salud	0	0	0
Consultorios	0	0	0
Farmacias	0	0	0
Botiquines	0	0	0

## 13. Parque de Vehículos

	2020	2021	2022	2023
Total vehículos	18	19	20	20
Automóviles	12	13	14	13
Motos	2	2	2	2
Furgonetas y Camiones	4	4	4	5
Autobuses	0	0	0	0
Tractores industriales	0	0	0	0
Otros vehículos	0	0	0	0



## 14. Espacios Deportivos

	2024
Campos de tiro	0
Campos de golf	0
Campos de fútbol	0
Rocodromos	0
Pistas de petanca	0
Pistas de padel	0
Pistas de atletismo	0
Piscinas cubiertas	0
Pistas de squash	0
Pistas polideportivas	0
Pistas de tenis	0
Piscinas al aire libre	0
Pabellones polideportivos	0
Pabellones con fronton	0
Frontones	0

## 15. Turismo (2024)

	Establecimientos	Habitaciones	Plazas
Hoteles			
Casas rurales			
Restaurantes			
Hostales			
Pensiones			
Turismo activo			
Agencias de viajes			
Apartamentos			
Campings			
Albergues turísticos			
Viviendas de uso turístico			
Empresas organizadoras de congresos y reuniones			

## 16. Conectividad: Banda ancha Fija

Entidad Municipal	Caudal de Bajada	Fibra optica de centralita	Fibra optica hasta el Hogar
Torremontalbo	<1Mb	NO	NO

## 17. Conectividad: Banda ancha Movil

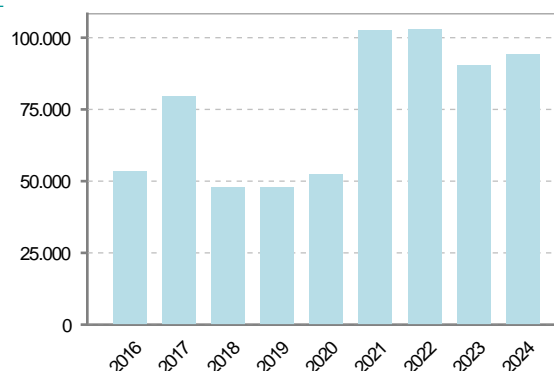
Entidad Municipal	Caudal de Bajada	UMTS
Torremontalbo		NO

## 18. Presupuestos Municipales

### Gastos por capitulos

Gastos de Personal	9.028,98
Gastos en Bienes Corrientes y Servicios	42.022,02
Gastos Financieros	600
Transferencias Corrientes	2.300
Inversiones Reales	40.405
Transferencias de Capital	0
Activos Financieros	0
Pasivos Financieros	0

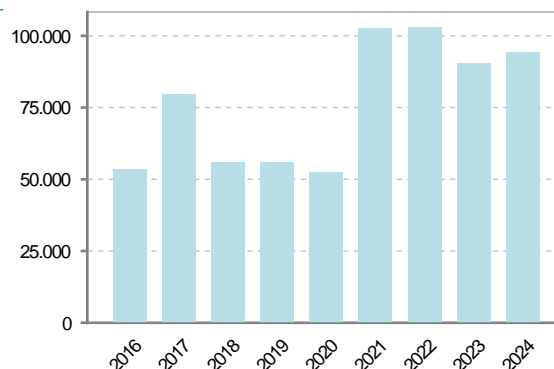
### Gastos



### Ingresos por capitulos

Impuestos Directos	14.731
Impuestos Indirectos	1.000
Tasas y Otros Ingresos	21.298
Transferencias Corrientes	7.012
Ingresos Patrimoniales	12.650
Enajenacion de Inversiones Reales	0
Transferencias de Capital	37.665
Activos Financieros	0
Pasivos Financieros	0

### Ingresos



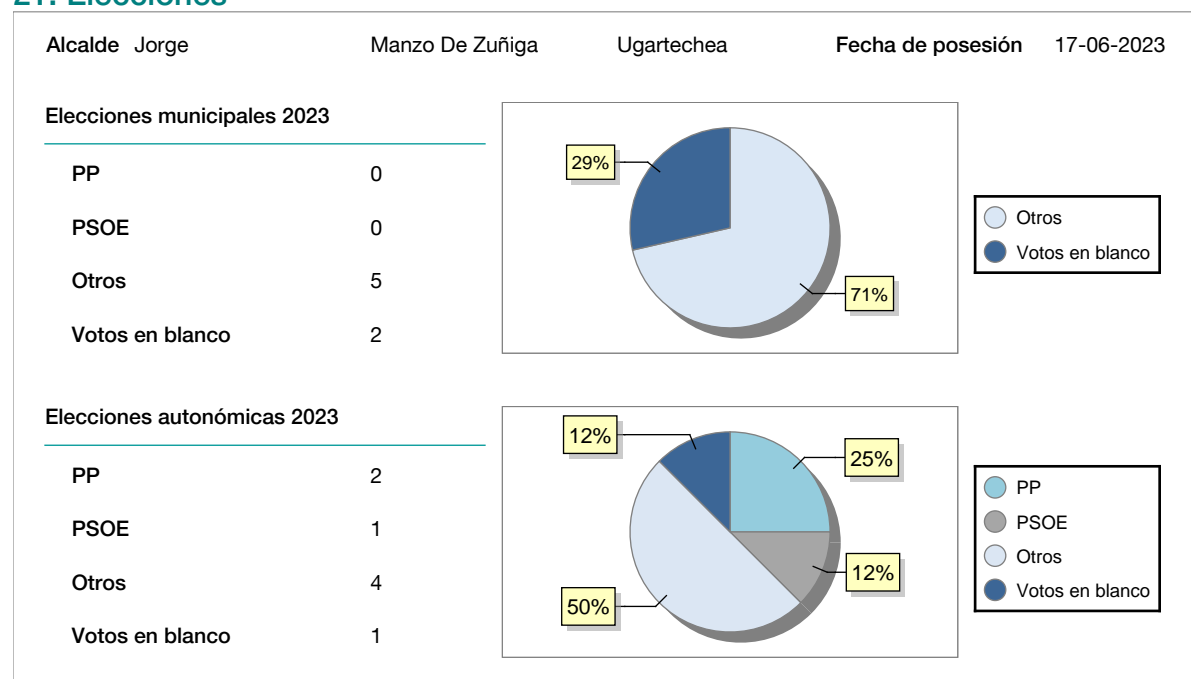
## 19. Educación - Curso 2024 / 2025 - Centros públicos

Educación Infantil 2º Ciclo, Primaria y Especial		ESO, Bachillerato y Ciclos Formativos	
Institución educativa		Institución educativa	
CRA	Sin centro rural agrupado	Centros	0
Colegios	0	<b>Alumnado</b>	
<b>Alumnado</b>		ESO	0
Alumnos	0	Bachillerato	0
		Ciclos Formativos	0
<b>Alumnos</b>			
<div>SIN DATOS</div>			

## 20. Educación - Curso 2024 / 2025 - Centros privados

Educación Infantil 2º Ciclo, Primaria y Especial		ESO, Bachillerato y Ciclos Formativos	
Institución educativa		Institución educativa	
Colegios	0	Centros	0
<b>Alumnado</b>		<b>Alumnado</b>	
Alumnos	0	ESO	0
		Bachillerato	0
		Ciclos Formativos	0
<b>Alumnos</b>			
<div>SIN DATOS</div>			

## 21. Elecciones



## 22. Renta Media

	2021	2022
<b>Media de la renta por unidad de consumo</b>		
Renta neta media por hogar	27.693	28.587