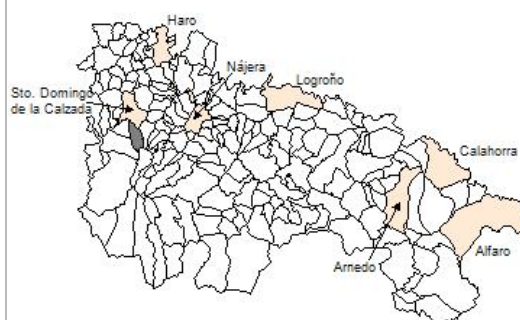


## 1. Datos Generales

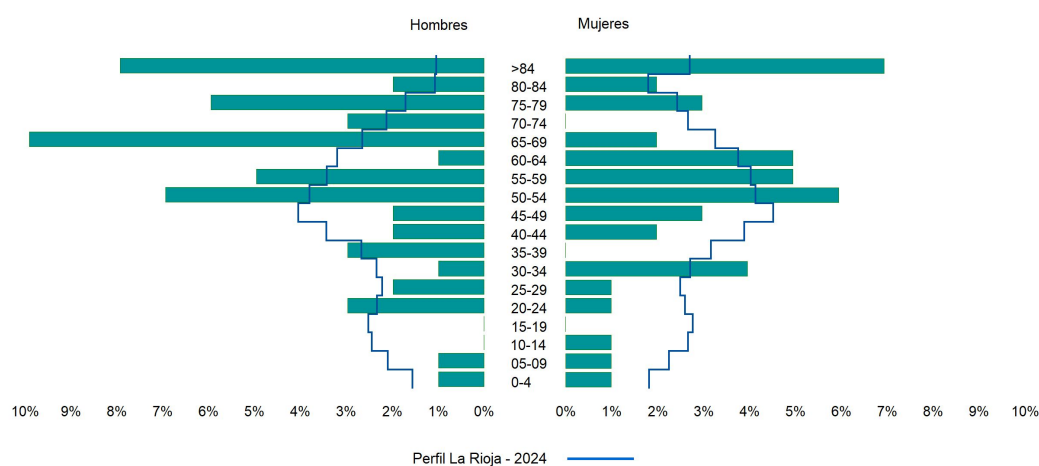
Código INE	26141
Municipio	Santurdejo
Partido judicial	Haro
Zona de salud	Santo Domingo de la Calzada
Superficie municipal (Km2)	18,35
Altitud máx. del núcleo de población principal (m)	780
Distancia a la capital	54
Número de núcleos	2



## 2. Evolución Demográfica

Padrón	2022	2023	2024
Total	106	104	101
Hombres	63	60	57
Mujeres	43	44	44
Densidad	5,8	5,7	5,5
Extranjeros	7	10	15

Santurdejo - 2024




### 3. Índices y tasas de Población (1/1/2024)

	Santurdejo	La Rioja
Ratio de feminidad (Total Mujeres / Total Hombres) x 100	77,19	102,64
Índice de infancia (Pob. de 0 a 14 / Pob. Total) x 100	4,95	13,34
Índice de tendencia (Pob. de 0 a 4 / Pob. de 5 a 9) x 100	100,00	79,34
Índice de juventud (Pob. de 15 a 29 / Pob. total) x 100	6,93	15,32
Índice de longevidad (Pob. > 84 / Pob. > 64) x 100	34,88	17,48
Índice de vejez (Pob. >= 65 / Pob. Total) x 100	42,57	22,12
Tasa de dependencia ((Pob. < 16 + Pob. > 64) / Pob. de 16 a 64) x 100	90,57	57,66
Tasa de reemplazo (Pob. de 20 a 29 / Pob. de 55 a 64) x 100	43,75	68,84
Tasa de maternidad (Pob. de 0 a 4 / Mujeres de 15 a 49) x 100	18,18	17,20
Tasa de residentes extranjeros (Total extranjeros / Pob. Total) x 100	14,85	14,42

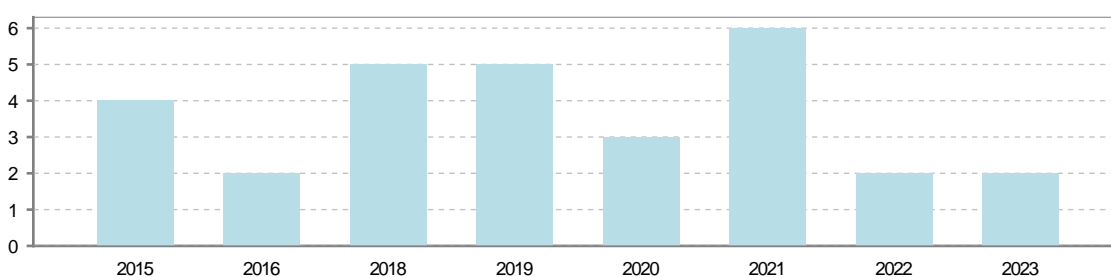
### 4. Movimiento Natural de la Población

	2018	2019	2020	2021	2022	2023
Nacimientos	1	1				
Defunciones	5	5	3	6	2	2
Matrimonios					1	
Crecimiento vegetativo	-4	-4	-3	-6	-2	-2

**Nacimientos**

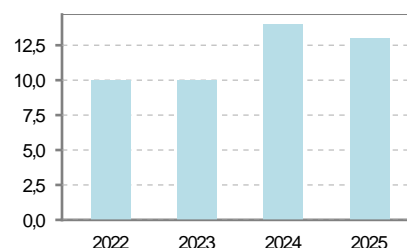


**Defunciones**

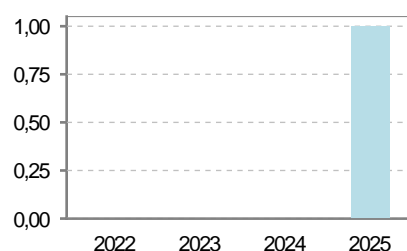


## 5. Mercado Laboral. (a 31 de marzo)

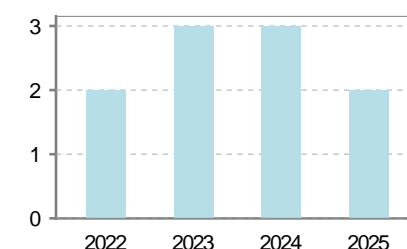
Afiliados	2022	2023	2024	2025
Total	10	10	14	13
R.General y otros	3	3	7	6
Autónomo no agrario	4	4	4	4
Autónomo agrario	3	3	3	3



Contratos	2022	2023	2024	2025
Total				1
Hombres				1
Mujeres				



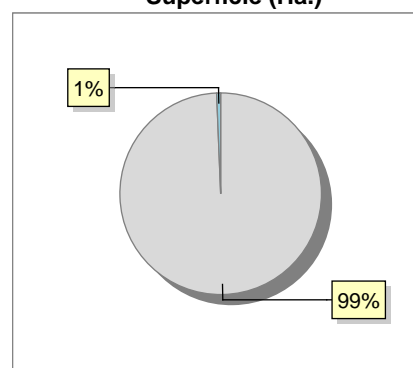
Paro registrado	2022	2023	2024	2025
Total	2	3	3	2
Hombres		1	1	
Mujeres	2	2	2	2



## 6. Catastro (2024)

Titulares		Unidades Urbanas	
Urbano	388	Industrial	126
Rústico	771	Residencial	225
Urbano/Rústico	881	Terciario y comercial	14
Unidades Rústicas		Equipamiento	2
Parcelas	2.206	Suelo vacante	132
Subparcelas	2.313	Edificio Singular	1
Valor Catastral Rústico		Superficie Urbana	
Valor (Miles de Euros)	3.234,34	Superficie edificada	5,63
		Superficie sin edificar	6
Valor Catastral Urbano (Miles de Euros)			
Valor catastral del suelo		3.668,18	
Valor catastral de la construcción		6.053,3	

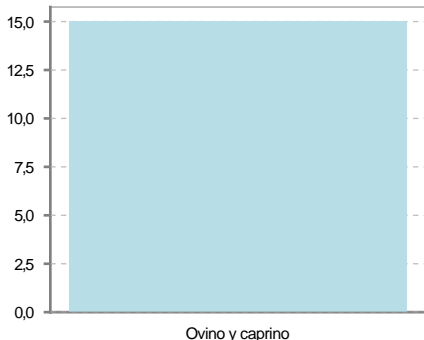
**Superficie (Ha.)**



- Superficie rústica (Ha.)
- Superficie urbana (Ha.)

## 7. Ganadería (2024)

	Cabezas ganaderas	Unidades ganaderas
<b>Aves</b>		
Gallinas		
Pollos		
<b>Bovinos</b>		
Terneros de cebo		
Vacas de carne		
Vacas de ordeño		
<b>Conejas</b>		
Conejas		
<b>Ovinos y Caprinos</b>	15	2,25
Cabras		
Ovejas	15	2,25
<b>Porcinos</b>		
Cerdas		
Cerdos de cebo		



## 8. Distribución General del Terreno -Ha. (2023)

	Total	Regadío	Secano
<b>Total Municipal</b>	1.843	201	1.642
<b>Tierras de cultivo</b>	351	180	171
Barbecho y otras tierras	24	12	12
Cultivos herbáceos	318	166	152
Cultivos leñosos	9	2	7
<b>Aprovechamiento pastos</b>	120		120
Eriales	5		5
Pastizales permanentes	115		115
Prados permanentes			
Prados y pastizales naturales			
<b>Superficie agraria no utilizada</b>	81	1	80
Baldíos	77		77
Cultivos permanentes	4.	1	3
<b>Superficies forestales arboladas</b>	1.230	20	1.210
Espartizal			
Monte abierto	7		7
Monte leñoso	150		150
Monte maderable	1.073	20	1.053
<b>Superficie ni agraria ni forestal</b>	61		61
Ríos y lagos	16		16
Superficie no agrícola	43		43
Terreno improductivo	2		2

## 9. Cultivos herbáceos -Ha. (2023)

	Secano	Regadío	Total
<b>Total cultivos herbáceos</b>	152	166	318
Cereales grano	118	91	209
Leguminosas grano		1	1
Patata		2	2
Cultivos industriales	32	40	72
Flores y plantas			
Cultivos forrajeros	2	2	4
Hortalizas		30	30

## 10. Cultivos leñosos -Ha. (2023)

	Secano	Regadío	Total
<b>Total cultivos leñosos</b>	7	2	9
Cítricos			
Frutales	7	2	9
Viñedo			
Olivar			
Otros cultivos leñosos			
Viveros			

## 11. Entidades Financieras

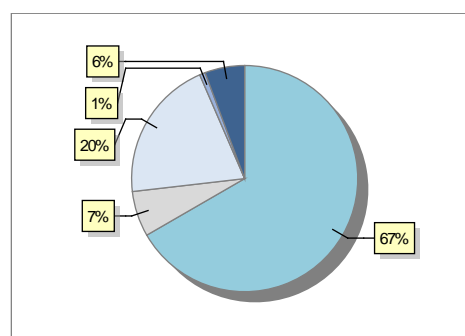
	2022	2023	2024
Entidades financieras de Depósito	0	0	0
Entidades Financieras de Crédito	0	0	0

## 12. Salud

	2022	2023	2024
Centros de salud	0	0	0
Consultorios	1	1	1
Farmacias	0	0	0
Botiquines	1	1	1

## 13. Parque de Vehículos

	2020	2021	2022	2023
Total vehículos	131	126	128	123
Automóviles	80	79	82	82
Motos	9	9	9	8
Furgonetas y Camiones	29	28	28	25
Autobuses	0	0	0	0
Tractores industriales	3	1	2	1
Otros vehículos	10	9	7	7



## 14. Espacios Deportivos

	2024
Campos de tiro	0
Campos de golf	0
Campos de fútbol	0
Rocodromos	0
Pistas de petanca	0
Pistas de padel	0
Pistas de atletismo	0
Piscinas cubiertas	0
Pistas de squash	0
Pistas polideportivas	0
Pistas de tenis	0
Piscinas al aire libre	0
Pabellones polideportivos	0
Pabellones con fronton	1
Frontones	0

## 15. Turismo (2024)

	Establecimientos	Habitaciones	Plazas
<b>Hoteles</b>			
Casas rurales	2	6	12
Restaurantes			
Hostales			
Pensiones			
Turismo activo			
Agencias de viajes			
Apartamentos			
Campings			
Albergues turísticos	1	4	32
Viviendas de uso turístico			
Empresas organizadoras de congresos y reuniones			

## 16. Conectividad: Banda ancha Fija

Entidad Municipal	Caudal de Bajada	Fibra optica de centralita	Fibra optica hasta el Hogar
Santurdejo	3 Mb	NO	NO

## 17. Conectividad: Banda ancha Movil

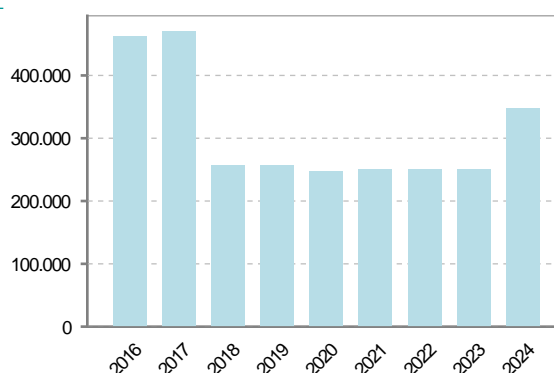
Entidad Municipal	Caudal de Bajada	UMTS
Santurdejo	6 Mb	SI

## 18. Presupuestos Municipales

### Gastos por capitulos

Gastos de Personal	27.798,31
Gastos en Bienes Corrientes y Servicios	106.905
Gastos Financieros	500
Transferencias Corrientes	24.925,03
Inversiones Reales	188.258,64
Transferencias de Capital	0
Activos Financieros	0
Pasivos Financieros	0

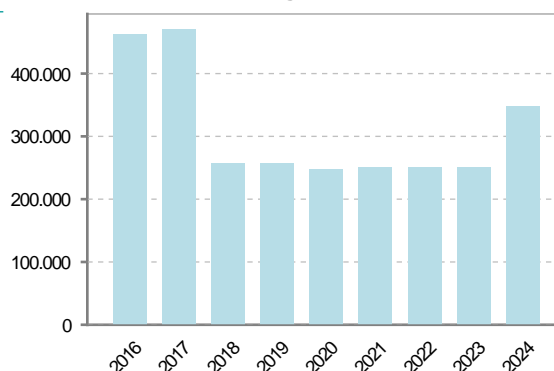
### Gastos



### Ingresos por capitulos

Impuestos Directos	74.059,67
Impuestos Indirectos	18.877,3
Tasas y Otros Ingresos	68.529,68
Transferencias Corrientes	29.000
Ingresos Patrimoniales	11.021,66
Enajenacion de Inversiones Reales	0
Transferencias de Capital	146.898,67
Activos Financieros	0
Pasivos Financieros	0

### Ingresos



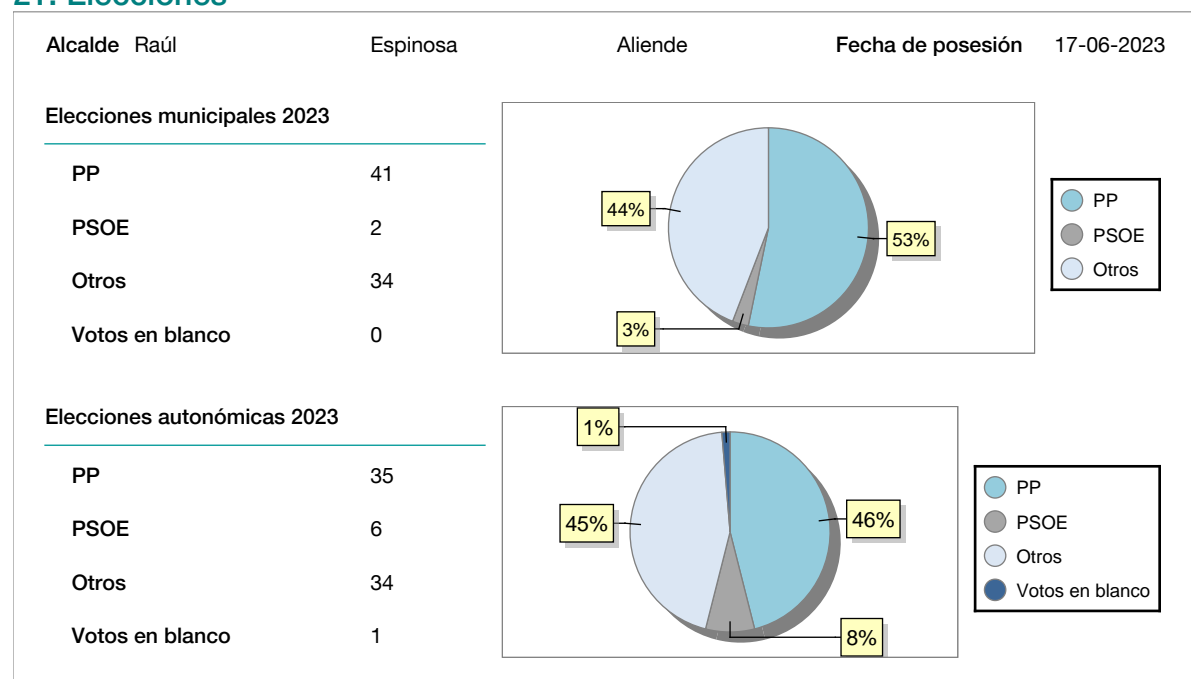
## 19. Educación - Curso 2024 / 2025 - Centros públicos

Educación Infantil 2º Ciclo, Primaria y Especial		ESO, Bachillerato y Ciclos Formativos	
Institución educativa		Institución educativa	
CRA	Sin centro rural agrupado	Centros	0
Colegios	0	<b>Alumnado</b>	
<b>Alumnado</b>		ESO	0
Alumnos	0	Bachillerato	0
		Ciclos Formativos	0
<b>Alumnos</b>			
SIN DATOS			

## 20. Educación - Curso 2024 / 2025 - Centros privados

Educación Infantil 2º Ciclo, Primaria y Especial		ESO, Bachillerato y Ciclos Formativos	
Institución educativa		Institución educativa	
Colegios	0	Centros	0
<b>Alumnado</b>		<b>Alumnado</b>	
Alumnos	0	ESO	0
		Bachillerato	0
		Ciclos Formativos	0
<b>Alumnos</b>			
SIN DATOS			

## 21. Elecciones



## 22. Renta Media

	2021	2022
Media de la renta por unidad de consumo	21.170	19.140
Renta neta media por hogar	28.221	27.188