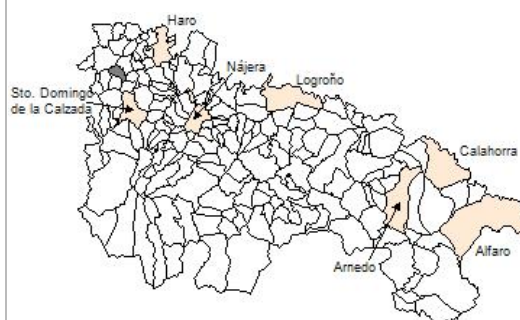


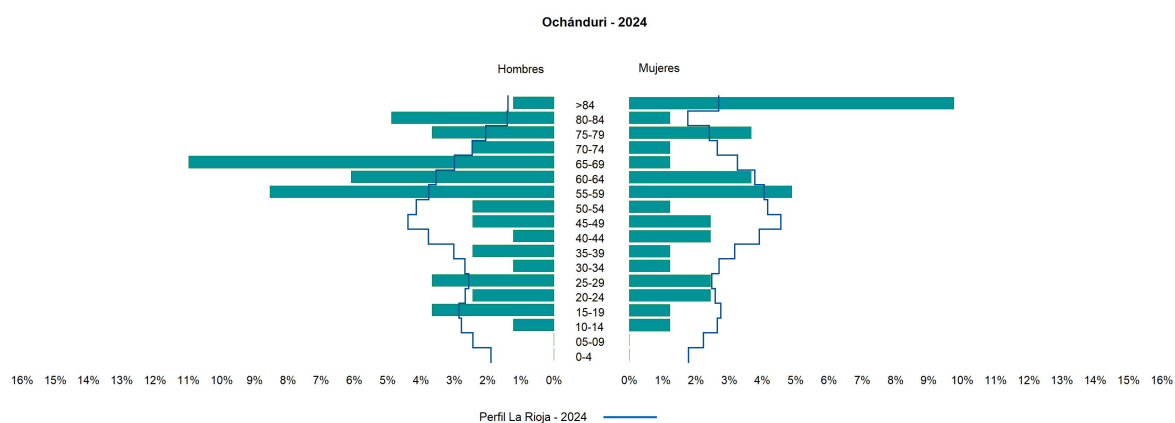
1. Datos Generales

Código INE	26109
Municipio	Ochánduri
Partido judicial	Haro
Zona de salud	Haro
Superficie municipal (Km2)	11,72
Altitud máx. del núcleo de población principal (m)	675
Distancia a la capital	58
Número de núcleos	2



2. Evolución Demográfica

Padrón	2022	2023	2024
Total	79	87	82
Hombres	48	51	48
Mujeres	31	36	34
Densidad	6,7	7,4	7,0
Extranjeros	9	9	9



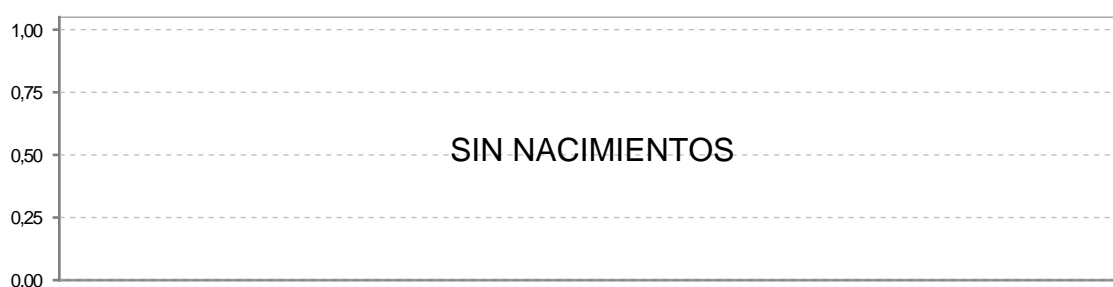
3. Índices y tasas de Población (1/1/2024)

	Ochánduri	La Rioja
Ratio de feminidad (Total Mujeres / Total Hombres) x 100	70,83	102,64
Índice de infancia (Pob. de 0 a 14 / Pob. Total) x 100	2,44	13,34
Índice de tendencia (Pob. de 0 a 4 / Pob. de 5 a 9) x 100		79,34
Índice de juventud (Pob. de 15 a 29 / Pob. total) x 100	15,85	15,32
Índice de longevidad (Pob. > 84 / Pob. > 64) x 100	27,27	17,48
Índice de vejez (Pob. >= 65 / Pob. Total) x 100	40,24	22,12
Tasa de dependencia ((Pob. < 16 + Pob. > 64) / Pob. de 16 a 64) x 100	78,26	57,66
Tasa de reemplazo (Pob. de 20 a 29 / Pob. de 55 a 64) x 100	47,37	68,84
Tasa de maternidad (Pob. de 0 a 4 / Mujeres de 15 a 49) x 100		17,20
Tasa de residentes extranjeros (Total extranjeros / Pob. Total) x 100	10,98	14,42

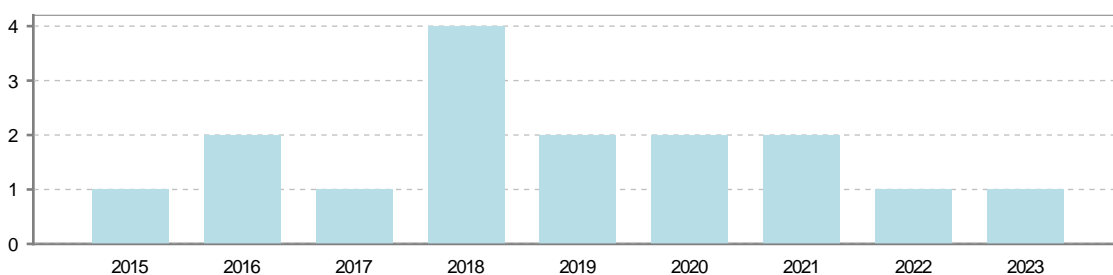
4. Movimiento Natural de la Población

	2018	2019	2020	2021	2022	2023
Nacimientos						
Defunciones	4	2	2	2	1	1
Matrimonios						
Crecimiento vegetativo	-4	-2	-2	-2	-1	-1

Nacimientos

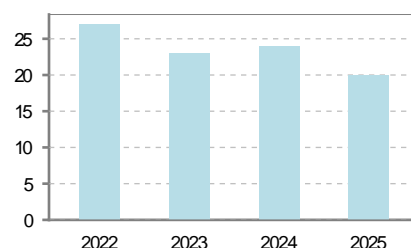


Defunciones

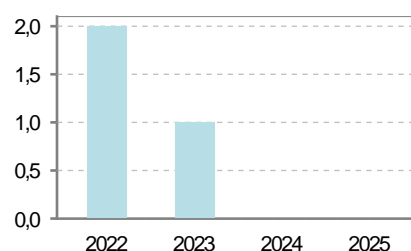


5. Mercado Laboral. (a 31 de marzo)

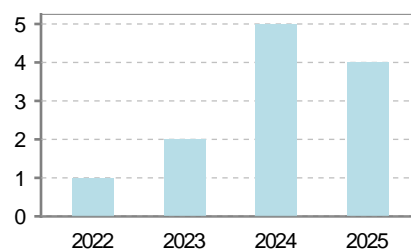
Afiliados	2022	2023	2024	2025
Total	27	23	24	20
R.General y otros	15	11	13	11
Autónomo no agrario	5	4	4	2
Autónomo agrario	7	8	7	7



Contratos	2022	2023	2024	2025
Total	2	1		
Hombres	2	1		
Mujeres				



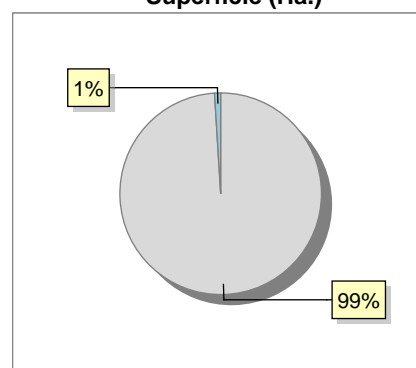
Paro registrado	2022	2023	2024	2025
Total	1	2	5	4
Hombres			1	
Mujeres	1	2	4	4



6. Catastro (2024)

Titulares		Unidades Urbanas	
Urbano	324	Industrial	138
Rústico	463	Residencial	165
Urbano/Rústico	659	Terciario y comercial	8
		Equipamiento	3
Unidades Rústicas		Suelo vacante	98
Parcelas	890	Edificio Singular	0
Subparcelas	1.190		
Valor Catastral Rústico		Superficie Urbana	
Valor (Miles de Euros)	3.960,7	Superficie edificada	7,61
		Superficie sin edificar	3,9

Superficie (Ha.)



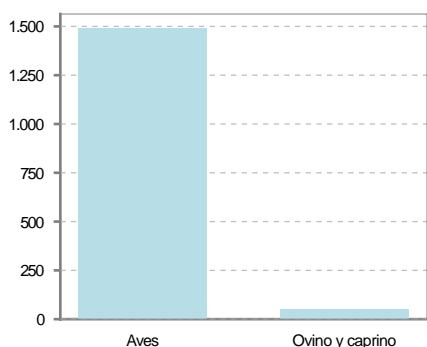
● Superficie rústica (Ha.)
● Superficie urbana (Ha.)

Valor Catastral Urbano (Miles de Euros)

Valor catastral del suelo	1.249,73
Valor catastral de la construcción	6.371,07

7. Ganadería (2024)

	Cabezas ganaderas	Unidades ganaderas
Aves	1.489	14,89
Gallinas	1.489	14,89
Pollos		
Bovinos		
Terneros de cebo		
Vacas de carne		
Vacas de ordeño		
Conejas		
Conejas		
Ovinos y Caprinos	49	7,35
Cabras	49	7,35
Ovejas		
Porcinos		
Cerdas		
Cerdos de cebo		



8. Distribución General del Terreno -Ha. (2023)

	Total	Regadío	Secano
Total Municipal	1.172	615	557
Tierras de cultivo	998	606	392
Barbecho y otras tierras	8	7	1
Cultivos herbáceos	933	574	359
Cultivos leñosos	57	25	32
Aprovechamiento pastos	27		27
Eriales	7		7
Pastizales permanentes	20		20
Prados permanentes			
Prados y pastizales naturales			
Superficie agraria no utilizada	44		44
Baldíos	43		43
Cultivos permanentes	1.		1
Superficies forestales arboladas	41	9	32
Espartizal			
Monte abierto			
Monte leñoso	10		10
Monte maderable	31	9	22
Superficie ni agraria ni forestal	62		62
Ríos y lagos	9		9
Superficie no agrícola	39		39
Terreno improductivo	14		14

9. Cultivos herbáceos -Ha. (2023)

	Secano	Regadío	Total
Total cultivos herbáceos	359	574	933
Cereales grano	320	347	667
Leguminosas grano	4	27	31
Patata		12	12
Cultivos industriales	25	143	168
Flores y plantas			
Cultivos forrajeros	10	20	30
Hortalizas		25	25

10. Cultivos leñosos -Ha. (2023)

	Secano	Regadío	Total
Total cultivos leñosos	32	25	57
Cítricos			
Frutales	1		1
Viñedo	29	10	39
Olivar	2	15	17
Otros cultivos leñosos			
Viveros			

11. Entidades Financieras

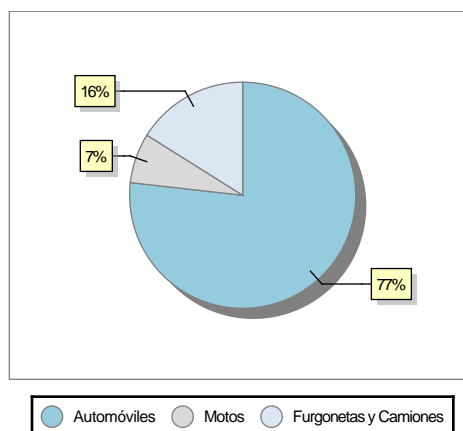
	2022	2023	2024
Entidades financieras de Depósito	0	0	0
Entidades Financieras de Crédito	0	0	0

12. Salud

	2022	2023	2024
Centros de salud	0	0	0
Consultorios	1	1	1
Farmacias	0	0	0
Botiquines	1	1	1

13. Parque de Vehículos

	2020	2021	2022	2023
Total vehículos	54	53	49	56
Automóviles	45	42	39	43
Motos	1	3	3	4
Furgonetas y Camiones	8	8	7	9
Autobuses	0	0	0	0
Tractores industriales	0	0	0	0
Otros vehículos	0	0	0	0



14. Espacios Deportivos

	2024
Campos de tiro	0
Campos de golf	0
Campos de fútbol	0
Rocodromos	0
Pistas de petanca	0
Pistas de padel	0
Pistas de atletismo	0
Piscinas cubiertas	0
Pistas de squash	0
Pistas polideportivas	0
Pistas de tenis	0
Piscinas al aire libre	0
Pabellones polideportivos	0
Pabellones con fronton	0
Frontones	1

15. Turismo (2024)

	Establecimientos	Habitaciones	Plazas
Hoteles			
Casas rurales			
Restaurantes	1		20
Hostales			
Pensiones			
Turismo activo			
Agencias de viajes			
Apartamentos			
Campings			
Albergues turísticos			
Viviendas de uso turístico			
Empresas organizadoras de congresos y reuniones			

16. Conectividad: Banda ancha Fija

Entidad Municipal	Caudal de Bajada	Fibra optica de centralita	Fibra optica hasta el Hogar
Ochánduri	6 Mb	NO	NO

17. Conectividad: Banda ancha Movil

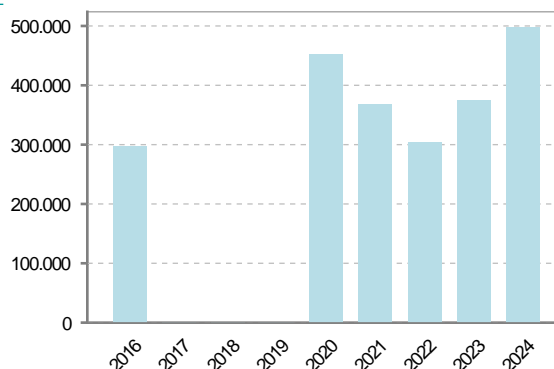
Entidad Municipal	Caudal de Bajada	UMTS
Ochánduri		NO

18. Presupuestos Municipales

Gastos por capitulos

Gastos de Personal	60.856,16
Gastos en Bienes Corrientes y Servicios	85.200
Gastos Financieros	780
Transferencias Corrientes	12.200
Inversiones Reales	276.600
Transferencias de Capital	37.897,46
Activos Financieros	0
Pasivos Financieros	25.325,8

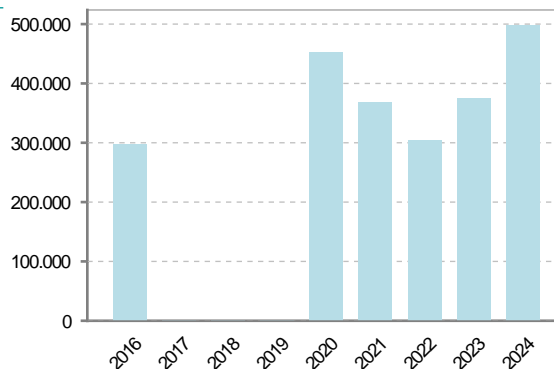
Gastos



Ingresos por capitulos

Impuestos Directos	60.100
Impuestos Indirectos	14.433,8
Tasas y Otros Ingresos	123.425,62
Transferencias Corrientes	10.500
Ingresos Patrimoniales	97.400
Enajenacion de Inversiones Reales	0
Transferencias de Capital	193.000
Activos Financieros	0
Pasivos Financieros	0

Ingresos



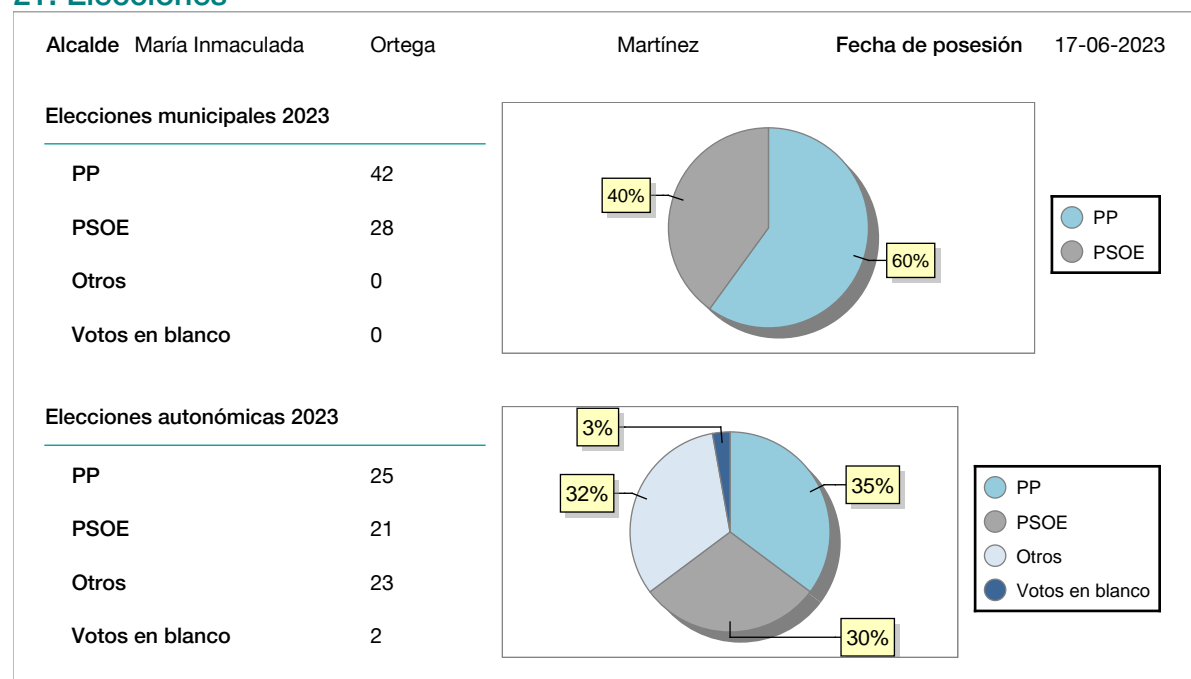
19. Educación - Curso 2024 / 2025 - Centros públicos

Educación Infantil 2º Ciclo, Primaria y Especial		ESO, Bachillerato y Ciclos Formativos	
Institución educativa		Institución educativa	
CRA	Sin centro rural agrupado	Centros	0
Colegios	0	Alumnado	
Alumnado		ESO	0
Alumnos	0	Bachillerato	0
		Ciclos Formativos	0
Alumnos			
SIN DATOS			

20. Educación - Curso 2024 / 2025 - Centros privados

Educación Infantil 2º Ciclo, Primaria y Especial		ESO, Bachillerato y Ciclos Formativos	
Institución educativa		Institución educativa	
Colegios	0	Centros	0
Alumnado		Alumnado	
Alumnos	0	ESO	0
		Bachillerato	0
		Ciclos Formativos	0
Alumnos			
SIN DATOS			

21. Elecciones



22. Renta Media

	2021	2022
Media de la renta por unidad de consumo		
Renta neta media por hogar	27.693	28.587