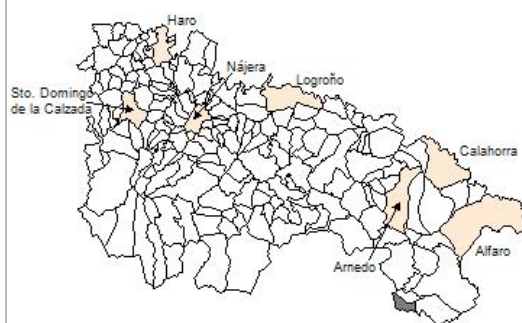


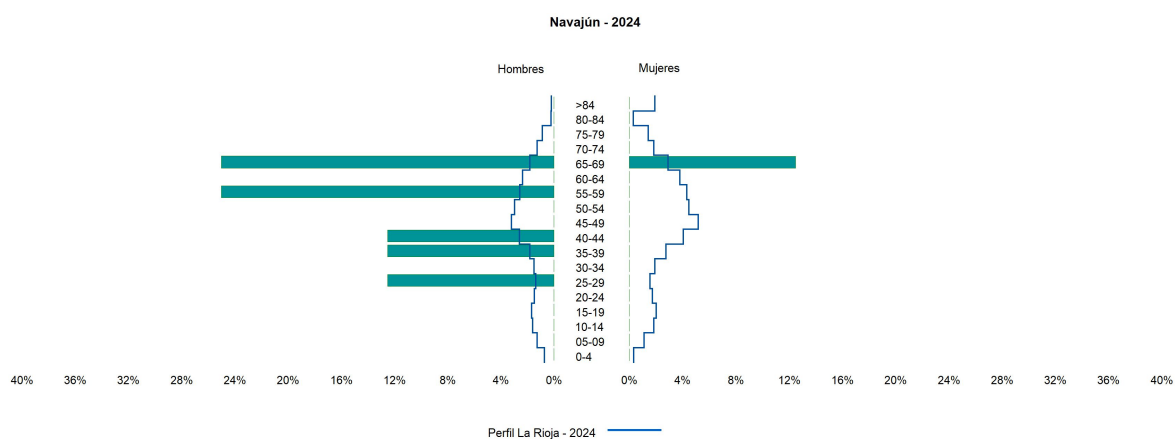
1. Datos Generales

| | |
|--|------------------------|
| Código INE | 26104 |
| Municipio | Navajún |
| Partido judicial | Calahorra |
| Zona de salud | Cervera del Río Alhama |
| Superficie municipal (Km2) | 16,38 |
| Altitud máx. del núcleo de población principal (m) | 924 |
| Distancia a la capital | 96 |
| Número de núcleos | 2 |



2. Evolución Demográfica

| Padrón | 2022 | 2023 | 2024 |
|-------------|------|------|------|
| Total | 9 | 8 | 8 |
| Hombres | 7 | 7 | 7 |
| Mujeres | 2 | 1 | 1 |
| Densidad | 0,5 | 0,5 | 0,5 |
| Extranjeros | | | 1 |



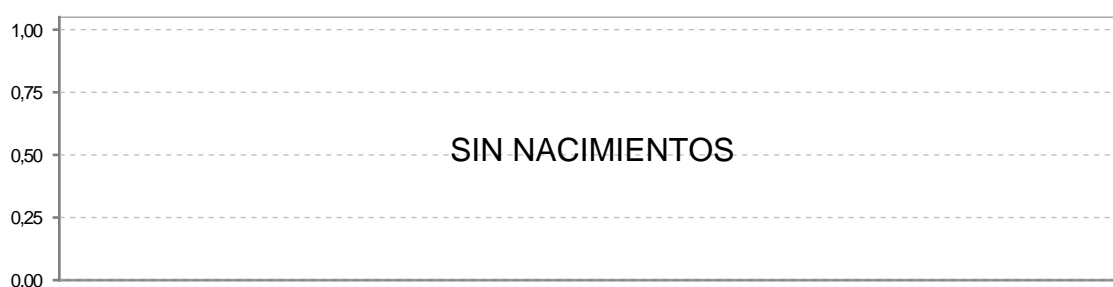
3. Índices y tasas de Población (1/1/2024)

| | Navajún | La Rioja |
|---|---------|----------|
| Ratio de feminidad (Total Mujeres / Total Hombres) x 100 | 14,29 | 102,64 |
| Índice de infancia (Pob. de 0 a 14 / Pob. Total) x 100 | | 13,34 |
| Índice de tendencia (Pob. de 0 a 4 / Pob. de 5 a 9) x 100 | | 79,34 |
| Índice de juventud (Pob. de 15 a 29 / Pob. total) x 100 | 12,50 | 15,32 |
| Índice de longevidad (Pob. > 84 / Pob. > 64) x 100 | | 17,48 |
| Índice de vejez (Pob. >= 65 / Pob. Total) x 100 | 37,50 | 22,12 |
| Tasa de dependencia ((Pob. < 16 + Pob. > 64) / Pob. de 16 a 64) x 100 | 60,00 | 57,66 |
| Tasa de reemplazo (Pob. de 20 a 29 / Pob. de 55 a 64) x 100 | 50,00 | 68,84 |
| Tasa de maternidad (Pob. de 0 a 4 / Mujeres de 15 a 49) x 100 | | 17,20 |
| Tasa de residentes extranjeros (Total extranjeros / Pob. Total) x 100 | 12,50 | 14,42 |

4. Movimiento Natural de la Población

| | 2018 | 2019 | 2020 | 2021 | 2022 | 2023 |
|-------------------------------|------|------|------|------|------|------|
| Nacimientos | | | | | | |
| Defunciones | 1 | | | | | |
| Matrimonios | | | | | | |
| Crecimiento vegetativo | -1 | | | | | |

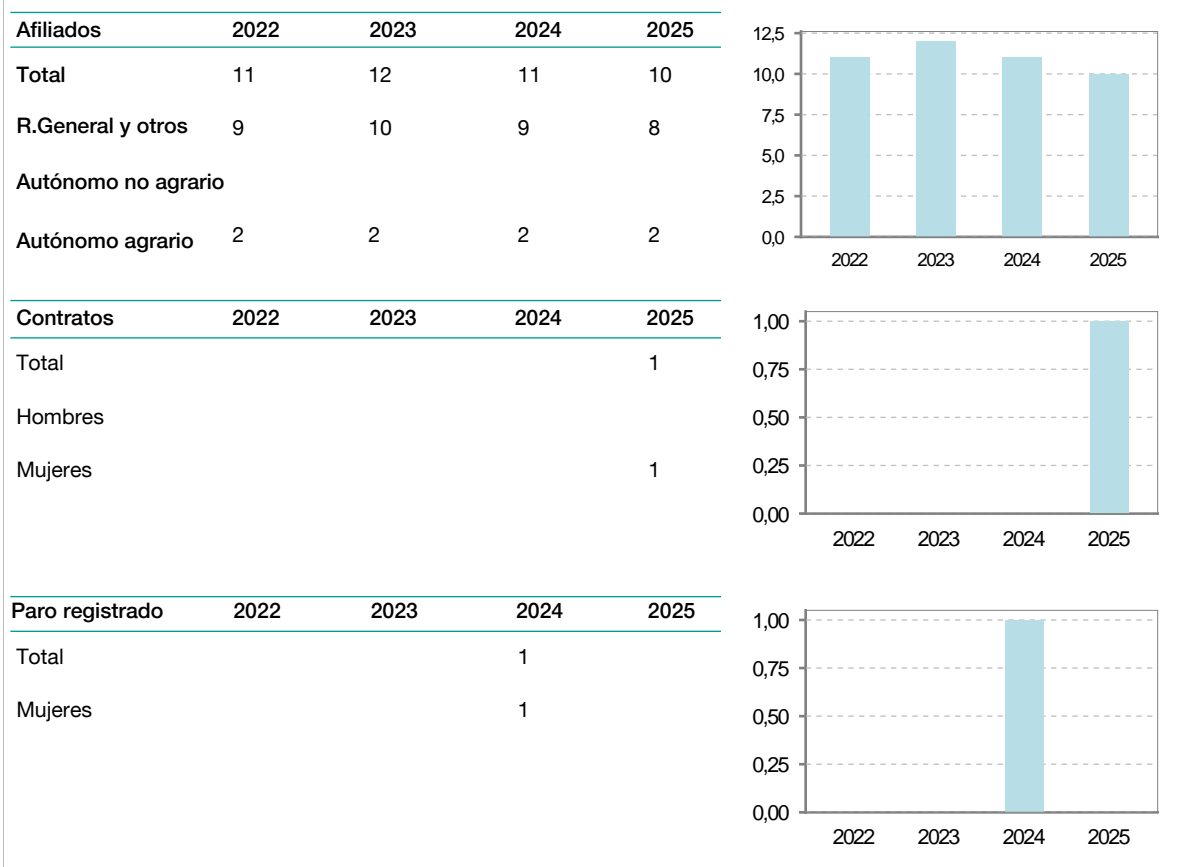
Nacimientos



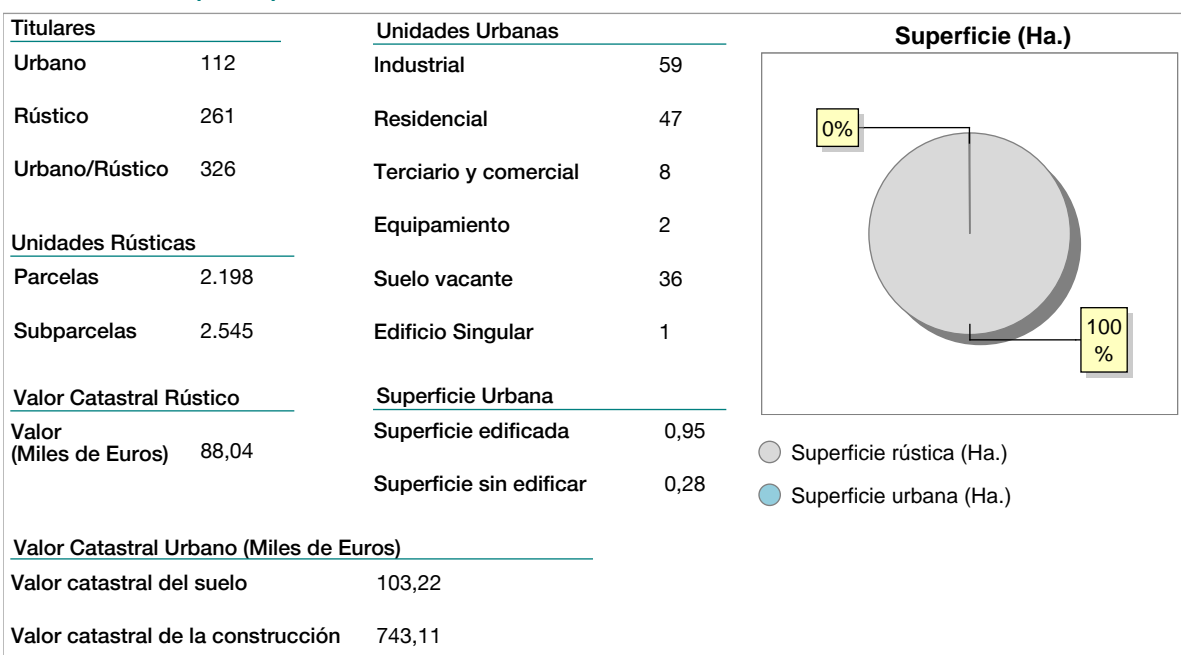
Defunciones



5. Mercado Laboral. (a 31 de marzo)



6. Catastro (2024)



7. Ganadería (2024)

| | Cabezas ganaderas | Unidades ganaderas |
|--------------------------|-------------------|--------------------|
| Aves | | |
| Gallinas | | |
| Pollos | | |
| Bovinos | | |
| Terneros de cebo | | |
| Vacas de carne | | |
| Vacas de ordeño | | |
| Conejas | | |
| Conejas | | |
| Ovinos y Caprinos | | |
| Cabras | | |
| Ovejas | | |
| Porcinos | | |
| Cerdas | | |
| Cerdos de cebo | | |



8. Distribución General del Terreno -Ha. (2023)

| | Total | Regadío | Secano |
|--|-------|---------|--------|
| Total Municipal | 1.637 | 3 | 1.634 |
| Tierras de cultivo | 161 | 1 | 160 |
| Barbecho y otras tierras | 55 | | 55 |
| Cultivos herbáceos | 105 | 1 | 104 |
| Cultivos leñosos | 1 | | 1 |
| Aprovechamiento pastos | 123 | | 123 |
| Eriales | 33 | | 33 |
| Pastizales permanentes | 90 | | 90 |
| Prados permanentes | | | |
| Prados y pastizales naturales | | | |
| Superficie agraria no utilizada | 23 | | 23 |
| Baldíos | 23 | | 23 |
| Cultivos permanentes | .. | | |
| Superficies forestales arboladas | 1.288 | 2 | 1.286 |
| Espartizal | | | |
| Monte abierto | | | |
| Monte leñoso | 1.151 | | 1.151 |
| Monte maderable | 137 | 2 | 135 |
| Superficie ni agraria ni forestal | 42 | | 42 |
| Ríos y lagos | 3 | | 3 |
| Superficie no agrícola | 30 | | 30 |
| Terreno improductivo | 9 | | 9 |

9. Cultivos herbáceos -Ha. (2023)

| | Secano | Regadío | Total |
|---------------------------------|--------|---------|-------|
| Total cultivos herbáceos | 104 | 1 | 105 |
| Cereales grano | 66 | 1 | 67 |
| Leguminosas grano | 38 | | 38 |
| Patata | | | |
| Cultivos industriales | | | |
| Flores y plantas | | | |
| Cultivos forrajeros | | | |
| Hortalizas | | | |

10. Cultivos leñosos -Ha. (2023)

| | Secano | Regadío | Total |
|-------------------------------|--------|---------|-------|
| Total cultivos leñosos | 1 | | 1 |
| Cítricos | | | |
| Frutales | 1 | | 1 |
| Viñedo | | | |
| Olivar | | | |
| Otros cultivos leñosos | | | |
| Viveros | | | |

11. Entidades Financieras

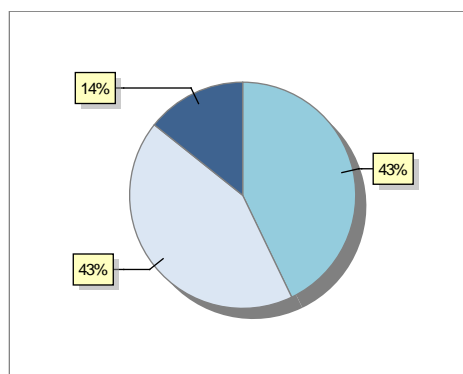
| | 2022 | 2023 | 2024 |
|-----------------------------------|------|------|------|
| Entidades financieras de Depósito | 0 | 0 | 0 |
| Entidades Financieras de Crédito | 0 | 0 | 0 |

12. Salud

| | 2022 | 2023 | 2024 |
|------------------|------|------|------|
| Centros de salud | 0 | 0 | 0 |
| Consultorios | 0 | 0 | 0 |
| Farmacias | 0 | 0 | 0 |
| Botiquines | 0 | 0 | 0 |

13. Parque de Vehículos

| | 2020 | 2021 | 2022 | 2023 |
|------------------------|------|------|------|------|
| Total vehículos | 22 | 22 | 22 | 21 |
| Automóviles | 10 | 10 | 10 | 9 |
| Motos | 0 | 0 | 0 | 0 |
| Furgonetas y Camiones | 9 | 9 | 9 | 9 |
| Autobuses | 0 | 0 | 0 | 0 |
| Tractores industriales | 0 | 0 | 0 | 0 |
| Otros vehículos | 3 | 3 | 3 | 3 |



● Automóviles
 ● Furgonetas y Camiones
 ● Otros vehículos

14. Espacios Deportivos

| | 2024 |
|---------------------------|------|
| Campos de tiro | 0 |
| Campos de golf | 0 |
| Campos de fútbol | 0 |
| Rocodromos | 0 |
| Pistas de petanca | 0 |
| Pistas de padel | 0 |
| Pistas de atletismo | 0 |
| Piscinas cubiertas | 0 |
| Pistas de squash | 0 |
| Pistas polideportivas | 0 |
| Pistas de tenis | 0 |
| Piscinas al aire libre | 0 |
| Pabellones polideportivos | 0 |
| Pabellones con fronton | 0 |
| Frontones | 0 |

15. Turismo (2024)

| | Establecimientos | Habitaciones | Plazas |
|---|------------------|--------------|--------|
| Hoteles | | | |
| Casas rurales | | | |
| Restaurantes | | | |
| Hostales | | | |
| Pensiones | | | |
| Turismo activo | | | |
| Agencias de viajes | | | |
| Apartamentos | | | |
| Campings | | | |
| Albergues turísticos | | | |
| Viviendas de uso turístico | | | |
| Empresas organizadoras de congresos y reuniones | | | |

16. Conectividad: Banda ancha Fija

| Entidad Municipal | Caudal de Bajada | Fibra optica de centralita | Fibra optica hasta el Hogar |
|-------------------|------------------|----------------------------|-----------------------------|
| Navajún | <1Mb | NO | NO |

17. Conectividad: Banda ancha Movil

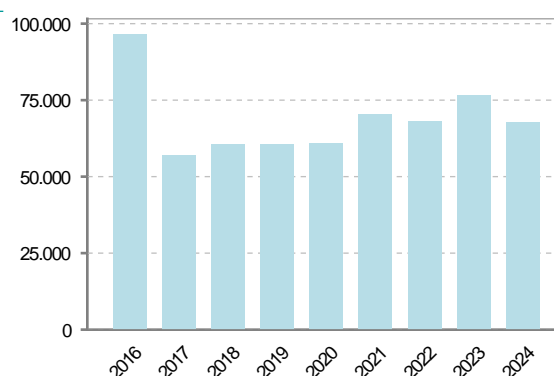
| Entidad Municipal | Caudal de Bajada | UMTS |
|-------------------|------------------|------|
| Navajún | | NO |

18. Presupuestos Municipales

Gastos por capitulos

| | |
|---|-----------|
| Gastos de Personal | 13.289,66 |
| Gastos en Bienes Corrientes y Servicios | 29.200 |
| Gastos Financieros | 0 |
| Transferencias Corrientes | 900 |
| Inversiones Reales | 24.494,68 |
| Transferencias de Capital | 0 |
| Activos Financieros | 0 |
| Pasivos Financieros | 0 |

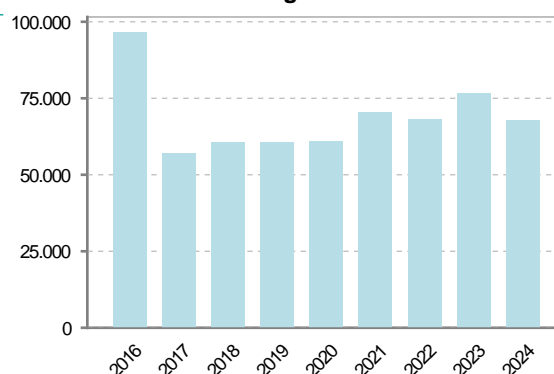
Gastos



Ingresos por capitulos

| | |
|-----------------------------------|-----------|
| Impuestos Directos | 9.500 |
| Impuestos Indirectos | 100 |
| Tasas y Otros Ingresos | 19.489,66 |
| Transferencias Corrientes | 16.785,91 |
| Ingresos Patrimoniales | 3.500 |
| Enajenacion de Inversiones Reales | 0 |
| Transferencias de Capital | 18.508,77 |
| Activos Financieros | 0 |
| Pasivos Financieros | 0 |

Ingresos



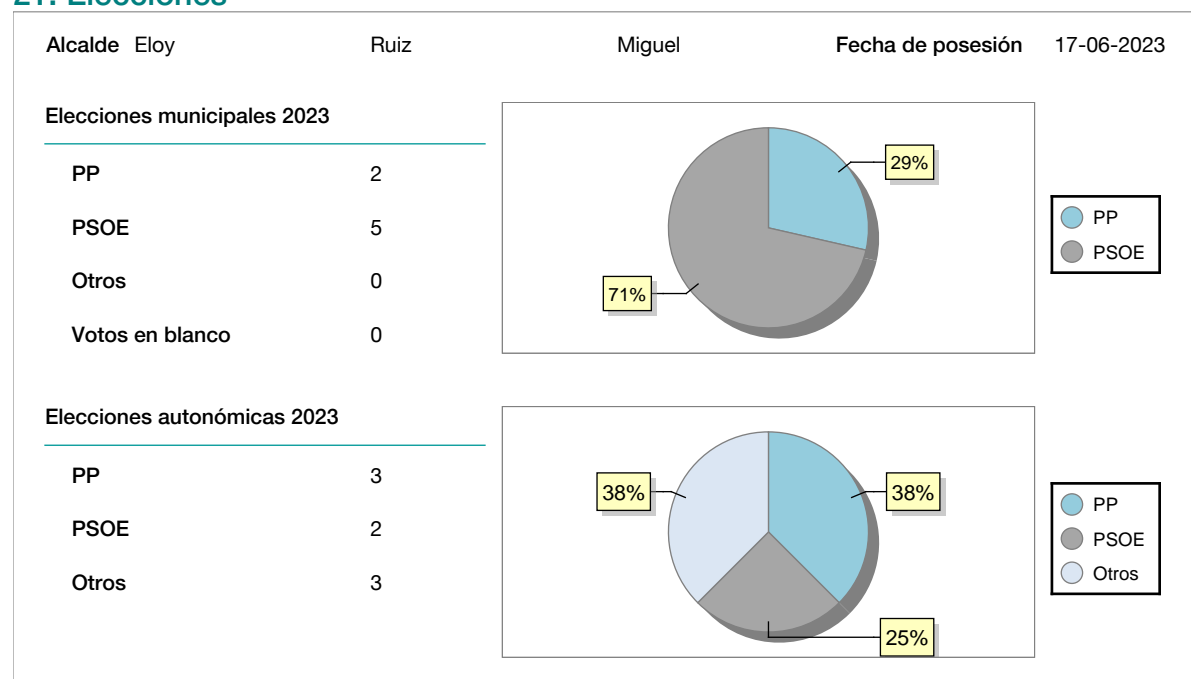
19. Educación - Curso 2024 / 2025 - Centros públicos

| Educación Infantil 2º Ciclo, Primaria y Especial | | ESO, Bachillerato y Ciclos Formativos | |
|--|---------------------------|---------------------------------------|---|
| Institución educativa | | Institución educativa | |
| CRA | Sin centro rural agrupado | Centros | 0 |
| Colegios | 0 | Alumnado | |
| Alumnado | | ESO | 0 |
| Alumnos | 0 | Bachillerato | 0 |
| | | Ciclos Formativos | 0 |
| Alumnos | | | |
| SIN DATOS | | | |

20. Educación - Curso 2024 / 2025 - Centros privados

| Educación Infantil 2º Ciclo, Primaria y Especial | | ESO, Bachillerato y Ciclos Formativos | |
|--|---|---------------------------------------|---|
| Institución educativa | | Institución educativa | |
| Colegios | 0 | Centros | 0 |
| Alumnado | | Alumnado | |
| Alumnos | 0 | ESO | 0 |
| | | Bachillerato | 0 |
| | | Ciclos Formativos | 0 |
| Alumnos | | | |
| SIN DATOS | | | |

21. Elecciones



22. Renta Media

| | 2021 | 2022 |
|---|--------|------|
| Media de la renta por unidad de consumo | | |
| Renta neta media por hogar | 27.693 | |