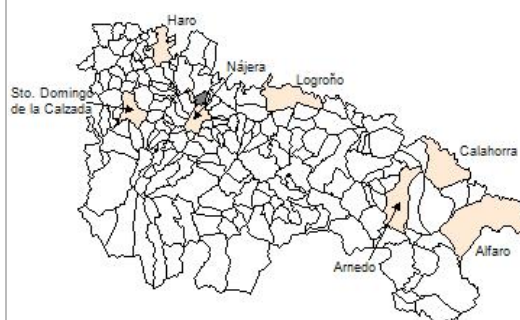


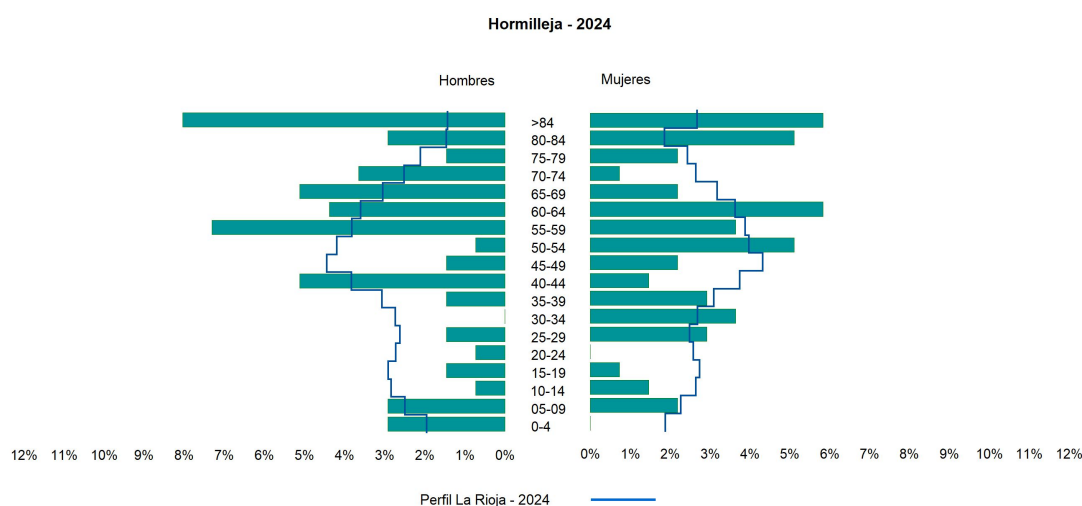
1. Datos Generales

Código INE	26076
Municipio	Hormilleja
Partido judicial	Logroño
Zona de salud	Nájera
Superficie municipal (Km2)	7,44
Altitud máx. del núcleo de población principal (m)	496
Distancia a la capital	33
Número de núcleos	2



2. Evolución Demográfica

Padrón	2022	2023	2024
Total	132	133	137
Hombres	66	70	71
Mujeres	66	63	66
Densidad	17,7	17,9	18,4
Extranjeros	11	11	13




3. Índices y tasas de Población (1/1/2024)

	Hormilleja	La Rioja
Ratio de feminidad (Total Mujeres / Total Hombres) x 100	92,96	102,64
Índice de infancia (Pob. de 0 a 14 / Pob. Total) x 100	10,22	13,34
Índice de tendencia (Pob. de 0 a 4 / Pob. de 5 a 9) x 100	57,14	79,34
Índice de juventud (Pob. de 15 a 29 / Pob. total) x 100	7,30	15,32
Índice de longevidad (Pob. > 84 / Pob. > 64) x 100	37,25	17,48
Índice de vejez (Pob. >= 65 / Pob. Total) x 100	37,23	22,12
Tasa de dependencia ((Pob. < 16 + Pob. > 64) / Pob. de 16 a 64) x 100	90,28	57,66
Tasa de reemplazo (Pob. de 20 a 29 / Pob. de 55 a 64) x 100	24,14	68,84
Tasa de maternidad (Pob. de 0 a 4 / Mujeres de 15 a 49) x 100	21,05	17,20
Tasa de residentes extranjeros (Total extranjeros / Pob. Total) x 100	9,49	14,42

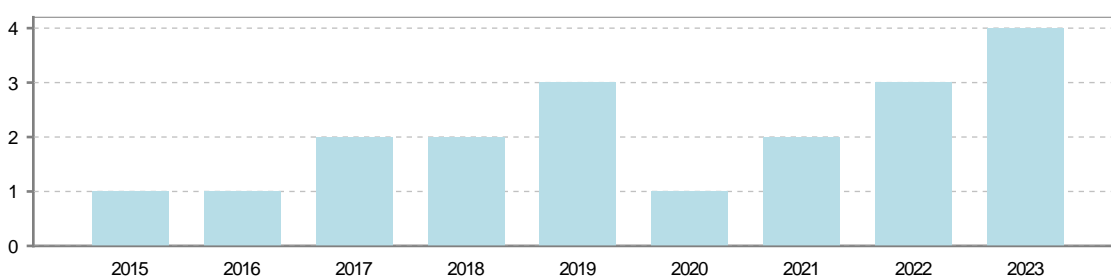
4. Movimiento Natural de la Población

	2018	2019	2020	2021	2022	2023
Nacimientos					1	
Defunciones	2	3	1	2	3	4
Matrimonios						
Crecimiento vegetativo	-2	-3	-1	-2	-2	-4

Nacimientos

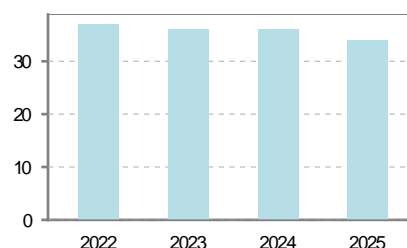


Defunciones

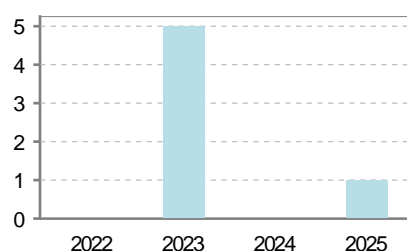


5. Mercado Laboral. (a 31 de marzo)

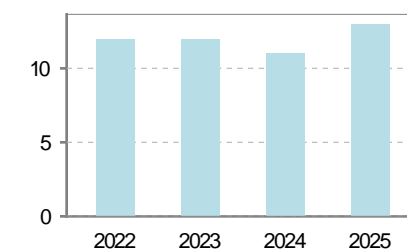
Afiliados	2022	2023	2024	2025
Total	37	36	36	34
R.General y otros	15	15	15	14
Autónomo no agrario	9	9	9	9
Autónomo agrario	13	12	12	11



Contratos	2022	2023	2024	2025
Total		5		1
Hombres		5		
Mujeres				1



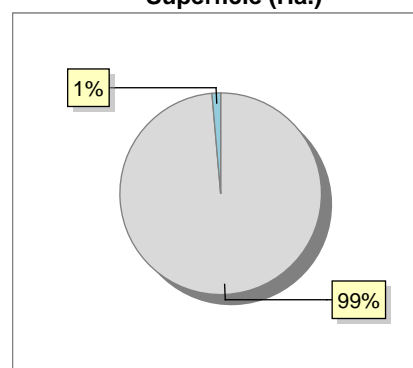
Paro registrado	2022	2023	2024	2025
Total	12	12	11	13
Hombres	2	2	2	3
Mujeres	10	10	9	10



6. Catastro (2024)

Titulares		Unidades Urbanas	
Urbano	356	Industrial	79
Rústico	446	Residencial	191
Urbano/Rústico	637	Terciario y comercial	16
		Equipamiento	7
Unidades Rústicas		Suelo vacante	85
Parcelas	2.616	Edificio Singular	1
Subparcelas	2.717		
Valor Catastral Rústico		Superficie Urbana	
Valor (Miles de Euros)	2.126,76	Superficie edificada	7,96
		Superficie sin edificar	2,29
Valor Catastral Urbano (Miles de Euros)			
Valor catastral del suelo			5.443,53
Valor catastral de la construcción			6.220,31

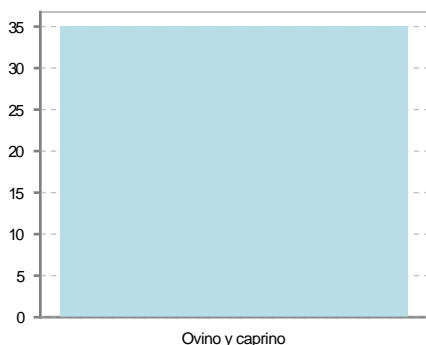
Superficie (Ha.)



● Superficie rústica (Ha.)
● Superficie urbana (Ha.)

7. Ganadería (2024)

	Cabezas ganaderas	Unidades ganaderas
Aves		
Gallinas		
Pollos		
Bovinos		
Terneros de cebo		
Vacas de carne		
Vacas de ordeño		
Conejas		
Conejas		
Ovinos y Caprinos	35	5,25
Cabras	22	3,30
Ovejas	13	1,95
Porcinos		
Cerdas		
Cerdos de cebo		



8. Distribución General del Terreno -Ha. (2023)

	Total	Regadío	Secano
Total Municipal	744	230	514
Tierras de cultivo	490	165	325
Barbecho y otras tierras	36	4	32
Cultivos herbáceos	197	60	137
Cultivos leñosos	257	101	156
Aprovechamiento pastos	14		14
Eriales	4		4
Pastizales permanentes	10		10
Prados permanentes			
Prados y pastizales naturales			
Superficie agraria no utilizada	35		35
Baldíos	32		32
Cultivos permanentes	3.		3
Superficies forestales arboladas	139	65	74
Espartizal			
Monte abierto			
Monte leñoso	68		68
Monte maderable	71	65	6
Superficie ni agraria ni forestal	66		66
Ríos y lagos	20		20
Superficie no agrícola	45		45
Terreno improductivo	1		1

9. Cultivos herbáceos -Ha. (2023)

	Secano	Regadío	Total
Total cultivos herbáceos	137	60	197
Cereales grano	115	47	162
Leguminosas grano	12	2	14
Patata		1	1
Cultivos industriales	6		6
Flores y plantas			
Cultivos forrajeros	4	3	7
Hortalizas		7	7

10. Cultivos leñosos -Ha. (2023)

	Secano	Regadío	Total
Total cultivos leñosos	156	101	257
Cítricos			
Frutales	2		2
Viñedo	148	98	246
Olivar	6	2	8
Otros cultivos leñosos		1	1
Viveros			

11. Entidades Financieras

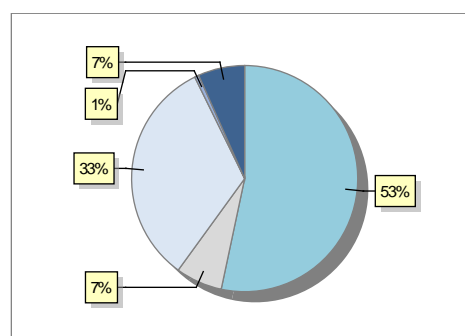
	2022	2023	2024
Entidades financieras de Depósito	0	0	0
Entidades Financieras de Crédito	0	0	0

12. Salud

	2022	2023	2024
Centros de salud	0	0	0
Consultorios	1	1	1
Farmacias	0	0	0
Botiquines	1	1	1

13. Parque de Vehículos

	2020	2021	2022	2023
Total vehículos	163	160	157	165
Automóviles	81	83	85	88
Motos	10	10	10	11
Furgonetas y Camiones	59	55	51	54
Autobuses	0	0	0	0
Tractores industriales	1	1	1	1
Otros vehículos	12	11	10	11



● Automóviles
 ● Motos
 ● Furgonetas y Camiones
 ● Tractores industriales
 ● Otros vehículos

14. Espacios Deportivos

	2024
Campos de tiro	0
Campos de golf	0
Campos de fútbol	0
Rocodromos	0
Pistas de petanca	0
Pistas de padel	0
Pistas de atletismo	0
Piscinas cubiertas	0
Pistas de squash	0
Pistas polideportivas	1
Pistas de tenis	0
Piscinas al aire libre	1
Pabellones polideportivos	0
Pabellones con fronton	0
Frontones	1

15. Turismo (2024)

	Establecimientos	Habitaciones	Plazas
Hoteles			
Casas rurales			
Restaurantes	1		45
Hostales			
Pensiones			
Turismo activo			
Agencias de viajes			
Apartamentos			
Campings			
Albergues turísticos			
Viviendas de uso turístico	1		
Empresas organizadoras de congresos y reuniones			

16. Conectividad: Banda ancha Fija

Entidad Municipal	Caudal de Bajada	Fibra optica de centralita	Fibra optica hasta el Hogar
Hormilleja	1 Mb	NO	NO

17. Conectividad: Banda ancha Movil

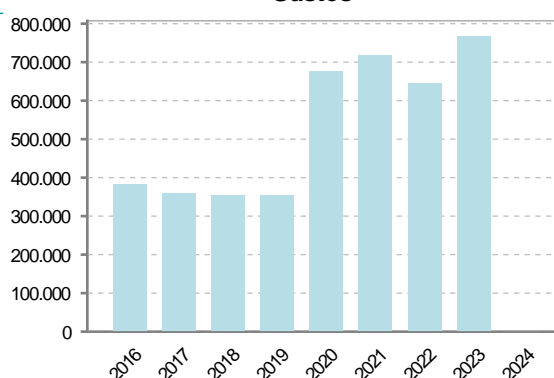
Entidad Municipal	Caudal de Bajada	UMTS
Hormilleja		NO

18. Presupuestos Municipales

Gastos por capitulos

Gastos de Personal	0
Gastos en Bienes Corrientes y Servicios	0
Gastos Financieros	0
Transferencias Corrientes	0
Inversiones Reales	0
Transferencias de Capital	0
Activos Financieros	0
Pasivos Financieros	0

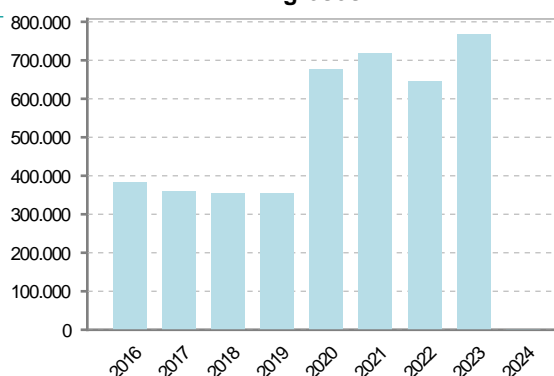
Gastos



Ingresos por capitulos

Impuestos Directos	0
Impuestos Indirectos	0
Tasas y Otros Ingresos	0
Transferencias Corrientes	0
Ingresos Patrimoniales	0
Enajenacion de Inversiones Reales	0
Transferencias de Capital	0
Activos Financieros	0
Pasivos Financieros	0

Ingresos



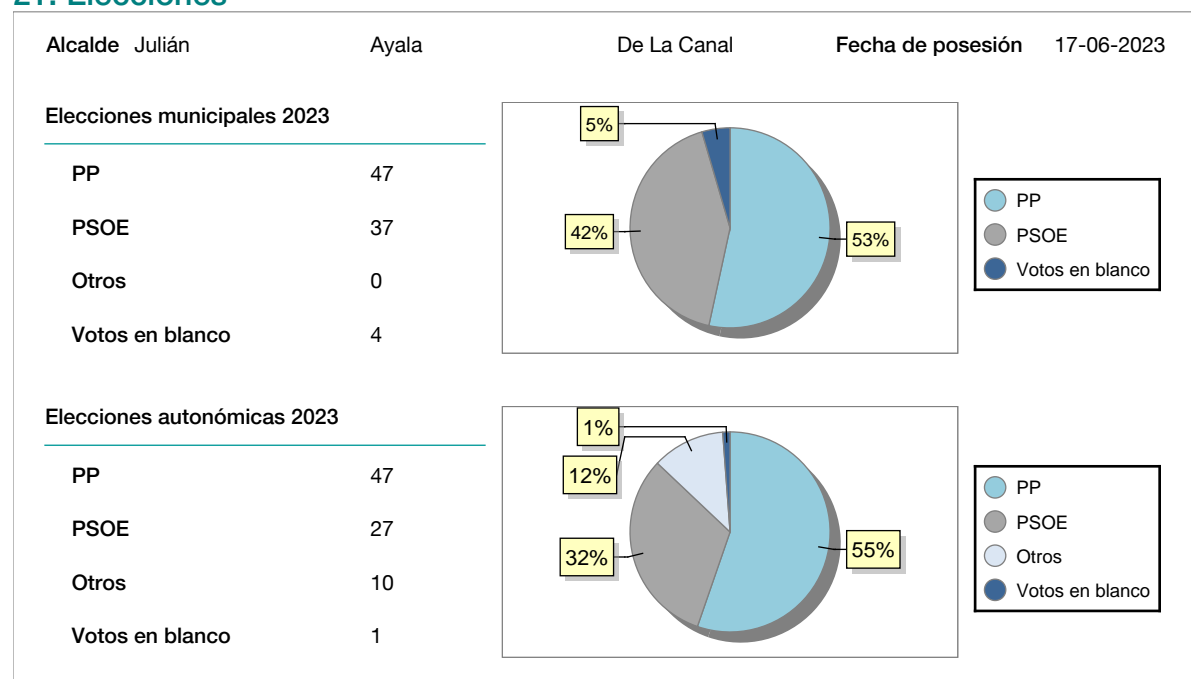
19. Educación - Curso 2024 / 2025 - Centros públicos

Educación Infantil 2º Ciclo, Primaria y Especial		ESO, Bachillerato y Ciclos Formativos	
Institución educativa		Institución educativa	
CRA	Sin centro rural agrupado	Centros	0
Colegios	0	Alumnado	
Alumnado		ESO	0
Alumnos	0	Bachillerato	0
		Ciclos Formativos	0
Alumnos			
<div>SIN DATOS</div>			

20. Educación - Curso 2024 / 2025 - Centros privados

Educación Infantil 2º Ciclo, Primaria y Especial		ESO, Bachillerato y Ciclos Formativos	
Institución educativa		Institución educativa	
Colegios	0	Centros	0
Alumnado		Alumnado	
Alumnos	0	ESO	0
		Bachillerato	0
		Ciclos Formativos	0
Alumnos			
<div>SIN DATOS</div>			

21. Elecciones



22. Renta Media

	2021	2022
Media de la renta por unidad de consumo	14.514	14.976
Renta neta media por hogar	21.586	22.257