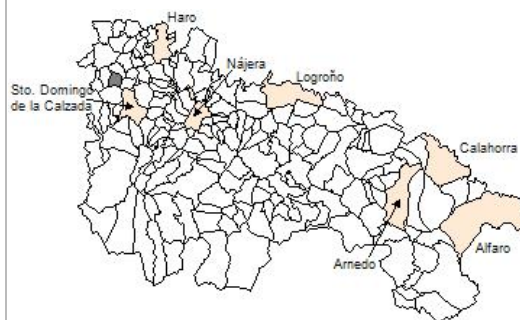


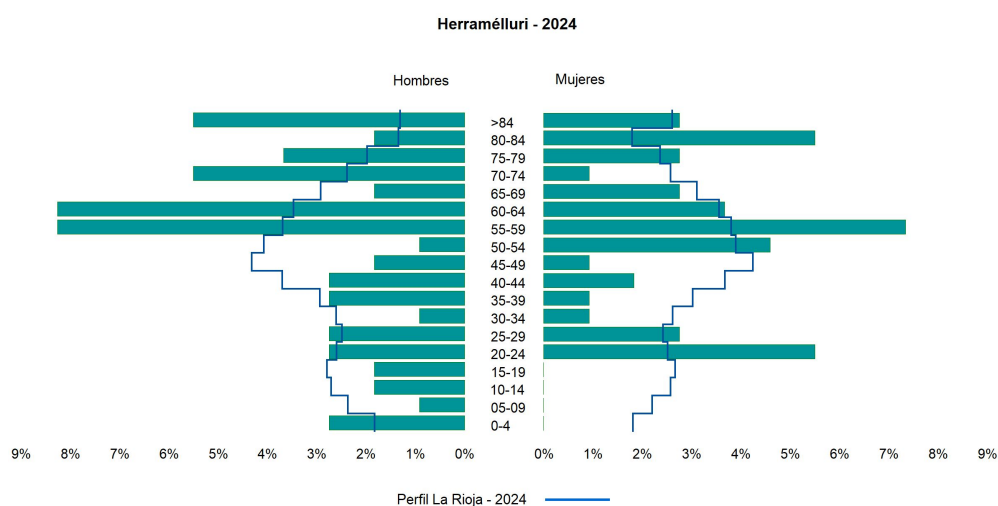
1. Datos Generales

Código INE	26073
Municipio	Herramélluri
Partido judicial	Haro
Zona de salud	Santo Domingo de la Calzada
Superficie municipal (Km2)	10,88
Altitud máx. del núcleo de población principal (m)	570
Distancia a la capital	55
Número de núcleos	4



2. Evolución Demográfica

Padrón	2022	2023	2024
Total	105	108	109
Hombres	56	58	62
Mujeres	49	50	47
Densidad	9,7	9,9	10,0
Extranjeros	12	14	18



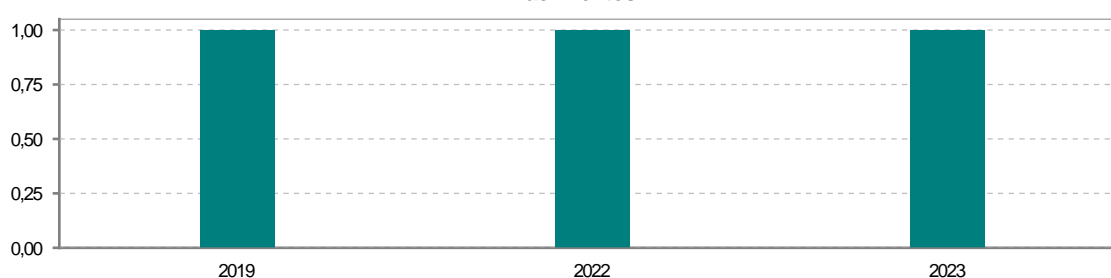
3. Índices y tasas de Población (1/1/2024)

	Herramélluri	La Rioja
Ratio de feminidad (Total Mujeres / Total Hombres) x 100	75,81	102,64
Índice de infancia (Pob. de 0 a 14 / Pob. Total) x 100	5,50	13,34
Índice de tendencia (Pob. de 0 a 4 / Pob. de 5 a 9) x 100	300,00	79,34
Índice de juventud (Pob. de 15 a 29 / Pob. total) x 100	15,60	15,32
Índice de longevidad (Pob. > 84 / Pob. > 64) x 100	25,00	17,48
Índice de vejez (Pob. >= 65 / Pob. Total) x 100	33,03	22,12
Tasa de dependencia ((Pob. < 16 + Pob. > 64) / Pob. de 16 a 64) x 100	62,69	57,66
Tasa de reemplazo (Pob. de 20 a 29 / Pob. de 55 a 64) x 100	50,00	68,84
Tasa de maternidad (Pob. de 0 a 4 / Mujeres de 15 a 49) x 100	21,43	17,20
Tasa de residentes extranjeros (Total extranjeros / Pob. Total) x 100	16,51	14,42

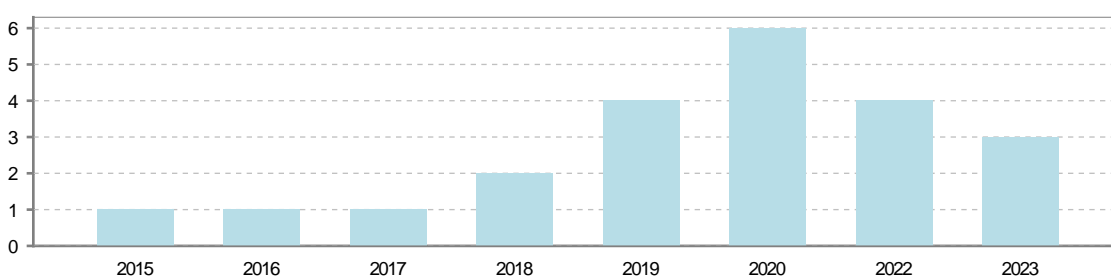
4. Movimiento Natural de la Población

	2018	2019	2020	2021	2022	2023
Nacimientos		1			1	1
Defunciones	2	4	6		4	3
Matrimonios						1
Crecimiento vegetativo	-2	-3	-6		-3	-2

Nacimientos

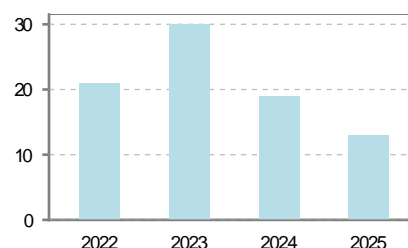


Defunciones

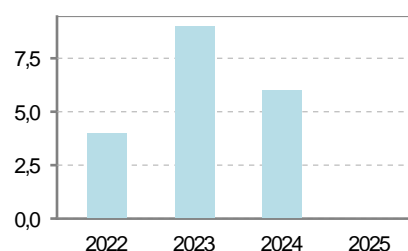


5. Mercado Laboral. (a 31 de marzo)

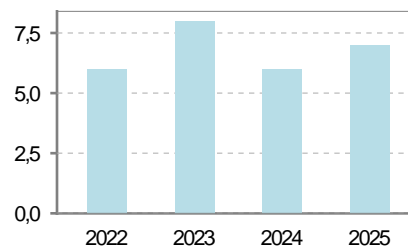
Afiliados	2022	2023	2024	2025
Total	21	30	19	13
R.General y otros	15	23	13	9
Autónomo no agrario	3	4	4	3
Autónomo agrario	3	3	2	1



Contratos	2022	2023	2024	2025
Total	4	9	6	
Hombres	1	8	6	
Mujeres	3	1		



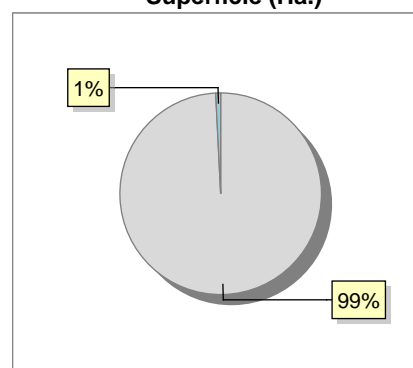
Paro registrado	2022	2023	2024	2025
Total	6	8	6	7
Hombres	4	5	3	4
Mujeres	2	3	3	3



6. Catastro (2024)

Titulares		Unidades Urbanas	
Urbano	386	Industrial	139
Rústico	534	Residencial	205
Urbano/Rústico	743	Terciario y comercial	16
		Equipamiento	9
Unidades Rústicas		Suelo vacante	59
Parcelas	1.458	Edificio Singular	2
Subparcelas	1.549		
Valor Catastral Rústico		Superficie Urbana	
Valor (Miles de Euros)	1.538,77	Superficie edificada	6,07
		Superficie sin edificar	2,36
Valor Catastral Urbano (Miles de Euros)			
Valor catastral del suelo			1.417,94
Valor catastral de la construcción			5.389,44

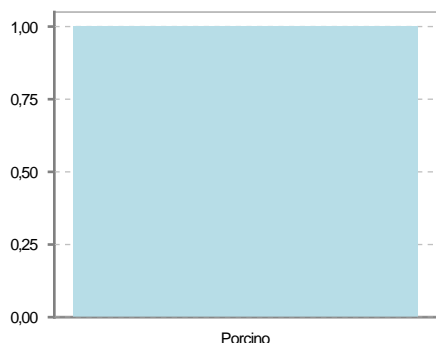
Superficie (Ha.)



● Superficie rústica (Ha.)
● Superficie urbana (Ha.)

7. Ganadería (2024)

	Cabezas ganaderas	Unidades ganaderas
Aves		
Gallinas		
Pollos		
Bovinos		
Terneros de cebo		
Vacas de carne		
Vacas de ordeño		
Conejas		
Conejas		
Ovinos y Caprinos		
Cabras		
Ovejas		
Porcinos	1	0,16
Cerdas		
Cerdos de cebo	1	0,16



8. Distribución General del Terreno -Ha. (2023)

	Total	Regadío	Secano
Total Municipal	1.121	198	923
Tierras de cultivo	984	187	797
Barbecho y otras tierras	13		13
Cultivos herbáceos	961	186	775
Cultivos leñosos	10	1	9
Aprovechamiento pastos	17		17
Eriales	5		5
Pastizales permanentes	12		12
Prados permanentes			
Prados y pastizales naturales			
Superficie agraria no utilizada	27		27
Baldíos	25		25
Cultivos permanentes	2.		2
Superficies forestales arboladas	39	11	28
Espartizal			
Monte abierto			
Monte leñoso	18		18
Monte maderable	21	11	10
Superficie ni agraria ni forestal	54		54
Ríos y lagos	8		8
Superficie no agrícola	45		45
Terreno improductivo	1		1

9. Cultivos herbáceos -Ha. (2023)

	Secano	Regadío	Total
Total cultivos herbáceos	775	186	961
Cereales grano	712	58	770
Leguminosas grano	10		10
Patata		1	1
Cultivos industriales	48	9	57
Flores y plantas			
Cultivos forrajeros	5		5
Hortalizas		118	118

10. Cultivos leñosos -Ha. (2023)

	Secano	Regadío	Total
Total cultivos leñosos	9	1	10
Cítricos			
Frutales			
Viñedo	9		9
Olivar		1	1
Otros cultivos leñosos			
Viveros			

11. Entidades Financieras

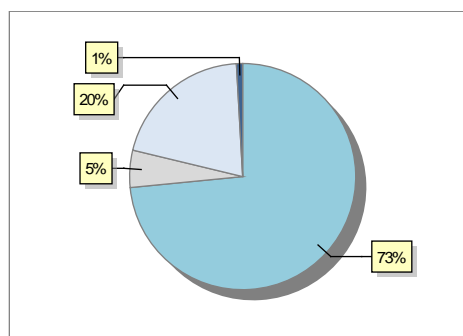
	2022	2023	2024
Entidades financieras de Depósito	0	0	0
Entidades Financieras de Crédito	0	0	0

12. Salud

	2022	2023	2024
Centros de salud	0	0	0
Consultorios	1	1	1
Farmacias	0	0	0
Botiquines	1	1	1

13. Parque de Vehículos

	2020	2021	2022	2023
Total vehículos	115	116	115	113
Automóviles	87	88	85	83
Motos	5	5	6	6
Furgonetas y Camiones	22	22	23	23
Autobuses	0	0	0	0
Tractores industriales	0	0	0	0
Otros vehículos	1	1	1	1



14. Espacios Deportivos

	2024
Campos de tiro	0
Campos de golf	0
Campos de fútbol	0
Rocodromos	0
Pistas de petanca	0
Pistas de padel	0
Pistas de atletismo	0
Piscinas cubiertas	0
Pistas de squash	0
Pistas polideportivas	1
Pistas de tenis	0
Piscinas al aire libre	0
Pabellones polideportivos	0
Pabellones con fronton	0
Frontones	1

15. Turismo (2024)

	Establecimientos	Habitaciones	Plazas
Hoteles			
Casas rurales			
Restaurantes			
Hostales			
Pensiones			
Turismo activo			
Agencias de viajes	1		
Apartamentos			
Campings			
Albergues turísticos			
Viviendas de uso turístico	3		
Empresas organizadoras de congresos y reuniones			

16. Conectividad: Banda ancha Fija

Entidad Municipal	Caudal de Bajada	Fibra optica de centralita	Fibra optica hasta el Hogar
Herramélluri	20 Mb	SI	NO

17. Conectividad: Banda ancha Movil

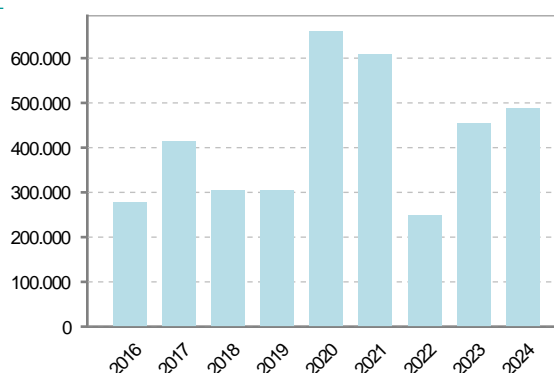
Entidad Municipal	Caudal de Bajada	UMTS
Herramélluri		NO

18. Presupuestos Municipales

Gastos por capitulos

Gastos de Personal	101.800
Gastos en Bienes Corrientes y Servicios	94.000
Gastos Financieros	500
Transferencias Corrientes	39.000
Inversiones Reales	253.000
Transferencias de Capital	0
Activos Financieros	0
Pasivos Financieros	0

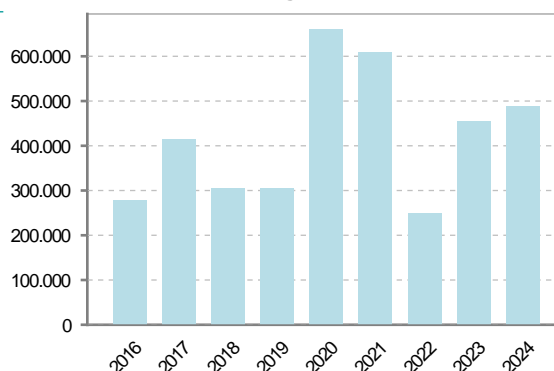
Gastos



Ingresos por capitulos

Impuestos Directos	70.000
Impuestos Indirectos	3.000
Tasas y Otros Ingresos	103.400
Transferencias Corrientes	74.800
Ingresos Patrimoniales	16.100
Enajenacion de Inversiones Reales	0
Transferencias de Capital	221.000
Activos Financieros	0
Pasivos Financieros	0

Ingresos



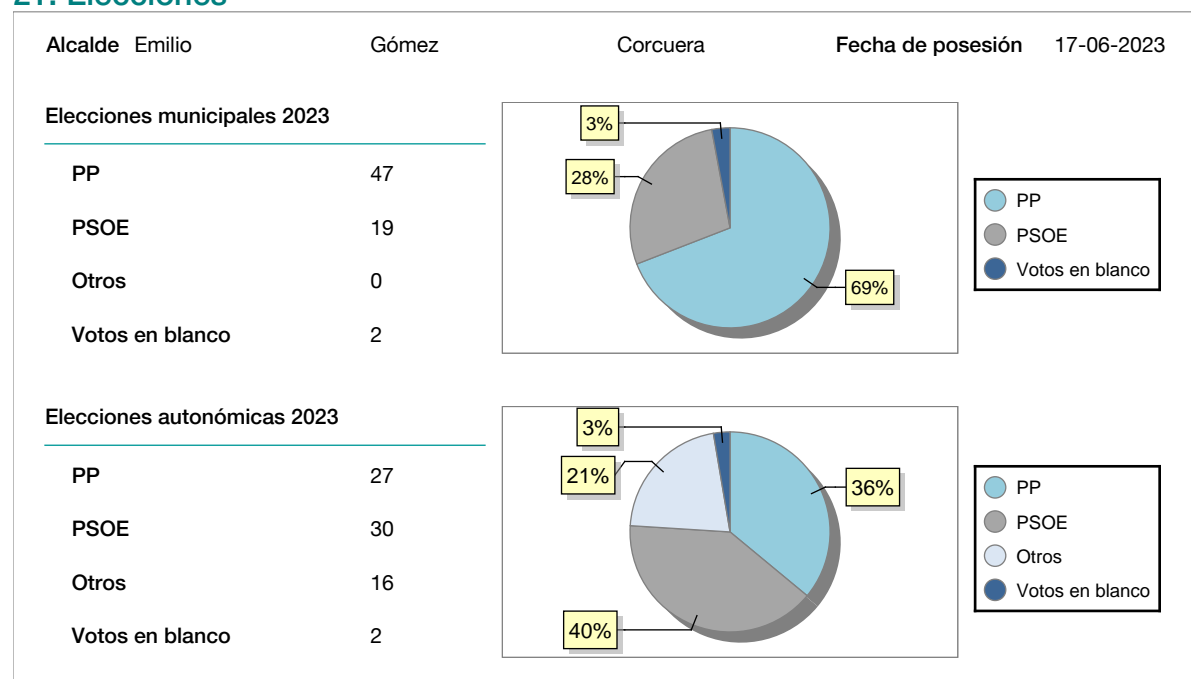
19. Educación - Curso 2024 / 2025 - Centros públicos

Educación Infantil 2º Ciclo, Primaria y Especial		ESO, Bachillerato y Ciclos Formativos	
Institución educativa		Institución educativa	
CRA	Sin centro rural agrupado	Centros	0
Colegios	0	Alumnado	
Alumnado		ESO	0
Alumnos	0	Bachillerato	0
		Ciclos Formativos	0
Alumnos			
<div>SIN DATOS</div>			

20. Educación - Curso 2024 / 2025 - Centros privados

Educación Infantil 2º Ciclo, Primaria y Especial		ESO, Bachillerato y Ciclos Formativos	
Institución educativa		Institución educativa	
Colegios	0	Centros	0
Alumnado		Alumnado	
Alumnos	0	ESO	0
		Bachillerato	0
		Ciclos Formativos	0
Alumnos			
<div>SIN DATOS</div>			

21. Elecciones



22. Renta Media

	2021	2022
Media de la renta por unidad de consumo		19.311
Renta neta media por hogar	27.693	28.272