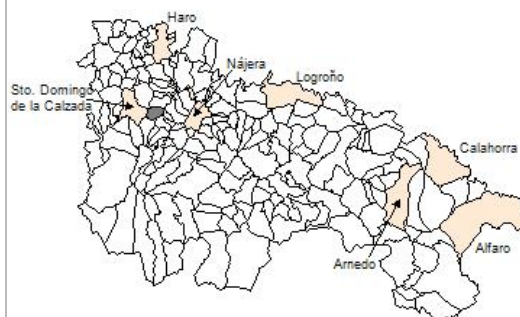


1. Datos Generales

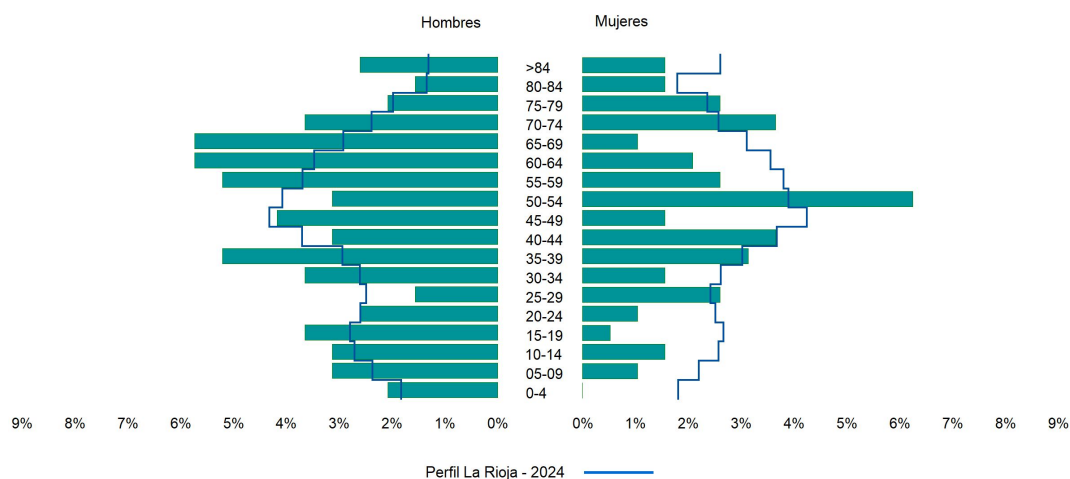
Código INE	26050
Municipio	Cirueña
Partido judicial	Haro
Zona de salud	Santo Domingo de la Calzada
Superficie municipal (Km2)	12,15
Altitud máx. del núcleo de población principal (m)	715
Distancia a la capital	44
Número de núcleos	4



2. Evolución Demográfica

Padrón	2022	2023	2024
Total	195	197	192
Hombres	123	123	119
Mujeres	72	74	73
Densidad	16,1	16,2	15,8
Extranjeros	13	14	20

Cirueña - 2024



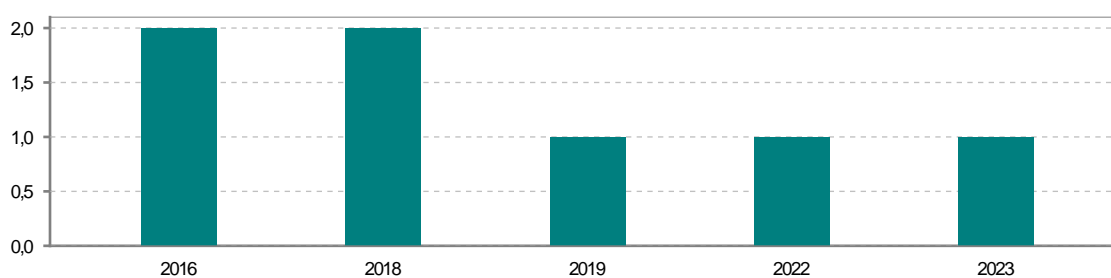
3. Índices y tasas de Población (1/1/2024)

	Cirueña	La Rioja
Ratio de feminidad (Total Mujeres / Total Hombres) x 100	61,34	102,64
Índice de infancia (Pob. de 0 a 14 / Pob. Total) x 100	10,94	13,34
Índice de tendencia (Pob. de 0 a 4 / Pob. de 5 a 9) x 100	50,00	79,34
Índice de juventud (Pob. de 15 a 29 / Pob. total) x 100	11,98	15,32
Índice de longevidad (Pob. > 84 / Pob. > 64) x 100	16,00	17,48
Índice de vejez (Pob. >= 65 / Pob. Total) x 100	26,04	22,12
Tasa de dependencia ((Pob. < 16 + Pob. > 64) / Pob. de 16 a 64) x 100	58,68	57,66
Tasa de reemplazo (Pob. de 20 a 29 / Pob. de 55 a 64) x 100	50,00	68,84
Tasa de maternidad (Pob. de 0 a 4 / Mujeres de 15 a 49) x 100	14,81	17,20
Tasa de residentes extranjeros (Total extranjeros / Pob. Total) x 100	10,42	14,42

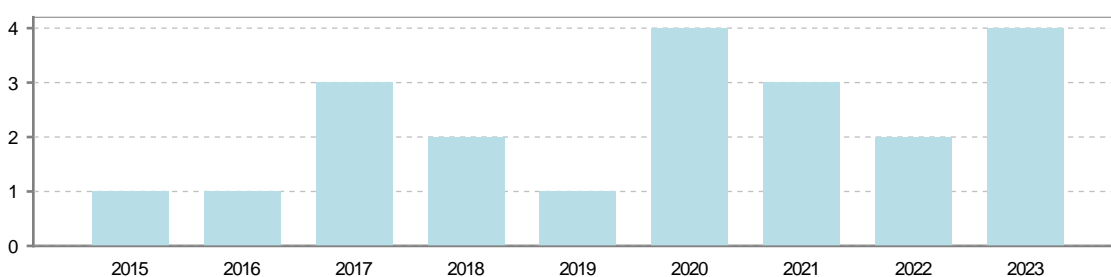
4. Movimiento Natural de la Población

	2018	2019	2020	2021	2022	2023
Nacimientos	2	1			1	1
Defunciones	2	1	4	3	2	4
Matrimonios	1	1				1
Crecimiento vegetativo	0	0	-4	-3	-1	-3

Nacimientos

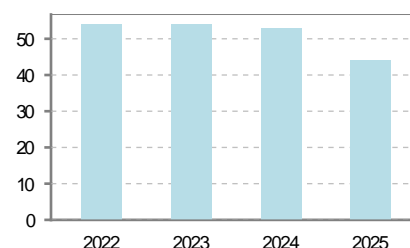


Defunciones

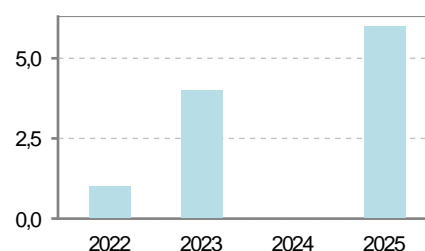


5. Mercado Laboral. (a 31 de marzo)

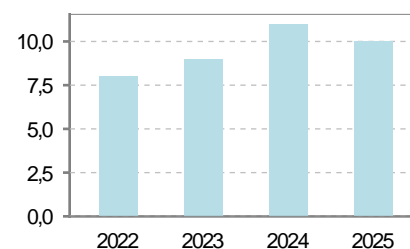
Afiliados	2022	2023	2024	2025
Total	54	54	53	44
R.General y otros	33	35	33	26
Autónomo no agrario	15	13	14	12
Autónomo agrario	6	6	6	6



Contratos	2022	2023	2024	2025
Total	1	4		6
Hombres		3		4
Mujeres	1	1		2



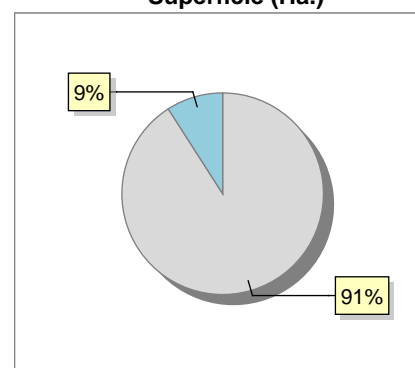
Paro registrado	2022	2023	2024	2025
Total	8	9	11	10
Hombres	2	4	6	3
Mujeres	6	5	5	7



6. Catastro (2024)

Titulares		Unidades Urbanas	
Urbano	1.314	Industrial	123
Rústico	455	Residencial	699
Urbano/Rústico	1.630	Terciario y comercial	5
		Equipamiento	10
Unidades Rústicas		Suelo vacante	328
Parcelas	855	Edificio Singular	1
Subparcelas	1.312		
Valor Catastral Rústico		Superficie Urbana	
Valor (Miles de Euros)	1.520,1	Superficie edificada	84,08
		Superficie sin edificar	25,4
Valor Catastral Urbano (Miles de Euros)			
Valor catastral del suelo			7.206,04
Valor catastral de la construcción			31.108,98


Superficie (Ha.)



● Superficie rústica (Ha.)
● Superficie urbana (Ha.)

7. Ganadería (2024)

	Cabezas ganaderas	Unidades ganaderas
Aves		
Gallinas		
Pollos		
Bovinos		
Terneros de cebo		
Vacas de carne		
Vacas de ordeño		
Conejas		
Conejas		
Ovinos y Caprinos	9	1,35
Cabras		
Ovejas	9	1,35
Porcinos		
Cerdas		
Cerdos de cebo		



Ovino y caprino

8. Distribución General del Terreno -Ha. (2023)

	Total	Regadío	Secano
Total Municipal	1.214	14	1.200
Tierras de cultivo	898	10	888
Barbecho y otras tierras	29		29
Cultivos herbáceos	827	9	818
Cultivos leñosos	42	1	41
Aprovechamiento pastos	23		23
Eriales	1		1
Pastizales permanentes	22		22
Prados permanentes			
Prados y pastizales naturales			
Superficie agraria no utilizada	25		25
Baldíos	24		24
Cultivos permanentes	1.		1
Superficies forestales arboladas	145	4	141
Espartizal			
Monte abierto	4		4
Monte leñoso	77		77
Monte maderable	64	4	60
Superficie ni agraria ni forestal	123		123
Ríos y lagos	10		10
Superficie no agrícola	107		107
Terreno improductivo	6		6

9. Cultivos herbáceos -Ha. (2023)

	Secano	Regadío	Total
Total cultivos herbáceos	818	9	827
Cereales grano	629		629
Leguminosas grano	46		46
Patata		2	2
Cultivos industriales	137	7	144
Flores y plantas			
Cultivos forrajeros	6		6
Hortalizas			

10. Cultivos leñosos -Ha. (2023)

	Secano	Regadío	Total
Total cultivos leñosos	41	1	42
Cítricos			
Frutales	8		8
Viñedo	32		32
Olivar	1		1
Otros cultivos leñosos		1	1
Viveros			

11. Entidades Financieras

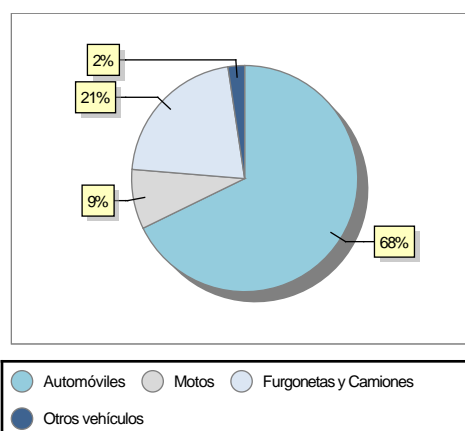
	2022	2023	2024
Entidades financieras de Depósito	0	0	0
Entidades Financieras de Crédito	0	0	0

12. Salud

	2022	2023	2024
Centros de salud	0	0	0
Consultorios	2	2	2
Farmacias	0	0	0
Botiquines	1	1	1

13. Parque de Vehículos

	2020	2021	2022	2023
Total vehículos	175	190	197	211
Automóviles	125	133	137	143
Motos	10	13	13	18
Furgonetas y Camiones	35	40	43	45
Autobuses	0	0	0	0
Tractores industriales	0	0	0	0
Otros vehículos	5	4	4	5



14. Espacios Deportivos

	2024
Campos de tiro	0
Campos de golf	1
Campos de fútbol	0
Rocodromos	0
Pistas de petanca	0
Pistas de padel	0
Pistas de atletismo	0
Piscinas cubiertas	0
Pistas de squash	0
Pistas polideportivas	1
Pistas de tenis	0
Piscinas al aire libre	0
Pabellones polideportivos	0
Pabellones con fronton	0
Frontones	0

15. Turismo (2024)

	Establecimientos	Habitaciones	Plazas
Hoteles			
Casas rurales			
Restaurantes	1		127
Hostales			
Pensiones	1	4	8
Turismo activo			
Agencias de viajes			
Apartamentos			
Campings			
Albergues turísticos	1	4	14
Viviendas de uso turístico	24		
Empresas organizadoras de congresos y reuniones			

16. Conectividad: Banda ancha Fija

Entidad Municipal	Caudal de Bajada	Fibra optica de centralita	Fibra optica hasta el Hogar
Cirueña	1 Mb	NO	NO

17. Conectividad: Banda ancha Movil

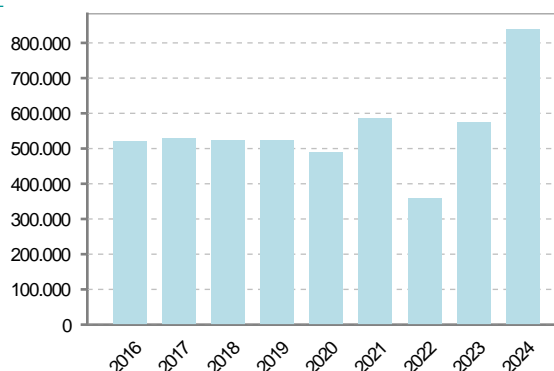
Entidad Municipal	Caudal de Bajada	UMTS
Cirueña	6 Mb	SI

18. Presupuestos Municipales

Gastos por capitulos

Gastos de Personal	196.400
Gastos en Bienes Corrientes y Servicios	329.032,82
Gastos Financieros	0
Transferencias Corrientes	3.660
Inversiones Reales	311.367,18
Transferencias de Capital	0
Activos Financieros	0
Pasivos Financieros	0

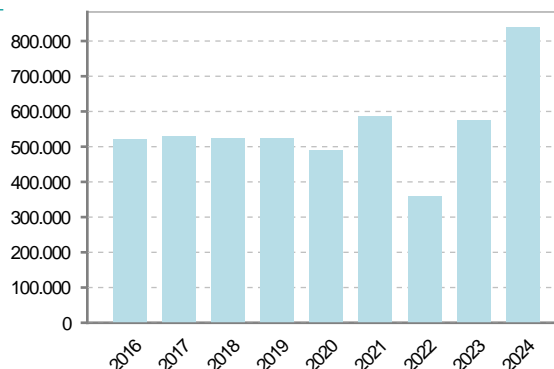
Gastos



Ingresos por capitulos

Impuestos Directos	181.000
Impuestos Indirectos	10.000
Tasas y Otros Ingresos	186.300
Transferencias Corrientes	83.200
Ingresos Patrimoniales	45.500
Enajenacion de Inversiones Reales	0
Transferencias de Capital	334.460
Activos Financieros	0
Pasivos Financieros	0

Ingresos



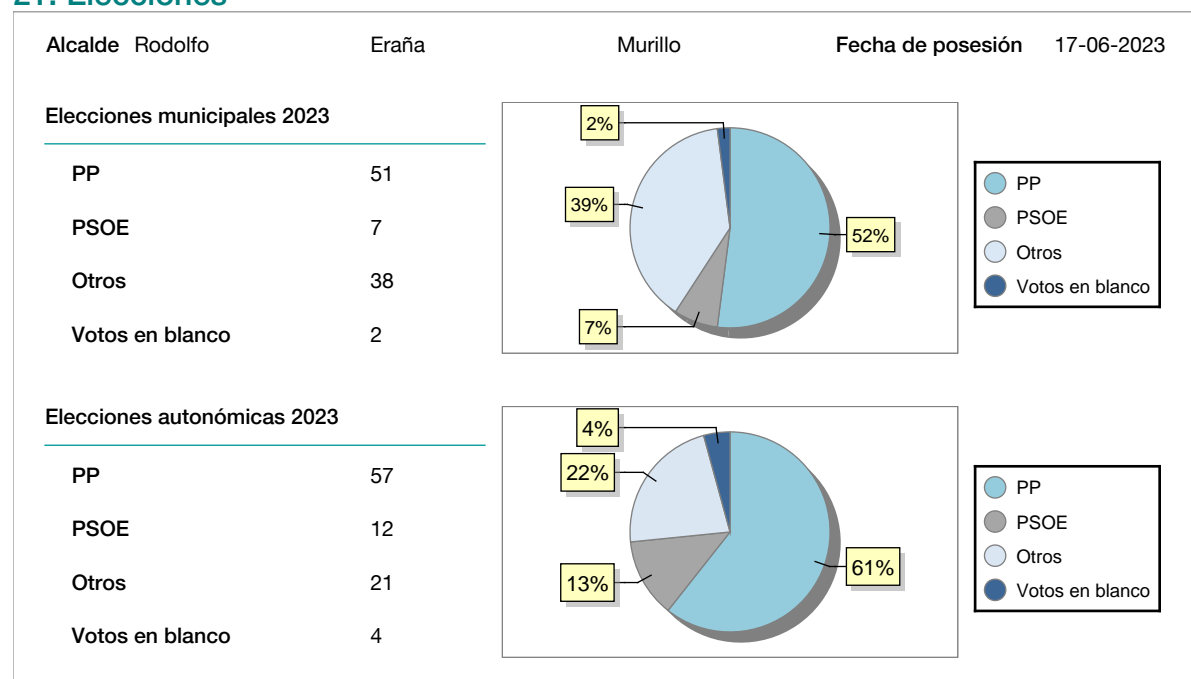
19. Educación - Curso 2024 / 2025 - Centros públicos

Educación Infantil 2º Ciclo, Primaria y Especial		ESO, Bachillerato y Ciclos Formativos	
Institución educativa		Institución educativa	
CRA	Sin centro rural agrupado	Centros	0
Colegios	0	Alumnado	
Alumnado		ESO	0
Alumnos	0	Bachillerato	0
		Ciclos Formativos	0
Alumnos			
<div>SIN DATOS</div>			

20. Educación - Curso 2024 / 2025 - Centros privados

Educación Infantil 2º Ciclo, Primaria y Especial		ESO, Bachillerato y Ciclos Formativos	
Institución educativa		Institución educativa	
Colegios	0	Centros	0
Alumnado		Alumnado	
Alumnos	0	ESO	0
		Bachillerato	0
		Ciclos Formativos	0
Alumnos			
<div>SIN DATOS</div>			

21. Elecciones



22. Renta Media

	2021	2022
Media de la renta por unidad de consumo	19.267	19.860
Renta neta media por hogar	28.909	29.958