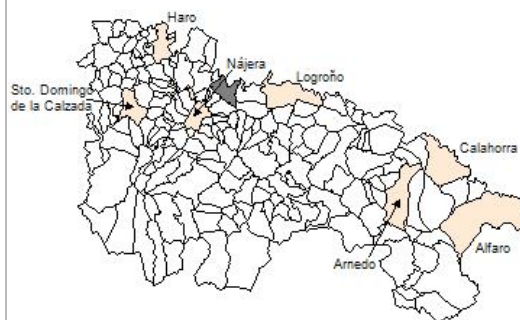


1. Datos Generales

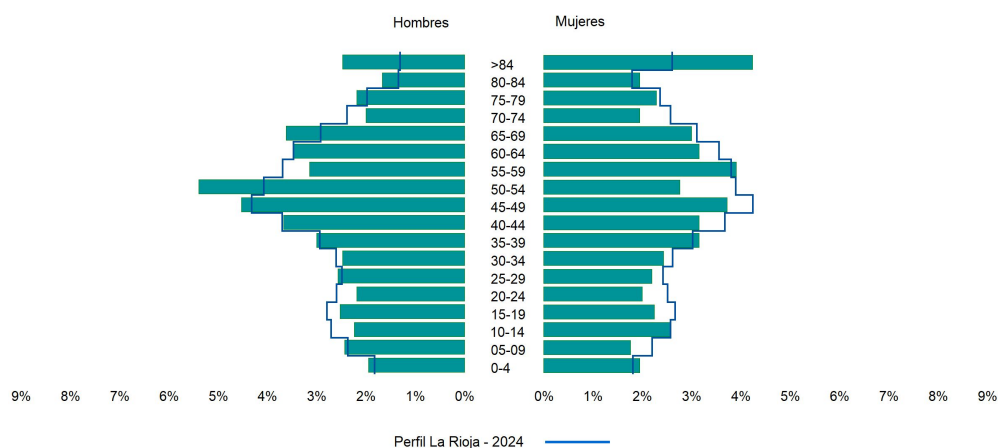
Código INE	26046
Municipio	Cenicero
Partido judicial	Logroño
Zona de salud	Navarrete
Superficie municipal (Km2)	31,76
Altitud máx. del núcleo de población principal (m)	436
Distancia a la capital	22
Número de núcleos	2



2. Evolución Demográfica

Padrón	2022	2023	2024
Total	2.073	2.076	2.098
Hombres	1.071	1.069	1.082
Mujeres	1.002	1.007	1.016
Densidad	65,3	65,4	66,1
Extranjeros	291	272	319

Cenicero - 2024



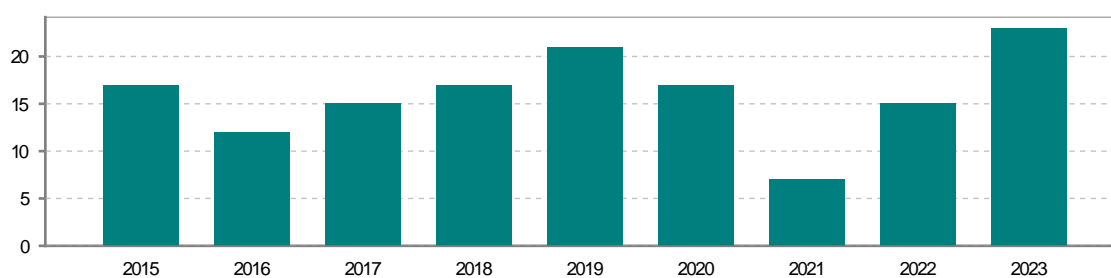
3. Índices y tasas de Población (1/1/2024)

	Cenicero	La Rioja
Ratio de feminidad (Total Mujeres / Total Hombres) x 100	93,90	102,64
Índice de infancia (Pob. de 0 a 14 / Pob. Total) x 100	12,92	13,34
Índice de tendencia (Pob. de 0 a 4 / Pob. de 5 a 9) x 100	93,18	79,34
Índice de juventud (Pob. de 15 a 29 / Pob. total) x 100	13,73	15,32
Índice de longevidad (Pob. > 84 / Pob. > 64) x 100	26,45	17,48
Índice de vejez (Pob. >= 65 / Pob. Total) x 100	25,41	22,12
Tasa de dependencia ((Pob. < 16 + Pob. > 64) / Pob. de 16 a 64) x 100	66,11	57,66
Tasa de reemplazo (Pob. de 20 a 29 / Pob. de 55 a 64) x 100	65,51	68,84
Tasa de maternidad (Pob. de 0 a 4 / Mujeres de 15 a 49) x 100	20,71	17,20
Tasa de residentes extranjeros (Total extranjeros / Pob. Total) x 100	15,20	14,42

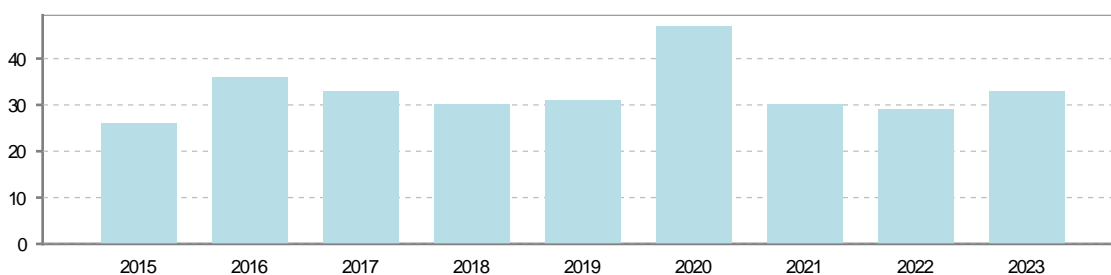
4. Movimiento Natural de la Población

	2018	2019	2020	2021	2022	2023
Nacimientos	17	21	17	7	15	23
Defunciones	30	31	47	30	29	33
Matrimonios	5	14	4	1	5	9
Crecimiento vegetativo	-13	-10	-30	-23	-14	-10

Nacimientos

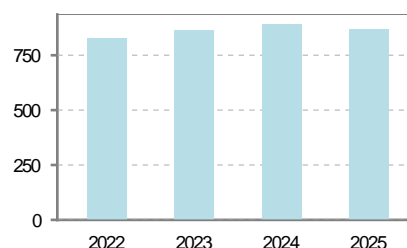


Defunciones

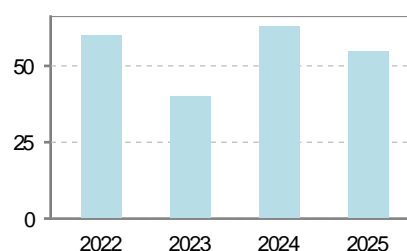


5. Mercado Laboral. (a 31 de marzo)

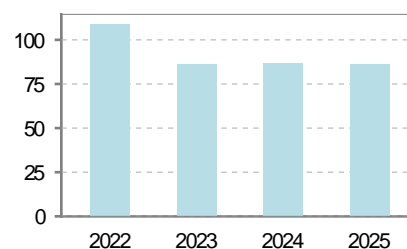
Afiliados	2022	2023	2024	2025
Total	825	863	891	867
R.General y otros	642	679	709	692
Autónomo no agrario	131	134	128	125
Autónomo agrario	52	50	54	50



Contratos	2022	2023	2024	2025
Total	60	40	63	55
Hombres	37	31	42	44
Mujeres	23	9	21	11



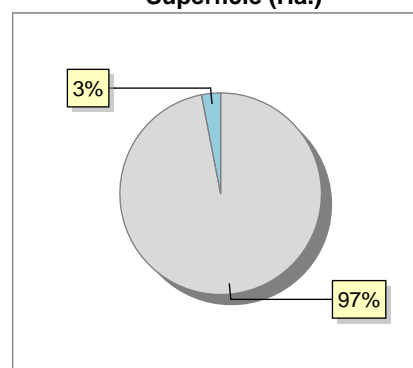
Paro registrado	2022	2023	2024	2025
Total	109	86	87	86
Hombres	49	41	36	39
Mujeres	60	45	51	47



6. Catastro (2024)

Titulares		Unidades Urbanas	
Urbano	2.337	Industrial	446
Rústico	1.524	Residencial	1.703
Urbano/Rústico	2.936	Terciario y comercial	997
		Equipamiento	17
Unidades Rústicas		Suelo vacante	207
Parcelas	7.086	Edificio Singular	3
Subparcelas	7.603		
Valor Catastral Rústico		Superficie Urbana	
Valor (Miles de Euros)	9.771,56	Superficie edificada	63,23
		Superficie sin edificar	32,32
Valor Catastral Urbano (Miles de Euros)			
Valor catastral del suelo			28.521,28
Valor catastral de la construcción			80.277,69

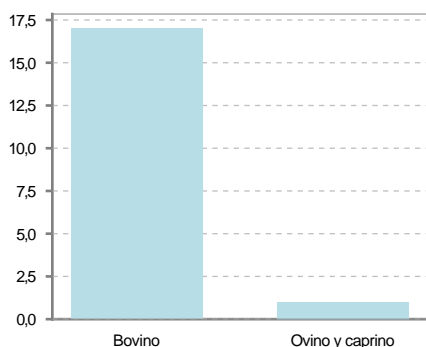
Superficie (Ha.)



● Superficie rústica (Ha.)
● Superficie urbana (Ha.)

7. Ganadería (2024)

	Cabezas ganaderas	Unidades ganaderas
Aves		
Gallinas		
Pollos		
Bovinos	17	10,20
Terneros de cebo	17	10,20
Vacas de carne		
Vacas de ordeño		
Conejas		
Conejas		
Ovinos y Caprinos	1	0,15
Cabras	1	0,15
Ovejas		
Porcinos		
Cerdas		
Cerdos de cebo		



8. Distribución General del Terreno -Ha. (2023)

	Total	Regadío	Secano
Total Municipal	3.180	775	2.405
Tierras de cultivo	2.235	717	1.518
Barbecho y otras tierras	34	4	30
Cultivos herbáceos	84	40	44
Cultivos leñosos	2.117	673	1.444
Aprovechamiento pastos	150		150
Eriales	10		10
Pastizales permanentes	140		140
Prados permanentes			
Prados y pastizales naturales			
Superficie agraria no utilizada	147	2	145
Baldíos	139		139
Cultivos permanentes	8.	2	6
Superficies forestales arboladas	326	56	270
Espartizal			
Monte abierto			
Monte leñoso	224		224
Monte maderable	102	56	46
Superficie ni agraria ni forestal	322		322
Ríos y lagos	53		53
Superficie no agrícola	264		264
Terreno improductivo	5		5

9. Cultivos herbáceos -Ha. (2023)

	Secano	Regadío	Total
Total cultivos herbáceos	44	40	84
Cereales grano	37	4	41
Leguminosas grano	5		5
Patata			
Cultivos industriales			
Flores y plantas			
Cultivos forrajeros	2	4	6
Hortalizas		32	32

10. Cultivos leñosos -Ha. (2023)

	Secano	Regadío	Total
Total cultivos leñosos	1.444	673	2.117
Cítricos			
Frutales	3		3
Viñedo	1.433	660	2.093
Olivar	7	8	15
Otros cultivos leñosos	1	5	6
Viveros			

11. Entidades Financieras

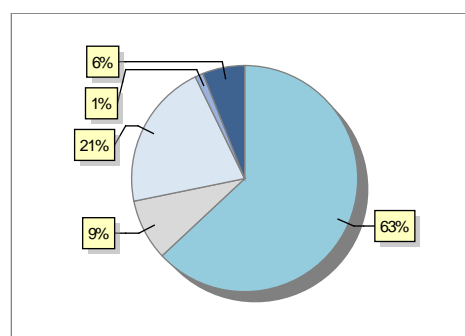
	2022	2023	2024
Entidades financieras de Depósito	4	4	4
Entidades Financieras de Crédito	0	0	0

12. Salud

	2022	2023	2024
Centros de salud	0	0	0
Consultorios	1	1	1
Farmacias	1	1	1
Botiquines	0	0	0

13. Parque de Vehículos

	2020	2021	2022	2023
Total vehículos	1.745	1.765	1.765	1.794
Automóviles	1.100	1.116	1.116	1.131
Motos	143	152	153	157
Furgonetas y Camiones	378	371	371	377
Autobuses	0	0	0	0
Tractores industriales	20	20	21	21
Otros vehículos	104	106	104	108



14. Espacios Deportivos

	2024
Campos de tiro	0
Campos de golf	0
Campos de fútbol	1
Rocodromos	1
Pistas de petanca	0
Pistas de padel	1
Pistas de atletismo	0
Piscinas cubiertas	0
Pistas de squash	0
Pistas polideportivas	2
Pistas de tenis	0
Piscinas al aire libre	1
Pabellones polideportivos	1
Pabellones con fronton	1
Frontones	0

15. Turismo (2024)

	Establecimientos	Habitaciones	Plazas
Hoteles			
Casas rurales			
Restaurantes	4		146
Hostales			
Pensiones	1	6	11
Turismo activo			
Agencias de viajes	1		
Apartamentos	1	4	16
Campings			
Albergues turísticos			
Viviendas de uso turístico	9		
Empresas organizadoras de congresos y reuniones			

16. Conectividad: Banda ancha Fija

Entidad Municipal	Caudal de Bajada	Fibra optica de centralita	Fibra optica hasta el Hogar
Cenicero	30 Mb	SI	NO

17. Conectividad: Banda ancha Movil

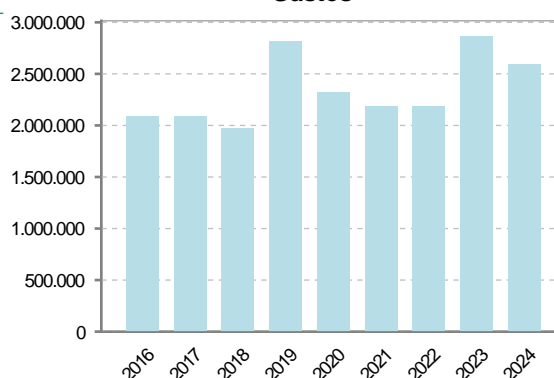
Entidad Municipal	Caudal de Bajada	UMTS
Cenicero	6 Mb	SI

18. Presupuestos Municipales

Gastos por capitulos

Gastos de Personal	746.068,62
Gastos en Bienes Corrientes y Servicios	1.500.314,49
Gastos Financieros	76.000
Transferencias Corrientes	63.825,4
Inversiones Reales	110.528,42
Transferencias de Capital	0
Activos Financieros	0
Pasivos Financieros	96.000

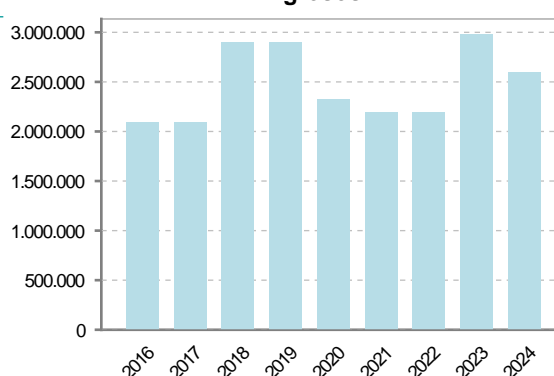
Gastos



Ingresos por capitulos

Impuestos Directos	1.083.000
Impuestos Indirectos	30.000
Tasas y Otros Ingresos	587.109
Transferencias Corrientes	676.400
Ingresos Patrimoniales	36.800
Enajenacion de Inversiones Reales	40.427,93
Transferencias de Capital	139.000
Activos Financieros	0
Pasivos Financieros	0

Ingresos



19. Educación - Curso 2024 / 2025 - Centros públicos

Educación Infantil 2º Ciclo, Primaria y Especial

Institución educativa

CRA	Sin centro rural agrupado
Colegios	1

Alumnado

Alumnos	165
---------	-----

ESO, Bachillerato y Ciclos Formativos

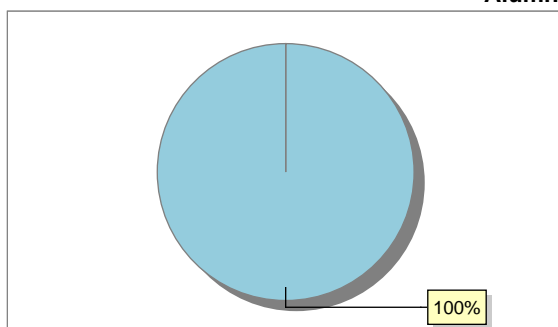
Institución educativa

Centros	0
---------	---

Alumnado

ESO	0
Bachillerato	0
Ciclos Formativos	0

Alumnos



● Alumnos de infantil, primaria y educación especial

20. Educación - Curso 2024 / 2025 - Centros privados

Educación Infantil 2º Ciclo, Primaria y Especial

Institución educativa

Colegios	0
----------	---

Alumnado

Alumnos	0
---------	---

ESO, Bachillerato y Ciclos Formativos

Institución educativa

Centros	0
---------	---

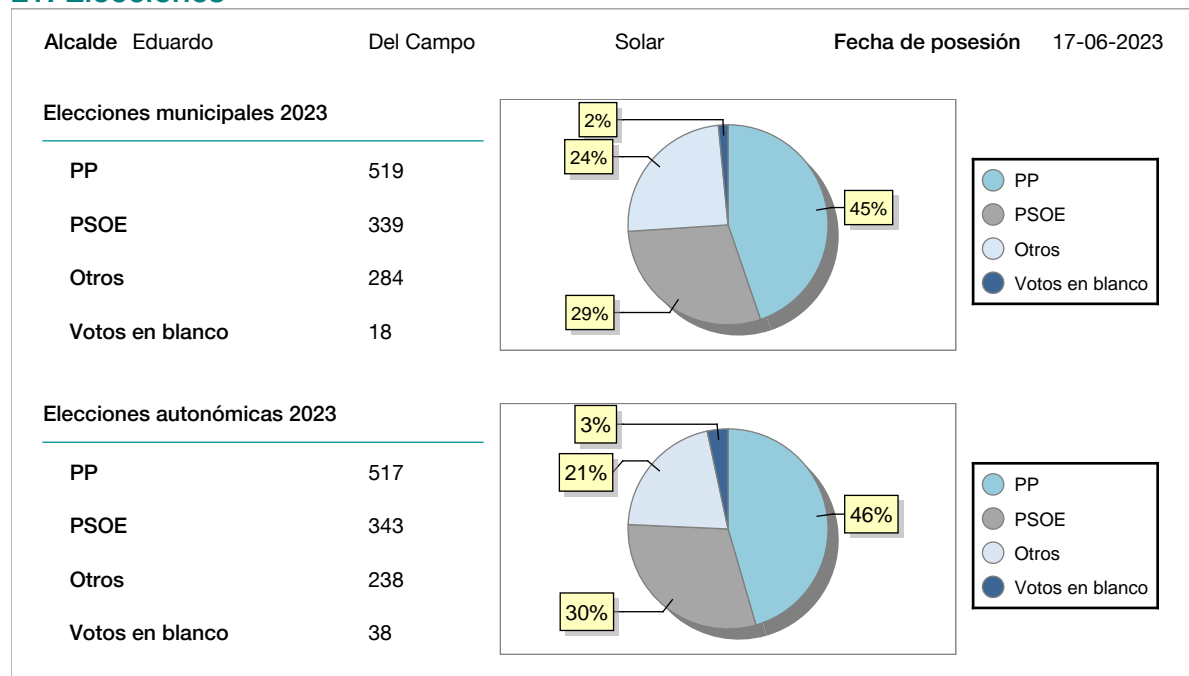
Alumnado

ESO	0
Bachillerato	0
Ciclos Formativos	0

Alumnos

SIN DATOS

21. Elecciones



22. Renta Media

	2021	2022
Media de la renta por unidad de consumo	16.471	17.969
Renta neta media por hogar	25.943	28.056