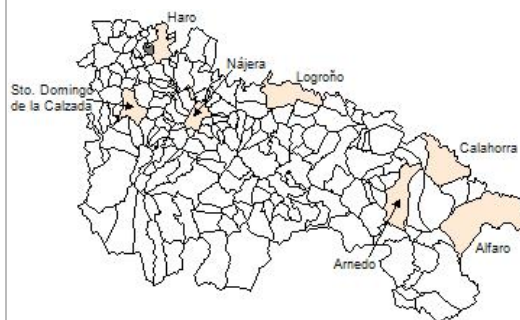


## 1. Datos Generales

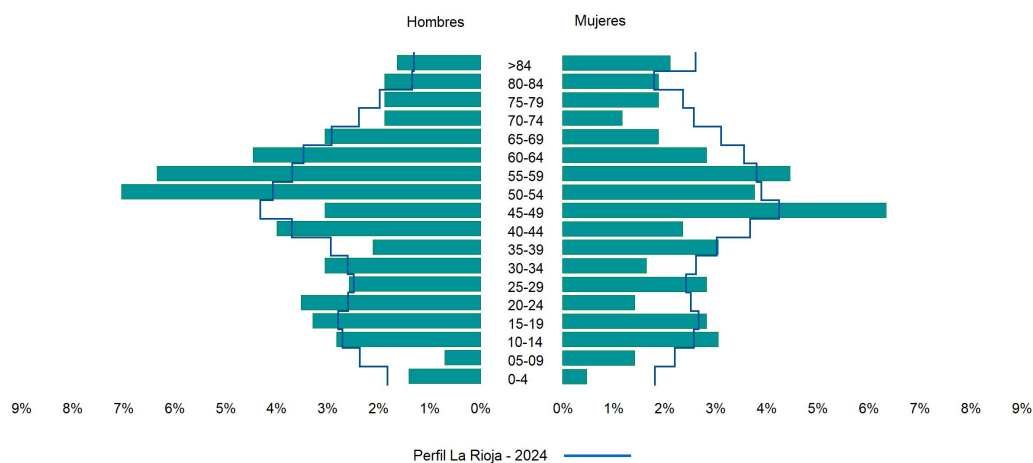
Código INE	26013
Municipio	Anguciana
Partido judicial	Haro
Zona de salud	Haro
Superficie municipal (Km2)	5,05
Altitud máx. del núcleo de población principal (m)	472
Distancia a la capital	48
Número de núcleos	2



## 2. Evolución Demográfica

Padrón	2022	2023	2024
Total	442	434	426
Hombres	244	242	233
Mujeres	198	192	193
Densidad	87,5	85,9	84,3
Extranjeros	47	37	35

Anguciana - 2024



Perfil La Rioja - 2024

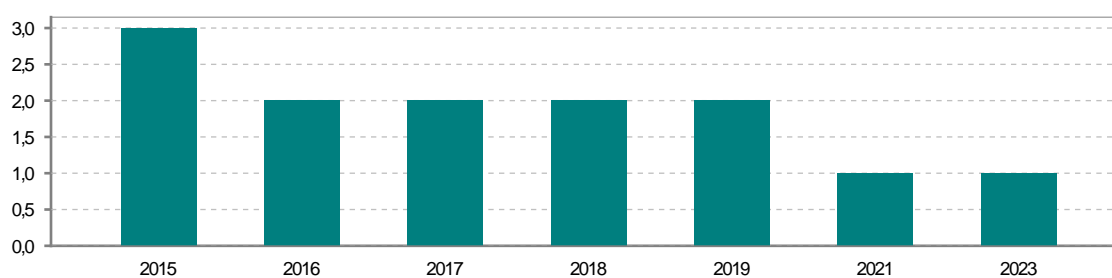
### 3. Índices y tasas de Población (1/1/2024)

	Anguciana	La Rioja
Ratio de feminidad (Total Mujeres / Total Hombres) x 100	82,83	102,64
Índice de infancia (Pob. de 0 a 14 / Pob. Total) x 100	9,86	13,34
Índice de tendencia (Pob. de 0 a 4 / Pob. de 5 a 9) x 100	88,89	79,34
Índice de juventud (Pob. de 15 a 29 / Pob. total) x 100	16,43	15,32
Índice de longevidad (Pob. > 84 / Pob. > 64) x 100	19,51	17,48
Índice de vejez (Pob. >= 65 / Pob. Total) x 100	19,25	22,12
Tasa de dependencia ((Pob. < 16 + Pob. > 64) / Pob. de 16 a 64) x 100	42,47	57,66
Tasa de reemplazo (Pob. de 20 a 29 / Pob. de 55 a 64) x 100	57,14	68,84
Tasa de maternidad (Pob. de 0 a 4 / Mujeres de 15 a 49) x 100	9,20	17,20
Tasa de residentes extranjeros (Total extranjeros / Pob. Total) x 100	8,22	14,42

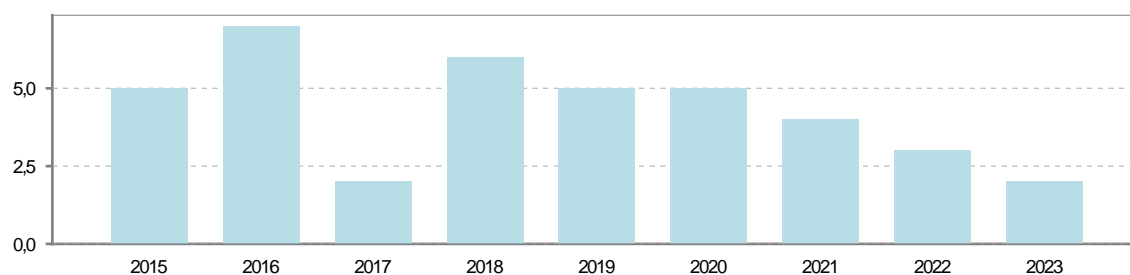
### 4. Movimiento Natural de la Población

	2018	2019	2020	2021	2022	2023
Nacimientos	2	2		1		1
Defunciones	6	5	5	4	3	2
Matrimonios	1	2	3	3	2	2
Crecimiento vegetativo	-4	-3	-5	-3	-3	-1

**Nacimientos**

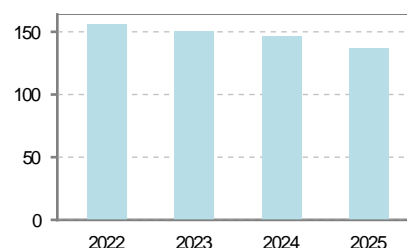


**Defunciones**

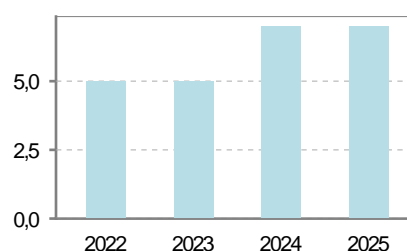


## 5. Mercado Laboral. (a 31 de marzo)

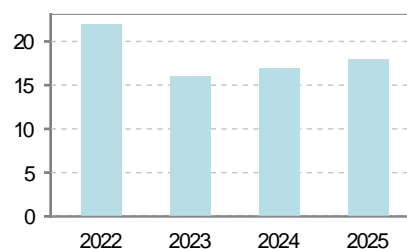
Afiliados	2022	2023	2024	2025
Total	156	150	146	137
R.General y otros	125	115	116	109
Autónomo no agrario	28	32	26	25
Autónomo agrario	3	3	4	3



Contratos	2022	2023	2024	2025
Total	5	5	7	7
Hombres	4	4	5	6
Mujeres	1	1	2	1



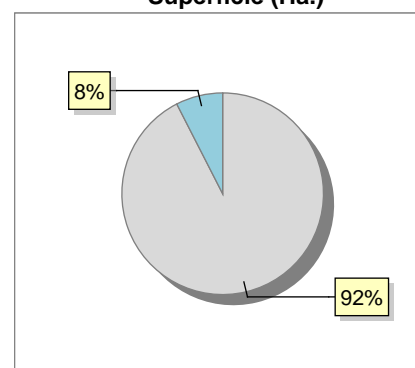
Paro registrado	2022	2023	2024	2025
Total	22	16	17	18
Hombres	11	6	8	9
Mujeres	11	10	9	9



## 6. Catastro (2024)

Titulares		Unidades Urbanas	
Urbano	1.680	Industrial	127
Rústico	539	Residencial	1.013
Urbano/Rústico	1.955	Terciario y comercial	200
Unidades Rústicas		Equipamiento	18
Parcelas	771	Suelo vacante	140
Subparcelas	887	Edificio Singular	1
Valor Catastral Rústico		Superficie Urbana	
Valor (Miles de Euros)	2.630,02	Superficie edificada	28,82
		Superficie sin edificar	9,11
Valor Catastral Urbano (Miles de Euros)			
Valor catastral del suelo		14.788,95	
Valor catastral de la construcción		39.500,58	

Superficie (Ha.)

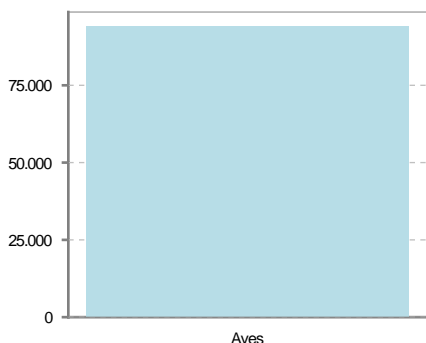


Superficie rústica (Ha.)

Superficie urbana (Ha.)

## 7. Ganadería (2024)

	Cabezas ganaderas	Unidades ganaderas
<b>Aves</b>	94.000	470,00
Gallinas		
Pollos	94.000	470,00
<b>Bovinos</b>		
Terneros de cebo		
Vacas de carne		
Vacas de ordeño		
<b>Conejas</b>		
Conejas		
<b>Ovinos y Caprinos</b>		
Cabras		
Ovejas		
<b>Porcinos</b>		
Cerdas		
Cerdos de cebo		



## 8. Distribución General del Terreno -Ha. (2023)

	Total	Regadío	Secano
<b>Total Municipal</b>	522	272	250
<b>Tierras de cultivo</b>	354	218	136
Barbecho y otras tierras	16	5	11
Cultivos herbáceos	278	193	85
Cultivos leñosos	60	20	40
<b>Aprovechamiento pastos</b>	3		3
Eriales	1		1
Pastizales permanentes	2		2
Prados permanentes			
Prados y pastizales naturales			
<b>Superficie agraria no utilizada</b>	23		23
Baldíos	22		22
Cultivos permanentes	1.		1
<b>Superficies forestales arboladas</b>	58	54	4
Espartizal			
Monte abierto			
Monte leñoso	4		4
Monte maderable	54	54	
<b>Superficie ni agraria ni forestal</b>	84		84
Ríos y lagos	12		12
Superficie no agrícola	69		69
Terreno improductivo	3		3

## 9. Cultivos herbáceos -Ha. (2023)

	Secano	Regadío	Total
<b>Total cultivos herbáceos</b>	85	193	278
Cereales grano	67	128	195
Leguminosas grano	7	5	12
Patata		6	6
Cultivos industriales	11	6	17
Flores y plantas			
Cultivos forrajeros			
Hortalizas		48	48

## 10. Cultivos leñosos -Ha. (2023)

	Secano	Regadío	Total
<b>Total cultivos leñosos</b>	40	20	60
Cítricos			
Frutales			
Viñedo	39	16	55
Olivar	1	2	3
Otros cultivos leñosos		2	2
Viveros			

### 11. Entidades Financieras

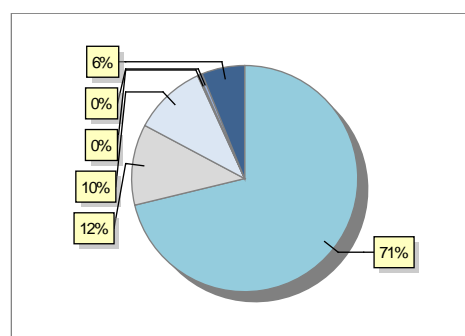
	2022	2023	2024
Entidades financieras de Depósito	0	0	0
Entidades Financieras de Crédito	0	0	0

### 12. Salud

	2022	2023	2024
Centros de salud	0	0	0
Consultorios	1	1	1
Farmacias	1	1	1
Botiquines	0	0	0

### 13. Parque de Vehículos

	2020	2021	2022	2023
Total vehículos	422	428	419	424
Automóviles	295	302	294	302
Motos	47	51	46	49
Furgonetas y Camiones	49	44	51	44
Autobuses	0	1	1	1
Tractores industriales	2	3	2	2
Otros vehículos	29	27	25	26



### 14. Espacios Deportivos

	2024
Campos de tiro	0
Campos de golf	0
Campos de fútbol	1
Rocodromos	0
Pistas de petanca	0
Pistas de padel	0
Pistas de atletismo	0
Piscinas cubiertas	0
Pistas de squash	0
Pistas polideportivas	3
Pistas de tenis	0
Piscinas al aire libre	1
Pabellones polideportivos	0
Pabellones con fronton	0
Frontones	1

### 15. Turismo (2024)

	Establecimientos	Habitaciones	Plazas
Hoteles			
Casas rurales			
Restaurantes			
Hostales			
Pensiones			
Turismo activo	1		
Agencias de viajes			
Apartamentos			
Campings			
Albergues turísticos			
Viviendas de uso turístico	4		
Empresas organizadoras de congresos y reuniones			

## 16. Conectividad: Banda ancha Fija

Entidad Municipal	Caudal de Bajada	Fibra optica de centralita	Fibra optica hasta el Hogar
Anguciana	100 Mb	SI	SI

## 17. Conectividad: Banda ancha Movil

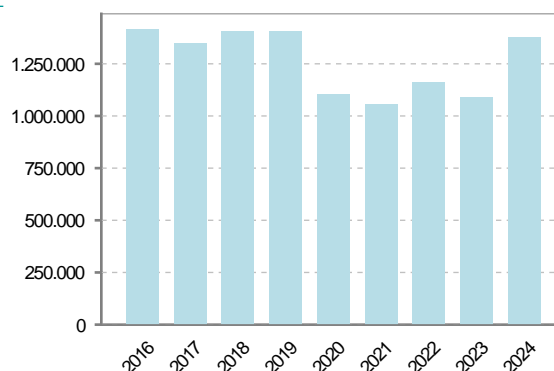
Entidad Municipal	Caudal de Bajada	UMTS
Anguciana	6 Mb	SI

## 18. Presupuestos Municipales

### Gastos por capitulos

Gastos de Personal	342.778,34
Gastos en Bienes Corrientes y Servicios	604.639,92
Gastos Financieros	3.000
Transferencias Corrientes	17.200
Inversiones Reales	409.788,05
Transferencias de Capital	0
Activos Financieros	0
Pasivos Financieros	0

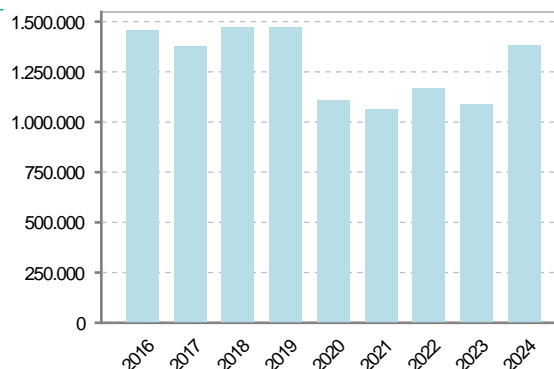
### Gastos



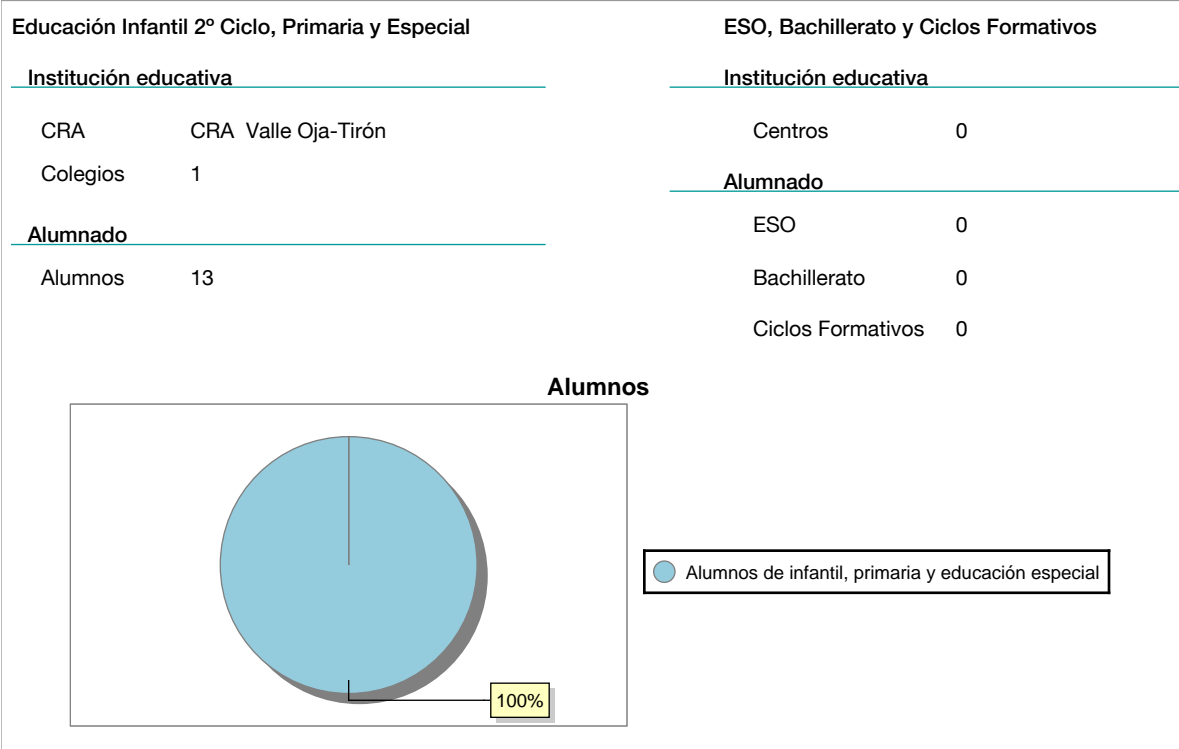
### Ingresos por capitulos

Impuestos Directos	496.000
Impuestos Indirectos	0
Tasas y Otros Ingresos	256.800
Transferencias Corrientes	168.796
Ingresos Patrimoniales	228.200
Enajenacion de Inversiones Reales	0
Transferencias de Capital	230.935
Activos Financieros	0
Pasivos Financieros	0

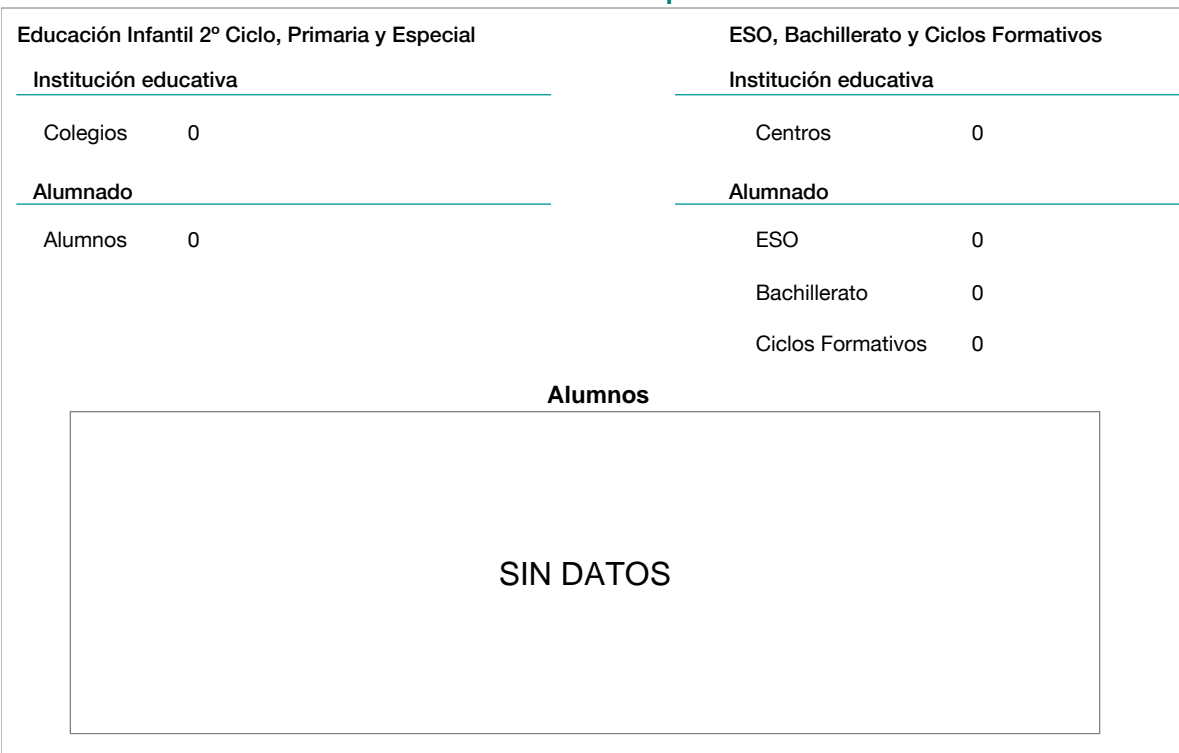
### Ingresos



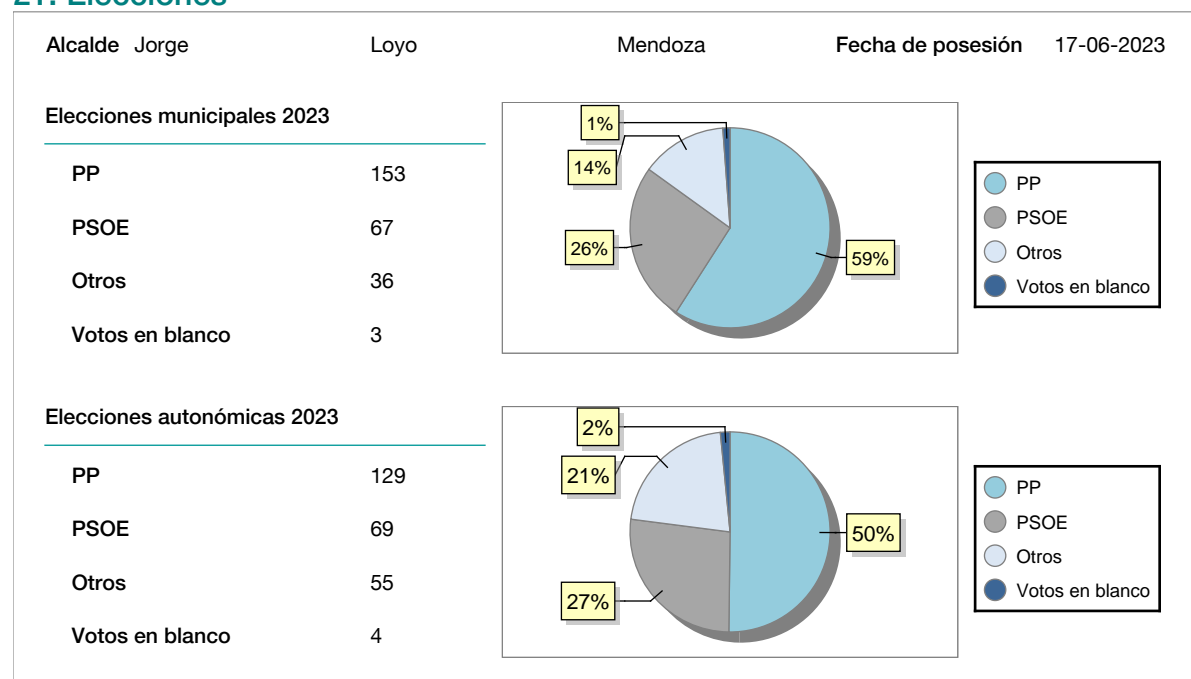
## 19. Educación - Curso 2024 / 2025 - Centros públicos



## 20. Educación - Curso 2024 / 2025 - Centros privados



## 21. Elecciones



## 22. Renta Media

	2021	2022
Media de la renta por unidad de consumo	17.038	18.008
Renta neta media por hogar	26.633	27.728