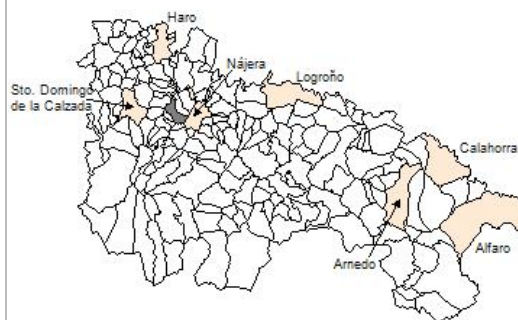


1. Datos Generales

Código INE	26009
Municipio	Alesanco
Partido judicial	Logroño
Zona de salud	Nájera
Superficie municipal (Km2)	17,17
Altitud máx. del núcleo de población principal (m)	568
Distancia a la capital	35
Número de núcleos	2



2. Evolución Demográfica

Padrón	2022	2023	2024
Total	476	474	478
Hombres	252	242	244
Mujeres	224	232	234
Densidad	27,7	27,6	27,8
Extranjeros	49	47	45

Alesanco - 2024



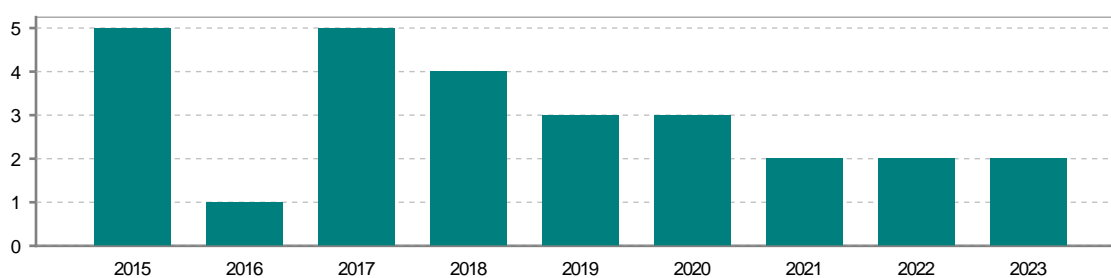
3. Índices y tasas de Población (1/1/2024)

	Alesanco	La Rioja
Ratio de feminidad (Total Mujeres / Total Hombres) x 100	95,90	102,64
Índice de infancia (Pob. de 0 a 14 / Pob. Total) x 100	8,79	13,34
Índice de tendencia (Pob. de 0 a 4 / Pob. de 5 a 9) x 100	100,00	79,34
Índice de juventud (Pob. de 15 a 29 / Pob. total) x 100	14,85	15,32
Índice de longevidad (Pob. > 84 / Pob. > 64) x 100	21,32	17,48
Índice de vejez (Pob. >= 65 / Pob. Total) x 100	28,45	22,12
Tasa de dependencia ((Pob. < 16 + Pob. > 64) / Pob. de 16 a 64) x 100	60,94	57,66
Tasa de reemplazo (Pob. de 20 a 29 / Pob. de 55 a 64) x 100	40,22	68,84
Tasa de maternidad (Pob. de 0 a 4 / Mujeres de 15 a 49) x 100	12,79	17,20
Tasa de residentes extranjeros (Total extranjeros / Pob. Total) x 100	9,41	14,42

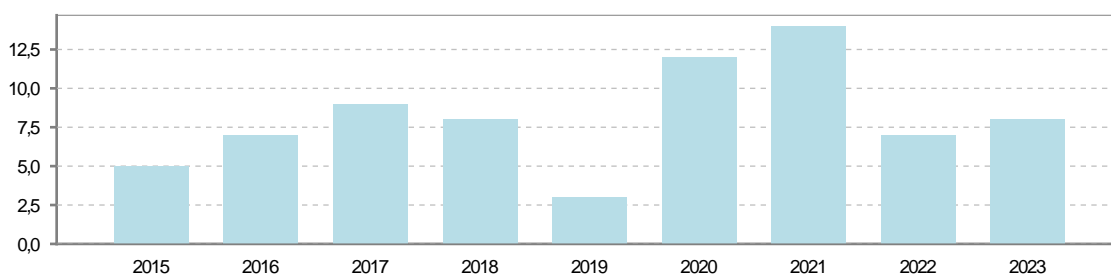
4. Movimiento Natural de la Población

	2018	2019	2020	2021	2022	2023
Nacimientos	4	3	3	2	2	2
Defunciones	8	3	12	14	7	8
Matrimonios		1	1	4	1	3
Crecimiento vegetativo	-4	0	-9	-12	-5	-6

Nacimientos

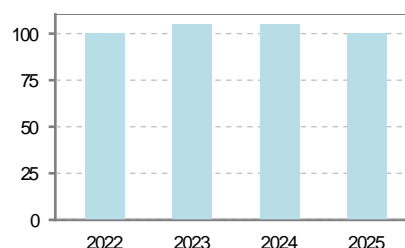


Defunciones

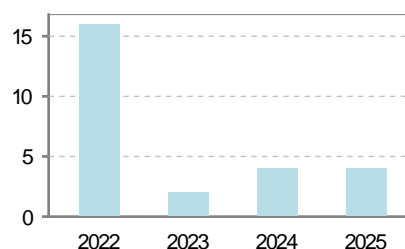


5. Mercado Laboral. (a 31 de marzo)

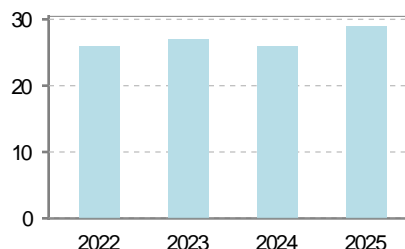
Afiliados	2022	2023	2024	2025
Total	100	105	105	100
R.General y otros	39	43	43	43
Autónomo no agrario	32	32	31	30
Autónomo agrario	29	30	31	27



Contratos	2022	2023	2024	2025
Total	16	2	4	4
Hombres	14	1	1	2
Mujeres	2	1	3	2



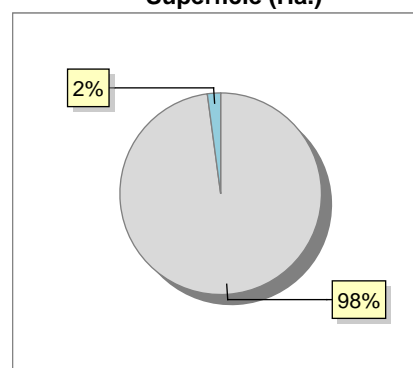
Paro registrado	2022	2023	2024	2025
Total	26	27	26	29
Hombres	15	12	13	12
Mujeres	11	15	13	17



6. Catastro (2024)

Titulares		Unidades Urbanas	
Urbano	2.366	Industrial	184
Rústico	1.128	Residencial	1.325
Urbano/Rústico	3.081	Terciario y comercial	235
		Equipamiento	11
Unidades Rústicas		Suelo vacante	121
Parcelas	2.145	Edificio Singular	2
Subparcelas	2.781		
Valor Catastral Rústico		Superficie Urbana	
Valor (Miles de Euros)	5.876,94	Superficie edificada	27,02
		Superficie sin edificar	8,76
Valor Catastral Urbano (Miles de Euros)			
Valor catastral del suelo			12.582,6
Valor catastral de la construcción			50.600,58

Superficie (Ha.)

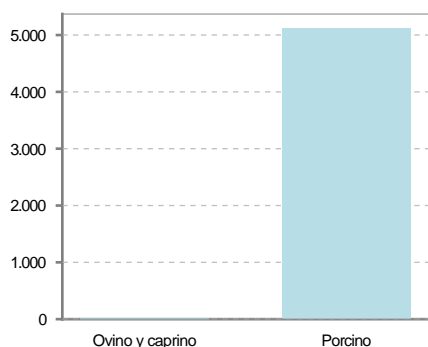


Superficie rústica (Ha.)

Superficie urbana (Ha.)

7. Ganadería (2024)

	Cabezas ganaderas	Unidades ganaderas
Aves		
Gallinas		
Pollos		
Bovinos		
Terneros de cebo		
Vacas de carne		
Vacas de ordeño		
Conejas		
Conejas		
Ovinos y Caprinos	19	2,85
Cabras	19	2,85
Ovejas		
Porcinos	5.114	957,12
Cerdas	992	297,60
Cerdos de cebo	4.122	659,52



8. Distribución General del Terreno -Ha. (2023)

	Total	Regadío	Secano
Total Municipal	1.717	545	1.172
Tierras de cultivo	1.365	545	820
Barbecho y otras tierras	51	10	41
Cultivos herbáceos	701	443	258
Cultivos leñosos	613	92	521
Aprovechamiento pastos	27		27
Eriales	2		2
Pastizales permanentes	25		25
Prados permanentes			
Prados y pastizales naturales			
Superficie agraria no utilizada	39		39
Baldíos	38		38
Cultivos permanentes	1.		1
Superficies forestales arboladas	130		130
Espartizal			
Monte abierto			
Monte leñoso	107		107
Monte maderable	23		23
Superficie ni agraria ni forestal	156		156
Ríos y lagos	8		8
Superficie no agrícola	139		139
Terreno improductivo	9		9

9. Cultivos herbáceos -Ha. (2023)

	Secano	Regadío	Total
Total cultivos herbáceos	258	443	701
Cereales grano	225	388	613
Leguminosas grano	15	18	33
Patata		1	1
Cultivos industriales	14	27	41
Flores y plantas			
Cultivos forrajeros	4	5	9
Hortalizas		4	4

10. Cultivos leñosos -Ha. (2023)

	Secano	Regadío	Total
Total cultivos leñosos	521	92	613
Cítricos			
Frutales	1		1
Viñedo	517	90	607
Olivar	3	1	4
Otros cultivos leñosos		1	1
Viveros			

11. Entidades Financieras

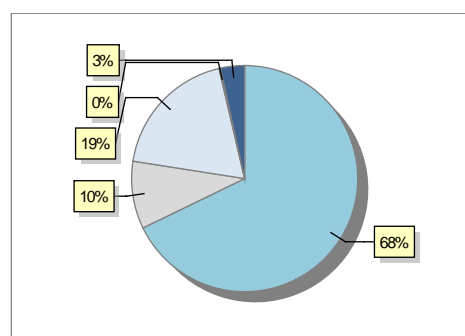
	2022	2023	2024
Entidades financieras de Depósito	2	2	2
Entidades Financieras de Crédito	0	0	0

12. Salud

	2022	2023	2024
Centros de salud	0	0	0
Consultorios	1	1	1
Farmacias	1	1	1
Botiquines	0	0	0

13. Parque de Vehículos

	2020	2021	2022	2023
Total vehículos	452	464	462	466
Automóviles	315	323	316	316
Motos	43	44	47	45
Furgonetas y Camiones	82	83	84	88
Autobuses	0	1	1	0
Tractores industriales	1	1	1	1
Otros vehículos	11	12	13	16



14. Espacios Deportivos

	2024
Campos de tiro	0
Campos de golf	0
Campos de fútbol	0
Rocodromos	0
Pistas de petanca	0
Pistas de padel	0
Pistas de atletismo	0
Piscinas cubiertas	0
Pistas de squash	0
Pistas polideportivas	1
Pistas de tenis	0
Piscinas al aire libre	1
Pabellones polideportivos	0
Pabellones con fronton	1
Frontones	0

15. Turismo (2024)

	Establecimientos	Habitaciones	Plazas
Hoteles			
Casas rurales	1	7	12
Restaurantes			
Hostales			
Pensiones	1	8	16
Turismo activo			
Agencias de viajes			
Apartamentos			
Campings			
Albergues turísticos			
Viviendas de uso turístico	3		
Empresas organizadoras de congresos y reuniones			

16. Conectividad: Banda ancha Fija

Entidad Municipal	Caudal de Bajada	Fibra optica de centralita	Fibra optica hasta el Hogar
Alesanco	30 Mb	SI	NO

17. Conectividad: Banda ancha Movil

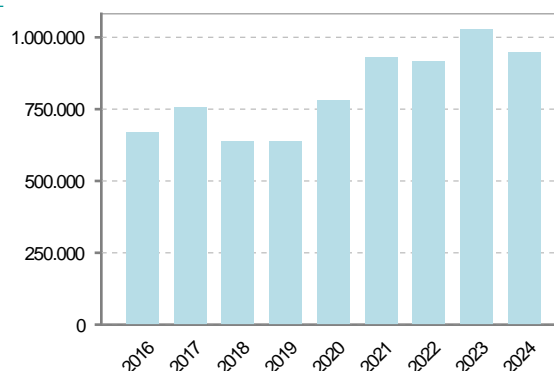
Entidad Municipal	Caudal de Bajada	UMTS
Alesanco	6 Mb	SI

18. Presupuestos Municipales

Gastos por capitulos

Gastos de Personal	195.504,48
Gastos en Bienes Corrientes y Servicios	471.787,78
Gastos Financieros	0
Transferencias Corrientes	33.173,63
Inversiones Reales	246.521,36
Transferencias de Capital	0
Activos Financieros	0
Pasivos Financieros	0

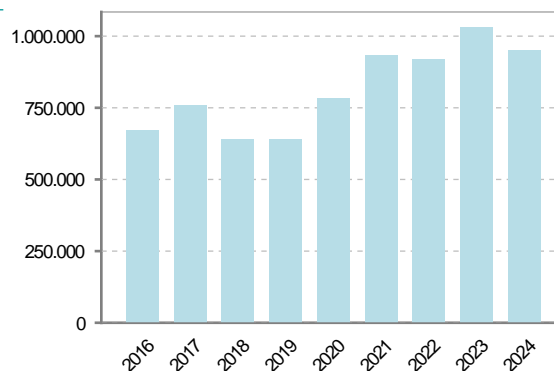
Gastos



Ingresos por capitulos

Impuestos Directos	405.450,41
Impuestos Indirectos	15.000
Tasas y Otros Ingresos	177.125,18
Transferencias Corrientes	183.153,62
Ingresos Patrimoniales	40.146
Enajenacion de Inversiones Reales	0
Transferencias de Capital	128.472,2
Activos Financieros	0
Pasivos Financieros	0

Ingresos



19. Educación - Curso 2024 / 2025 - Centros públicos

Educación Infantil 2º Ciclo, Primaria y Especial

Institución educativa

CRA	CRA Cuenca del Najerilla
Colegios	1

Alumnado

Alumnos	35
---------	----

ESO, Bachillerato y Ciclos Formativos

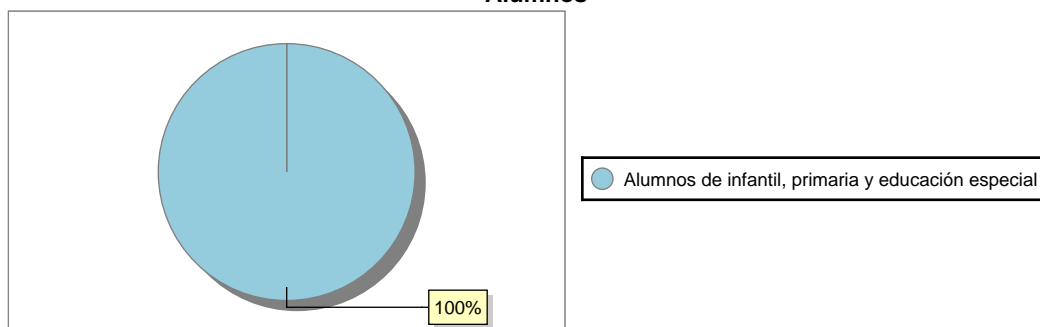
Institución educativa

Centros	0
---------	---

Alumnado

ESO	0
Bachillerato	0
Ciclos Formativos	0

Alumnos



20. Educación - Curso 2024 / 2025 - Centros privados

Educación Infantil 2º Ciclo, Primaria y Especial

Institución educativa

Colegios	0
----------	---

Alumnado

Alumnos	0
---------	---

ESO, Bachillerato y Ciclos Formativos

Institución educativa

Centros	0
---------	---

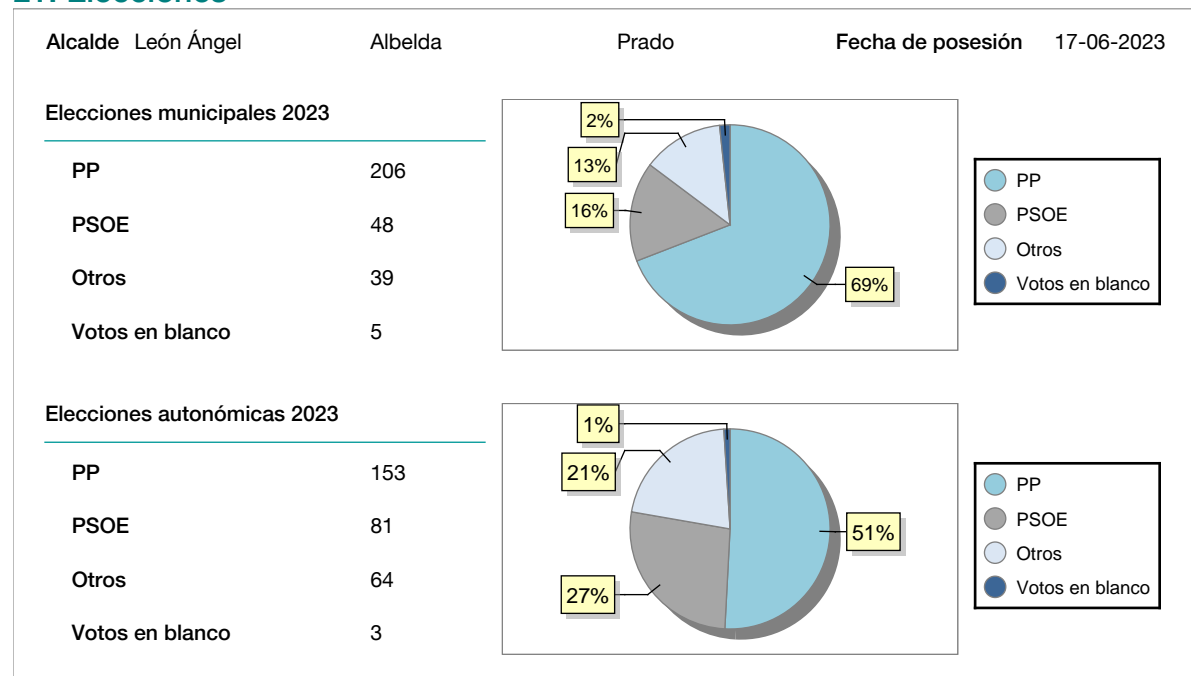
Alumnado

ESO	0
Bachillerato	0
Ciclos Formativos	0

Alumnos

SIN DATOS

21. Elecciones



22. Renta Media

	2021	2022
Media de la renta por unidad de consumo	15.382	15.551
Renta neta media por hogar	22.805	22.196