

# Capítulo 7: Equipamiento Municipal





## PARQUE DE VEHÍCULOS. AÑO 2012

	Total	Turismos	Motos	Furgonetas y camiones	Autobuses	Otros	Turismos/ 1.000 hab.
<b>LA RIOJA</b>	<b>196.371</b>	<b>134.846</b>	<b>13.546</b>	<b>40.141</b>	<b>258</b>	<b>7.580</b>	<b>417</b>
Ábalos	280	164	14	85	0	17	459
Agoncillo	1.155	630	65	278	2	180	541
Aguilar del Río Alhama	428	221	32	160	0	15	405
Ajamil de Cameros	79	38	2	35	0	4	481
Albelda de Iregua	2.447	1.504	142	601	0	200	443
Alberite	1.845	1.210	147	435	0	53	450
Alcanadre	618	324	25	211	1	57	433
Aldeanueva de Ebro	1.930	1.216	69	570	0	75	432
Alesanco	432	284	36	95	0	17	525
Alesón	289	109	9	106	0	65	1.000
Alfaro	6.313	4.247	428	1.376	13	249	431
Almarza de Cameros	37	16	7	11	0	3	941
Anguciana	348	245	36	46	0	21	520
Anguiano	397	220	24	132	0	21	403
Arenzana de Abajo	239	131	10	85	0	13	496
Arenzana de Arriba	27	16	1	10	0	0	471
Arnedillo	287	197	19	55	0	16	407
Arnedo	8.469	5.816	561	1.801	41	250	400
Arrúbal	751	469	31	184	0	67	942
Ausejo	602	360	15	190	0	37	325
Autol	2.814	1.720	130	732	0	232	387
Azofra	196	128	9	52	0	7	516
Badarán	545	302	39	152	0	52	518
Bañares	383	218	17	88	0	60	719
Baños de Rioja	96	66	2	24	0	4	688
Baños de Río Tobía	1.338	768	82	373	0	115	462
Berceo	160	94	13	45	0	8	540
Bergasa	167	101	7	53	0	6	673
Bergasillas Bajera	31	20	0	10	0	1	571
Bezares	14	6	4	4	0	0	300
Bobadilla	131	80	6	40	0	5	571
Brieva de Cameros	49	24	0	23	0	2	414
Briñas	154	108	7	37	0	2	446
Briones	664	424	27	181	0	32	495
Cabezón de Cameros	22	12	3	4	0	3	600
Calahorra	14.193	9.930	872	2.854	3	534	399
Camprovin	165	108	19	36	0	2	603
Canales de la Sierra	72	33	4	25	0	10	375
Canillas de Río Tuerto	41	21	3	16	0	1	500
Cañas	56	40	2	10	0	4	430
Cárdenas	170	97	13	52	0	8	545
Casalarreina	830	594	32	176	0	28	438

## PARQUE DE VEHÍCULOS. AÑO 2012

	Total	Turismos	Motos	Furgonetas y camiones	Autobuses	Otros	Turismos/ 1.000 hab.
Castañares de Rioja	407	275	20	92	0	20	580
Castroviejo	46	29	2	12	0	3	483
Cellorigo	20	13	0	4	0	3	1.000
Cenicero	1.534	947	87	403	0	97	453
Cervera del Río Alhama	1.753	1.049	114	518	0	72	398
Cidamón	65	43	3	14	0	5	1.344
Cihuri	201	137	9	49	0	6	598
Cirueña	144	95	9	35	0	5	742
Clavijo	321	141	27	118	0	35	473
Cordovín	171	100	12	51	0	8	549
Corera	228	165	10	46	0	7	591
Cornago	282	167	16	82	0	17	412
Corporales	34	25	0	9	0	0	610
Cuzcurrita de Río Tirón	425	294	14	88	0	29	576
Daroca de Rioja	50	32	4	12	0	2	542
Enciso	144	68	9	63	0	4	407
Entrena	1.149	719	83	274	0	73	472
Estollo	105	60	10	26	0	9	612
Ezcaray	1.305	811	104	338	0	52	395
Foncea	113	74	7	22	0	10	755
Fonzaleche	183	122	14	41	0	6	767
Fuenmayor	2.187	1.461	143	514	0	69	457
Galbárruli	66	39	0	20	0	7	629
Galilea	283	189	15	70	0	9	496
Gallinero de Cameros	21	12	0	6	0	3	480
Gimileo	105	73	8	22	0	2	448
Grañón	224	150	6	55	0	13	512
Grávalos	203	100	14	70	0	19	437
Haro	6.456	4.652	438	1.155	12	199	394
Herce	275	171	20	75	0	9	472
Herramélluri	119	92	7	16	0	4	786
Hervías	137	110	6	16	0	5	775
Hormilla	428	235	25	132	0	36	528
Hormilleja	153	86	7	44	0	16	531
Hornillos de Cameros	14	5	1	8	0	0	357
Hornos de Moncalvillo	76	45	8	19	0	4	479
Huércanos	747	445	46	218	0	38	493
Igea	467	267	29	155	0	16	383
Jalón de Cameros	28	13	1	14	0	0	565
Laguna de Cameros	127	62	4	56	0	5	459
Lagunilla del Jubera	268	149	19	84	0	16	456
Lardero	6.012	4.198	633	996	4	181	480
Ledesma de la Cogolla	27	18	1	7	0	1	947
Leiva	208	135	6	62	0	5	466

..../

## PARQUE DE VEHÍCULOS. AÑO 2012

	Total	Turismos	Motos	Furgonetas y camiones	Autobuses	Otros	Turismos/ 1.000 hab.
Leza de Río Leza	49	18	4	20	0	7	360
Logroño	82.424	60.748	6.406	13.023	181	2.066	396
Lumbreras	169	82	10	68	0	9	500
Manjarrés	132	74	5	40	0	13	525
Mansilla de la Sierra	49	24	4	20	0	1	381
Manzanares de Rioja	77	59	1	17	0	0	602
Matute	99	63	6	27	0	3	481
Medrano	239	166	19	45	0	9	555
Munilla	93	57	1	29	0	6	463
Murillo de Río Leza	1.204	777	82	282	1	62	435
Muro de Aguas	79	31	5	35	0	8	477
Muro en Cameros	46	15	3	20	0	8	313
Nájera	5.146	3.539	280	1.116	0	211	420
Nalda	747	435	38	191	0	83	423
Navajún	20	8	0	9	0	3	400
Navarrete	1.980	1.320	125	478	0	57	458
Nestares	61	33	4	20	0	4	418
Nieva de Cameros	130	57	11	55	0	7	576
Ocón	240	157	9	66	0	8	476
Ochánduri	55	46	1	7	0	1	422
Ojacastro	163	88	6	63	0	6	473
Ollauri	298	203	27	56	0	12	646
Ortigosa de Cameros	261	147	15	91	0	8	525
Pazuengos	37	15	1	15	0	6	429
Pedroso	76	31	8	30	0	7	378
Pinillos	7	5	0	2	0	0	313
Pradejón	2.460	1.488	69	754	0	149	356
Pradillo	68	42	11	14	0	1	627
Préjano	156	95	8	49	0	4	361
Quel	1.509	906	68	483	0	52	440
Rabanera	30	17	1	11	0	1	378
Rasillo de Cameros (El)	121	65	9	38	0	9	448
Redal (El)	124	87	3	33	0	1	534
Ribafrecha	771	377	53	264	0	77	373
Rincón de Soto	2.530	1.618	150	680	0	82	426
Robres del Castillo	21	13	0	8	0	0	481
Rodezno	247	160	15	59	0	13	521
Sajazarra	125	97	8	18	0	2	729
San Asensio	1.084	600	44	348	0	92	492
San Millán de la Cogolla	227	130	20	69	0	8	500
San Millán de Yécora	43	30	3	8	0	2	682
San Román de Cameros	145	78	5	46	0	16	476
Santa Coloma	108	67	4	36	0	1	545
Santa Engracia del Jubera	184	86	16	65	0	17	467

../..

## PARQUE DE VEHÍCULOS. AÑO 2012

	Total	Turismos	Motos	Furgonetas y camiones	Autobuses	Otros	Turismos/ 1.000 hab.
Santa Eulalia Bajera	119	72	13	31	0	3	595
Santo Domingo de la Calzada	4.057	2.730	215	883	0	229	409
San Torcuato	83	50	10	18	0	5	617
Santurde de Rioja	227	150	7	63	0	7	456
Santurdejo	118	82	8	22	0	6	586
San Vicente de la Sonsierra	821	490	24	261	0	46	435
Sojuela	140	102	6	30	0	2	388
Sorzano	193	118	13	47	0	15	465
Sotés	252	179	8	52	0	13	617
Soto en Cameros	123	52	6	48	0	17	369
Terroba	35	20	1	12	0	2	541
Tirgo	210	133	13	50	0	14	581
Tobía	35	22	2	11	0	0	349
Tormantos	112	66	3	30	0	13	437
Torrecilla en Cameros	396	226	31	111	0	28	427
Torrecilla sobre Alesanco	53	30	6	15	0	2	811
Torre en Cameros	21	5	1	10	0	5	417
Torremontalbo	18	13	0	5	0	0	929
Treviana	204	125	4	51	0	24	672
Tricio	290	175	9	94	0	12	451
Tudelilla	281	158	14	96	0	13	426
Uruñuela	757	432	37	216	0	72	447
Valdemadera	3	1	1	1	0	0	111
Valgañón	118	68	11	36	0	3	544
Ventosa	157	111	10	31	0	5	677
Ventrosa	67	43	4	18	0	2	614
Viguera	353	176	12	130	0	35	405
Villalba de Rioja	187	121	6	57	0	3	818
Villalobar de Rioja	164	68	3	58	0	35	1.000
Villamediana de Iregua	4.473	3.186	468	712	0	107	442
Villanueva de Cameros	72	38	2	28	0	4	413
Villar de Arnedo (El)	485	292	17	128	0	48	448
Villar de Torre	228	152	7	55	0	14	623
Villarejo	44	27	4	13	0	0	794
Villarroya	10	5	0	5	0	0	556
Villarta-Quintana	154	97	7	39	0	11	602
Villavelayo	48	27	1	16	0	4	529
Villaverde de Rioja	56	30	1	21	0	4	429
Villoslada de Cameros	301	137	8	140	0	16	381
Viniegra de Abajo	116	61	19	27	0	9	629
Viniegra de Arriba	45	20	6	16	0	3	370
Zarratón	251	174	11	52	0	14	582
Zarzosa	14	5	1	8	0	0	313
Zorraquín	71	39	3	22	0	7	438

Fuente: Dirección General de Tráfico.

**ENTIDADES FINANCIERAS. AÑO 2012**

	Entidades de depósito	Entidades Financieras de Crédito
<b>LA RIOJA</b>	<b>425</b>	<b>1</b>
Ábalos	0	0
Agoncillo	2	0
Aguilar del Río Alhama	2	0
Ajamil de Cameros	0	0
Albelda de Iregua	2	0
Alberite	2	0
Alcanadre	2	0
Aldeanueva de Ebro	5	0
Alesanco	2	0
Alesón	0	0
Alfaro	11	0
Almarza de Cameros	0	0
Anguciana	1	0
Anguiano	2	0
Arenzana de Abajo	1	0
Arenzana de Arriba	0	0
Arnedillo	2	0
Arnedo	11	0
Arrúbal	2	0
Ausejo	2	0
Autol	6	0
Azofra	1	0
Badarán	2	0
Bañares	2	0
Baños de Rioja	0	0
Baños de Río Tobía	2	0
Berceo	1	0
Bergasa	1	0
Bergasillas Bajera	0	0
Bezares	0	0
Bobadilla	0	0
Brieva de Cameros	0	0
Briñas	0	0
Briones	2	0
Cabezón de Cameros	0	0
Calahorra	19	0
Camprovín	1	0
Canales de la Sierra	0	0
Canillas de Río Tuerto	0	0
Cañas	0	0
Cárdenas	0	0
Casalarreina	2	0

./..

## ENTIDADES FINANCIERAS. AÑO 2012

	Entidades de depósito	Entidades Financieras de Crédito
Castañares de Rioja	2	0
Castroviejo	0	0
Cellorigo	0	0
Cenicero	6	0
Cervera del Río Alhama	6	0
Cidamón	0	0
Cihuri	0	0
Cirueña	0	0
Clavijo	0	0
Cordovín	0	0
Corera	2	0
Cornago	1	0
Corporales	0	0
Cuzcurrita de Río Tirón	2	0
Daroca de Rioja	0	0
Enciso	2	0
Entrena	4	0
Estollo	0	0
Ezcaray	3	0
Foncea	1	0
Fonzaleche	1	0
Fuenmayor	5	0
Galbárruli	0	0
Galilea	1	0
Gallinero de Cameros	0	0
Gimileo	0	0
Grañón	1	0
Grávalos	2	0
Haro	18	0
Herce	1	0
Herramélluri	1	0
Hervías	2	0
Hormilla	1	0
Hormilleja	0	0
Hornillos de Cameros	0	0
Hornos de Moncalvillo	0	0
Huércanos	2	0
Igea	1	0
Jalón de Cameros	0	0
Laguna de Cameros	1	0
Lagunilla del Jubera	1	0
Lardero	6	0
Ledesma de la Cogolla	0	0
Leiva	2	0

..../



## ENTIDADES FINANCIERAS. AÑO 2012

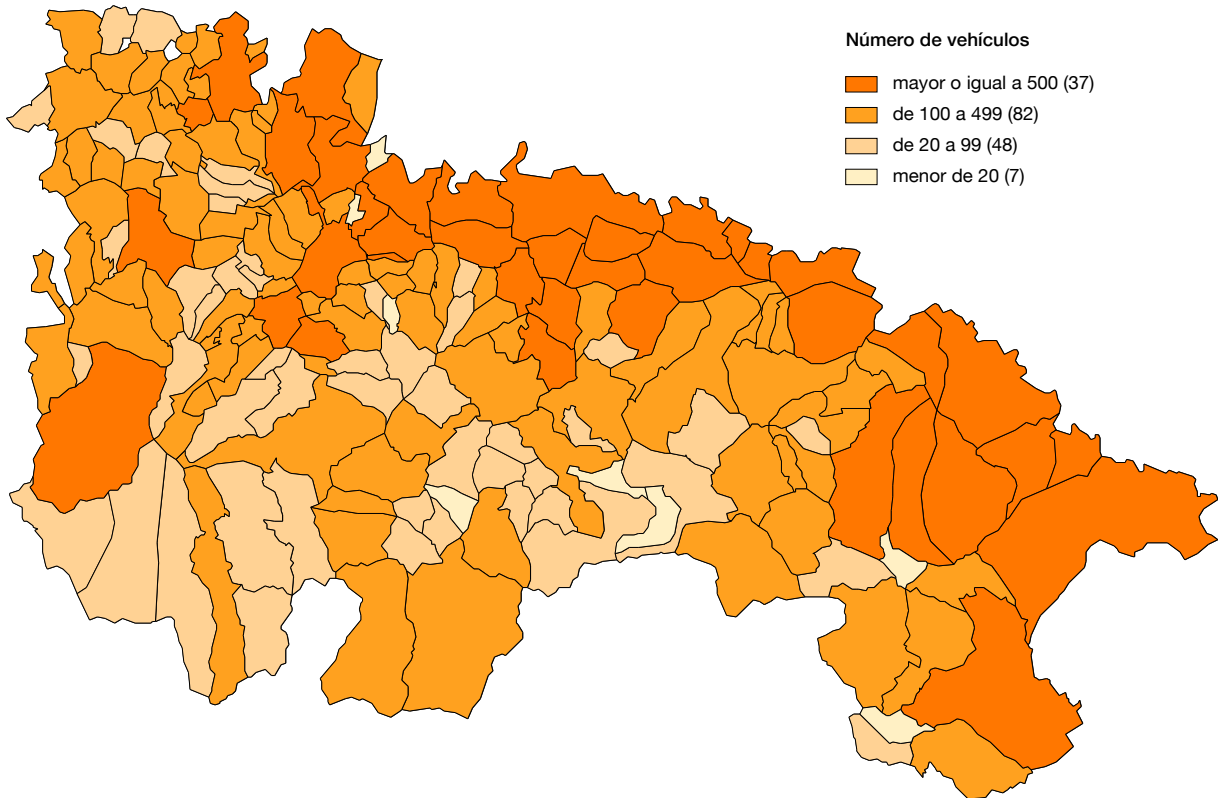
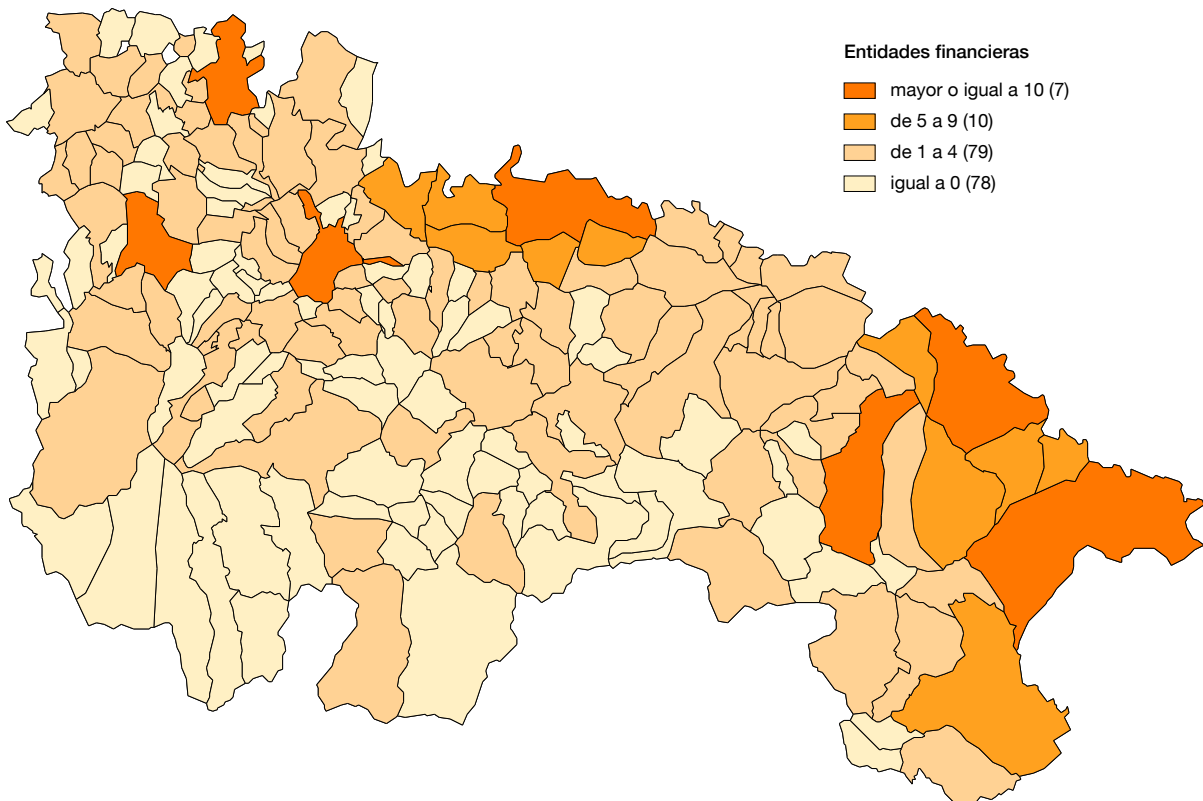
	Entidades de depósito	Entidades Financieras de Crédito
Leza de Río Leza	0	0
Logroño	155	1
Lumbreras	0	0
Manjarrés	1	0
Mansilla de la Sierra	0	0
Manzanares de Rioja	0	0
Matute	2	0
Medrano	1	0
Munilla	0	0
Murillo de Río Leza	3	0
Muro de Aguas	0	0
Muro en Cameros	0	0
Nájera	11	0
Nalda	2	0
Navajún	0	0
Navarrete	5	0
Nestares	0	0
Nieva de Cameros	0	0
Ocón	2	0
Ochánduri	1	0
Ojacastro	1	0
Ollauri	1	0
Ortigosa de Cameros	1	0
Pazuengos	0	0
Pedroso	0	0
Pinillos	0	0
Pradejón	6	0
Pradillo	0	0
Préjano	0	0
Quel	4	0
Rabanera	0	0
Rasillo de Cameros (El)	0	0
Redal (El)	2	0
Ribafrecha	2	0
Rincón de Soto	7	0
Robres del Castillo	0	0
Rodezno	2	0
Sajazarra	1	0
San Asensio	3	0
San Millán de la Cogolla	1	0
San Millán de Yécora	0	0
San Román de Cameros	2	0
Santa Coloma	1	0
Santa Engracia del Jubera	1	0

..../

**ENTIDADES FINANCIERAS. AÑO 2012**

	Entidades de depósito	Entidades Financieras de Crédito
Santa Eulalia Bajera	0	0
Santo Domingo de la Calzada	13	0
San Torcuato	0	0
Santurde de Rioja	1	0
Santurdejo	1	0
San Vicente de la Sonsierra	3	0
Sojuela	0	0
Sorzano	1	0
Sotés	1	0
Soto en Cameros	1	0
Terroba	0	0
Tirgo	0	0
Tobía	0	0
Tormantos	1	0
Torrecilla en Cameros	2	0
Torrecilla sobre Alesanco	0	0
Torre en Cameros	0	0
Torrementalbo	0	0
Treviana	2	0
Tricio	1	0
Tudelilla	2	0
Uruñuela	2	0
Valdemadera	0	0
Valgañón	0	0
Ventosa	0	0
Ventrosa	0	0
Viguera	1	0
Villalba de Rioja	0	0
Villalobar de Rioja	0	0
Villamediana de Iregua	5	0
Villanueva de Cameros	0	0
Villar de Arnedo (El)	2	0
Villar de Torre	2	0
Villarejo	0	0
Villarroya	0	0
Villarta-Quintana	0	0
Villavelayo	0	0
Villaverde de Rioja	0	0
Villoslada de Cameros	2	0
Viniegra de Abajo	0	0
Viniegra de Arriba	0	0
Zarratón	1	0
Zarzosa	0	0
Zorraquín	0	0

Fuente: Banco de España.

**PARQUE DE VEHÍCULOS. AÑO 2012****ENTIDADES FINANCIERAS. AÑO 2012**

## SANIDAD. AÑO 2012

	Total	Centros de salud	Consultorios	Farmacias	Botiquines
<b>LA RIOJA</b>	<b>393</b>	<b>20</b>	<b>174</b>	<b>156</b>	<b>43</b>
Ábalos	2	0	1	1	0
Agoncillo	2	0	1	1	0
Aguilar del Río Alhama	3	0	2	1	0
Ajamil de Cameros	1	0	1	0	0
Albelda de Iregua	2	0	1	1	0
Alberite	2	1	0	1	0
Alcanadre	2	0	1	1	0
Aldeanueva de Ebro	2	0	1	1	0
Alesanco	2	0	1	1	0
Alesón	2	0	1	0	1
Alfaro	5	1	0	4	0
Almarza de Cameros	1	0	1	0	0
Anguciana	2	0	1	1	0
Anguiano	2	0	1	1	0
Arenzana de Abajo	2	0	1	1	0
Arenzana de Arriba	0	0	0	0	0
Arnedillo	3	0	2	1	0
Arnedo	6	1	0	5	0
Arrúbal	2	0	1	1	0
Ausejo	2	0	1	1	0
Autol	3	0	1	2	0
Azofra	2	0	1	1	0
Badarán	2	0	1	1	0
Bañares	2	0	1	1	0
Baños de Rioja	2	0	1	0	1
Baños de Río Tobía	2	0	1	1	0
Berceo	1	0	1	0	0
Bergasa	2	0	1	0	1
Bergasillas Bajera	0	0	0	0	0
Bezares	0	0	0	0	0
Bobadilla	1	0	1	0	0
Brieva de Cameros	1	0	1	0	0
Briñas	2	0	1	1	0
Briones	2	0	1	1	0
Cabezón de Cameros	1	0	1	0	0
Calahorra	9	1	0	8	0
Camprovín	2	0	1	0	1
Canales de la Sierra	1	0	1	0	0
Canillas de Río Tuerto	2	0	1	0	1
Cañas	2	0	1	0	1
Cárdenas	2	0	1	0	1
Casalarreina	2	0	1	1	0

..../

## SANIDAD. AÑO 2012

	Total	Centros de salud	Consultorios	Farmacias	Botiquines
Castañares de Rioja	2	0	1	1	0
Castroviejo	1	0	1	0	0
Cellorigo	1	0	1	0	0
Cenicero	2	0	1	1	0
Cervera del Río Alhama	6	1	3	2	0
Cidamón	2	0	1	0	1
Cihuri	2	0	1	0	1
Cirueña	3	0	2	0	1
Clavijo	3	0	2	0	1
Cordovín	2	0	1	0	1
Corera	2	0	1	1	0
Cornago	2	0	1	1	0
Corporales	1	0	1	0	0
Cuzcurrita de Río Tirón	2	0	1	1	0
Daroca de Rioja	1	0	1	0	0
Enciso	2	0	1	0	1
Entrena	2	0	1	1	0
Estollo	1	0	1	0	0
Ezcaray	4	1	1	2	0
Foncea	2	0	1	0	1
Fonzaleche	3	0	2	0	1
Fuenmayor	2	0	1	1	0
Galbárruli	1	0	1	0	0
Galilea	2	0	1	0	1
Gallinero de Cameros	1	0	1	0	0
Gimileo	2	0	1	0	1
Grañón	2	0	1	1	0
Grávalos	2	0	1	0	1
Haro	5	1	0	4	0
Herce	2	0	1	1	0
Herramélluri	2	0	1	0	1
Hervías	2	0	1	0	1
Hormilla	2	0	1	1	0
Hormilleja	2	0	1	0	1
Hornillos de Cameros	0	0	0	0	0
Hornos de Moncalvillo	1	0	1	0	0
Huércanos	2	0	1	1	0
Igea	2	0	1	1	0
Jalón de Cameros	1	0	1	0	0
Laguna de Cameros	1	0	1	0	0
Lagunilla del Jubera	3	0	2	1	0
Lardero	4	0	1	3	0
Ledesma de la Cogolla	1	0	1	0	0
Leiva	2	0	1	1	0

../..

## SANIDAD. AÑO 2012

	Total	Centros de salud	Consultorios	Farmacias	Botiquines
Leza de Río Leza	1	0	1	0	0
Logroño	68	7	4	56	1
Lumbreras	2	0	2	0	0
Manjarrés	2	0	1	0	1
Mansilla de la Sierra	1	0	1	0	0
Manzanares de Rioja	3	0	2	0	1
Matute	1	0	1	0	0
Medrano	2	0	1	0	1
Munilla	2	0	1	0	1
Murillo de Río Leza	2	1	0	1	0
Muro de Aguas	2	0	1	0	1
Muro en Cameros	1	0	1	0	0
Nájera	4	1	0	3	0
Nalda	3	0	2	1	0
Navajún	0	0	0	0	0
Navarrete	2	1	0	1	0
Nestares	1	0	1	0	0
Nieva de Cameros	1	0	1	0	0
Ocón	6	0	6	0	0
Ochánduri	2	0	1	0	1
Ojacastro	2	0	1	0	1
Ollauri	2	0	1	1	0
Ortigosa de Cameros	2	0	1	1	0
Pazuengos	1	0	1	0	0
Pedroso	1	0	1	0	0
Pinillos	0	0	0	0	0
Pradejón	2	0	1	1	0
Pradillo	1	0	1	0	0
Préjano	2	0	1	1	0
Quel	2	0	1	1	0
Rabanera	1	0	1	0	0
Rasillo de Cameros (El)	1	0	1	0	0
Redal (El)	2	0	1	0	1
Ribafrecha	2	0	1	1	0
Rincón de Soto	2	0	1	1	0
Robres del Castillo	1	0	1	0	0
Rodezno	2	0	1	1	0
Sajazarra	2	0	1	0	1
San Asensio	2	0	1	1	0
San Millán de la Cogolla	2	0	1	1	0
San Millán de Yécora	2	0	1	0	1
San Román de Cameros	2	1	0	1	0
Santa Coloma	2	0	1	0	1
Santa Engracia del Jubera	2	0	2	0	0

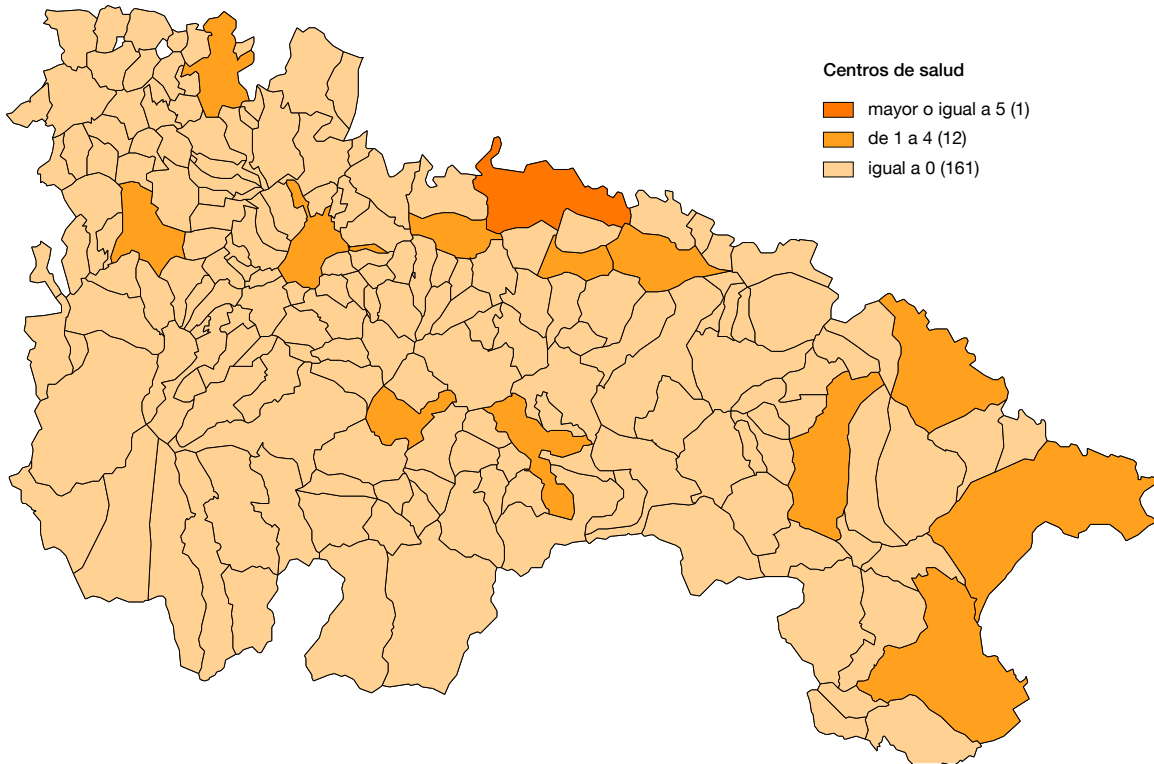
..../

## SANIDAD. AÑO 2012

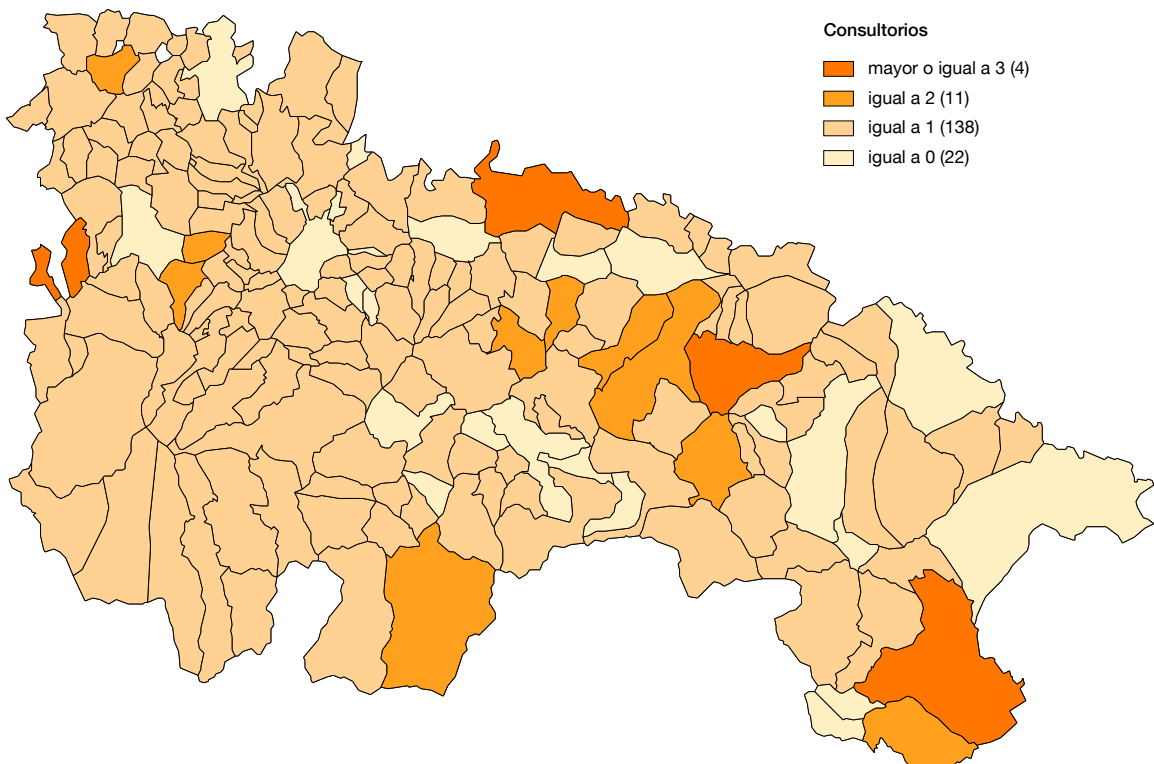
	Total	Centros de salud	Consultorios	Farmacias	Botiquines
Santa Eulalia Bajera	2	0	1	0	1
Santo Domingo de la Calzada	3	1	0	2	0
San Torcuato	2	0	1	0	1
Santurde de Rioja	2	0	1	1	0
Santurdejo	2	0	1	0	1
San Vicente de la Sonsierra	2	0	1	1	0
Sojuela	1	0	1	0	0
Sorzano	2	0	1	0	1
Sotés	2	0	1	1	0
Soto en Cameros	1	0	1	0	0
Terroba	1	0	1	0	0
Tirgo	2	0	1	0	1
Tobía	1	0	1	0	0
Tormantos	2	0	1	0	1
Torrecilla en Cameros	2	1	0	1	0
Torrecilla sobre Alesanco	2	0	1	0	1
Torre en Cameros	0	0	0	0	0
Torremontalbo	0	0	0	0	0
Treviana	2	0	1	1	0
Tricio	2	0	1	1	0
Tudelilla	2	0	1	1	0
Uruñuela	2	0	1	1	0
Valdemadera	0	0	0	0	0
Valgañón	2	0	1	0	1
Ventosa	1	0	1	0	0
Ventrosa	1	0	1	0	0
Viguera	2	0	1	1	0
Villalba de Rioja	2	0	1	0	1
Villalobar de Rioja	2	0	1	0	1
Villamediana de Iregua	3	0	1	2	0
Villanueva de Cameros	1	0	1	0	0
Villar de Arnedo (El)	2	0	1	1	0
Villar de Torre	2	0	1	1	0
Villarejo	1	0	1	0	0
Villarroya	0	0	0	0	0
Villarta-Quintana	3	0	3	0	0
Villavelayo	1	0	1	0	0
Villaverde de Rioja	1	0	1	0	0
Villoslada de Cameros	2	0	1	1	0
Viniegra de Abajo	2	0	1	1	0
Viniegra de Arriba	1	0	1	0	0
Zarratón	2	0	1	1	0
Zarzosa	0	0	0	0	0
Zorraquín	1	0	1	0	0

Fuente: Consejería de Salud y Servicios Sociales.

**CENTROS DE SALUD. AÑO 2012**

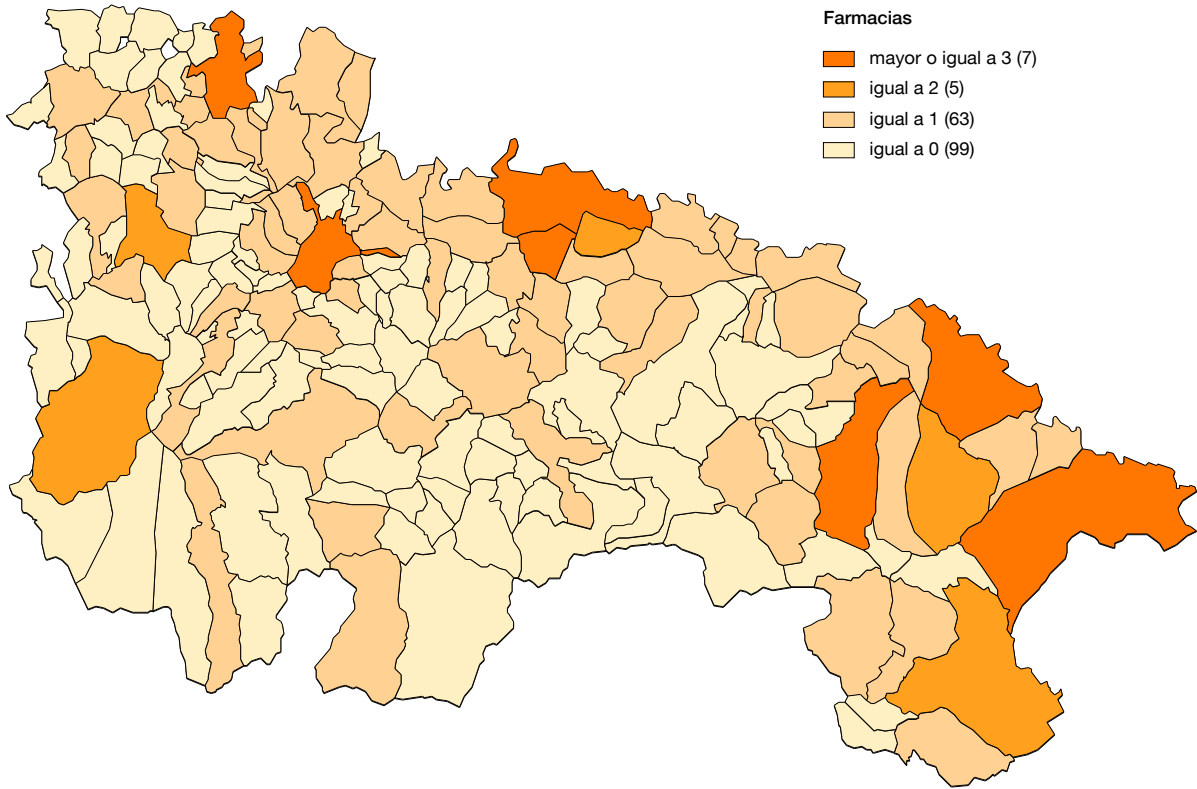


**CONSULTORIOS. AÑO 2012**

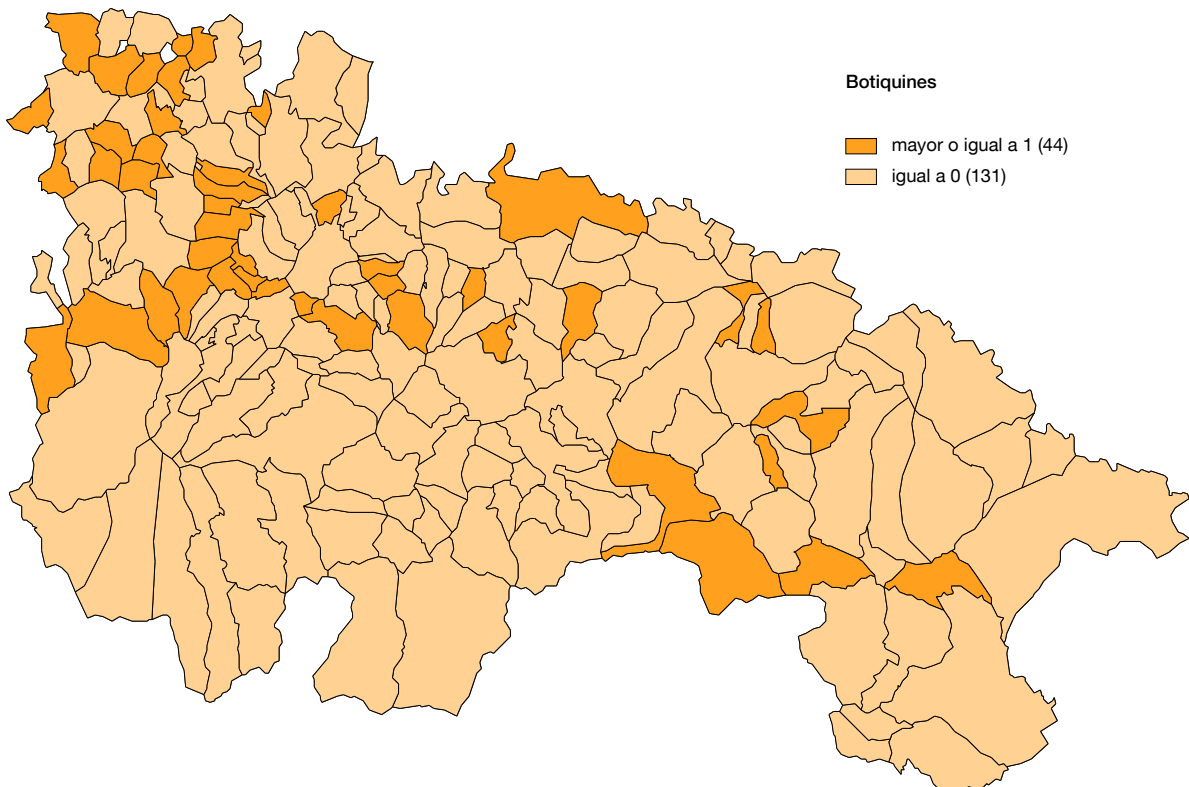




**FARMACIAS. AÑO 2012**



**BOTIQUINES. AÑO 2012**



## PRESUPUESTO DE GASTOS DE LA RIOJA. AÑOS 2008-2012

	Presupuesto de gastos (euros)				
	2008	2009	2010	2011	2012
<b>LA RIOJA</b>	<b>469.651.378</b>	<b>477.593.014</b>	<b>416.351.624</b>	<b>373.169.686</b>	<b>343.926.060</b>
Ábalos	468.581	468.581	864.944	484.000	500.000
Agoncillo	3.444.504	2.953.536	2.667.658	2.764.293	2.396.901
Aguilar del Río Alhama	1.138.462	736.878	951.872	872.632	860.510
Ajamil de Cameros	569.583	587.040	576.617	310.745	357.891
Albelda de Iregua	3.099.810	2.943.040	2.258.752	2.320.280	2.578.574
Alberite	11.486.500	6.306.250	6.557.230	3.450.550	3.238.550
Alcanadre	1.020.742	1.343.608	1.056.752	899.294	867.134
Aldeanueva de Ebro	5.716.774	4.198.153	4.204.277	2.666.182	2.666.182
Alesanco	1.155.392	692.075	625.934	780.006	690.017
Alesón	459.529	577.517	537.527	424.450	481.450
Alfaro	12.637.335	12.333.322	11.723.874	9.927.744	9.596.356
Almarza de Cameros	244.892	244.892	164.100	90.590	118.100
Anguciana	1.375.948	1.657.395	876.710	979.043	1.488.501
Anguiano	412.410	531.419	639.000	517.900	699.850
Arenzana de Abajo	605.700	510.900	648.985	286.850	230.400
Arenzana de Arriba	105.440	41.913	94.505	92.703	92.703
Arnedillo	1.008.778	1.556.826	1.155.517	903.972	1.095.826
Arnedo	18.315.000	18.888.443	17.265.566	14.810.692	13.604.570
Arrúbal	2.830.000	2.546.100	2.747.900	2.712.700	2.257.600
Ausejo	982.859	1.237.408	1.638.725	1.638.725	1.432.017
Autol	4.107.483	4.522.587	5.578.535	4.332.863	4.146.481
Azofra	773.030	861.642	818.890	419.510	361.390
Badarán	485.000	486.000	549.997	430.000	455.000
Bañares	718.411	752.841	689.815	676.592	493.640
Baños de Rioja	305.531	291.531	1.152.720	291.531	134.034
Baños de Río Tobía	1.219.000	1.282.000	291.530	1.452.000	1.170.300
Berceo	126.061	197.400	130.414	128.070	197.470
Bergasa	232.700	377.050	389.864	386.000	404.828
Bergasillas Bajera	226.950	193.000	249.497	277.300	234.750
Bezares	127.390	95.641	94.850	199.850	225.250
Bobadilla	280.317	267.769	281.740	281.250	265.650
Brieva de Cameros	371.920	538.650	531.050	364.250	424.120
Briñas	348.559	396.351	880.816	483.600	416.100
Briones	1.898.844	1.276.295	1.207.802	1.740.303	1.634.303
Cabezón de Cameros	166.400	177.600	185.000	186.000	150.000
Calahorra	28.046.865	29.894.935	22.533.822	20.690.548	20.618.956
Camprovín	259.600	221.800	384.000	158.950	335.300
Canales de la Sierra	276.696	603.565	950.925	540.224	438.925
Canillas de Río Tuerto	500.800	560.450	560.450	312.000	275.000
Cañas	62.000	89.000	91.999	91.000	83.000
Cárdenas	323.700	154.000	217.000	124.000	199.600
Casalarreina	2.298.197	2.606.442	2.848.599	2.753.062	2.821.888

..../

## PRESUPUESTO DE GASTOS DE LA RIOJA. AÑOS 2008-2012

	Presupuesto de gastos (euros)				
	2008	2009	2010	2011	2012
Castañares de Rioja	952.998	1.185.815	1.096.586	1.209.000	1.046.000
Castroviejo	335.053	266.500	260.950	330.050	294.550
Cellorigo	111.489	66.439	68.725	77.724	88.220
Cenicero	3.419.859	2.392.029	2.275.255	2.050.457	1.903.337
Cervera del Río Alhama	3.560.720	3.559.787	4.053.160	5.609.821	3.208.630
Cidamón	111.850	100.500	112.710	100.600	108.000
Cihuri	717.691	466.820	732.448	370.588	384.900
Cirueña	745.052	833.125	956.231	1.349.799	536.255
Clavijo	462.979	528.535	377.589	256.627	268.435
Cordovín	210.680	206.090	141.525	202.775	113.150
Corera	504.206	494.860	527.111	457.315	348.500
Cornago	641.686	463.564	453.878	570.158	567.179
Corporales	68.000	83.010	99.010	85.500	80.200
Cuzcurrita de Río Tirón	3.212.621	1.616.077	1.269.282	808.469	654.881
Daroqa de Rioja	374.495	487.065	312.664	980.883	406.883
Enciso	460.344	385.696	721.449	600.644	433.067
Entrena	3.106.236	2.450.800	1.775.180	1.278.800	1.284.400
Estollo	569.450	598.710	82.502	73.525	126.250
Ezcaray	4.670.185	3.742.337	3.541.504	3.559.012	3.698.364
Foncea	228.644	255.336	120.360	252.697	96.280
Fonzaleche	175.333	341.600	441.602	260.947	244.191
Fuenmayor	3.553.489	3.553.489	3.553.489	2.801.278	2.920.500
Galbárruli	176.021	75.948	152.369	173.308	66.900
Galilea	784.510	640.710	642.050	586.370	792.970
Gallinero de Cameros	115.000	278.092	197.395	189.500	120.800
Gimileo	132.043	87.306	152.115	91.948	170.986
Grañón	797.957	518.300	424.253	620.796	439.590
Grávalos	2.166.708	2.110.752	378.438	863.040	506.084
Haro	19.900.000	16.817.000	16.080.000	15.325.000	11.710.000
Herce	495.000	531.917	493.304	423.850	333.650
Herramélluri	276.000	274.000	267.400	269.500	202.800
Hervías	382.596	351.500	547.800	309.400	291.200
Hormilla	684.469	704.523	1.041.484	540.283	746.521
Hormilleja	254.122	769.256	607.732	525.700	433.150
Hornillos de Cameros	514.706	514.706	482.808	182.373	452.835
Hornos de Moncalvillo	153.448	242.488	304.626	490.100	335.942
Huércanos	1.395.560	1.799.400	840.950	1.219.115	1.621.958
Igea	991.589	1.662.631	1.109.079	1.094.062	769.835
Jalón de Cameros	459.400	296.000	371.000	321.000	246.000
Laguna de Cameros	1.079.200	1.079.200	772.100	722.000	600.000
Lagunilla del Jubera	750.865	837.925	607.750	633.500	584.000
Lardero	10.315.931	9.913.824	10.619.951	7.828.717	6.821.846
Ledesma de la Cogolla	256.583	174.800	233.999	173.550	167.071
Leiva	418.894	749.000	830.923	433.113	878.040

..../

## PRESUPUESTO DE GASTOS DE LA RIOJA. AÑOS 2008-2012

	Presupuesto de gastos (euros)				
	2008	2009	2010	2011	2012
Leza de Río Leza	463.570	483.028	496.531	396.532	400.060
Logroño	190.000.000	214.330.000	168.326.000	152.090.000	145.641.000
Lumbreras	1.115.500	1.063.745	678.043	810.301	709.500
Manjarrés	415.557	361.440	390.977	380.850	314.200
Mansilla de la Sierra	362.002	457.428	478.428	478.429	477.579
Manzanares de Rioja	281.500	281.500	223.415	176.850	173.950
Matute	1.163.426	653.660	573.363	405.348	298.348
Medrano	445.250	412.110	648.245	569.320	397.320
Munilla	574.951	749.397	825.301	529.656	653.621
Murillo de Río Leza	5.060.500	1.796.700	1.711.000	1.644.000	1.235.088
Muro de Aguas	252.607	272.985	306.000	473.964	245.100
Muro en Cameros	151.820	205.450	223.500	203.000	150.000
Nájera	10.584.060	10.621.785	10.498.825	9.133.460	8.474.492
Nalda	2.194.000	2.174.585	1.621.000	1.340.625	971.800
Navajún	54.255	62.193	28.671	47.556	56.569
Navarrete	4.312.885	3.501.262	2.942.612	2.963.536	2.721.435
Nestares	274.000	170.600	200.000	155.625	113.600
Nieva de Cameros	367.013	280.497	315.451	486.156	532.950
Ocón	1.867.847	1.604.056	1.930.758	1.812.352	1.611.385
Ochánduri	813.984	716.614	434.999	462.421	473.195
Ojacastro	275.000	370.800	808.760	742.300	263.400
Ollauri	2.771.485	394.580	454.751	1.022.590	317.558
Ortigosa de Cameros	1.337.700	782.673	1.002.601	1.090.576	1.041.493
Pazuengos	144.582	192.226	192.226	179.455	155.790
Pedroso	276.796	265.245	259.693	208.700	310.454
Pinillos	136.038	136.038	160.650	92.450	94.950
Pradejón	3.510.429	4.120.034	3.671.454	3.612.276	2.927.685
Pradillo	328.700	163.250	225.605	152.500	200.500
Préjano	294.500	445.080	565.686	682.800	529.730
Quel	3.845.350	4.280.550	4.268.990	5.376.190	3.713.512
Rabanera	406.830	372.634	348.661	170.580	187.602
Rasillo de Cameros (El)	328.190	451.098	548.600	516.065	389.600
Redal (El)	"	428.244	428.242	385.828	540.764
Ribafrecha	3.141.950	3.185.300	2.591.900	1.482.250	1.205.300
Rincón de Soto	3.055.415	3.652.840	3.400.379	3.250.455	2.796.756
Robres del Castillo	"	165.750	165.750	229.100	240.722
Rodezno	549.003	554.597	631.885	715.769	367.616
Sajazarra	274.497	207.913	251.920	218.358	162.780
San Asensio	1.626.469	1.903.750	1.676.866	1.376.858	1.562.168
San Millán de la Cogolla	214.055	302.277	312.370	348.905	169.850
San Millán de Yécora	148.865	139.600	84.113	79.339	81.047
San Román de Cameros	762.200	696.000	882.000	630.000	1.050.000
Santa Coloma	375.531	311.055	577.320	191.050	268.906
Santa Engracia del Jubera	"	"	523.265	523.265	596.521

..../..

## PRESUPUESTO DE GASTOS DE LA RIOJA. AÑOS 2008-2012

	Presupuesto de gastos (euros)				
	2008	2009	2010	2011	2012
Santa Eulalia Bajera	"	170.000	298.494	269.900	98.000
Santo Domingo de la Calzada	9.940.000	8.765.000	9.549.997	9.550.000	9.070.000
San Torcuato	381.470	262.400	472.850	356.950	146.000
Santurde de Rioja	1.064.270	977.400	1.113.500	1.217.588	791.000
Santurdejo	664.747	531.675	548.983	657.978	404.451
San Vicente de la Sonsierra	2.508.222	1.865.651	2.225.785	1.660.925	1.417.963
Sojuela	1.791.500	886.015	886.014	769.743	626.439
Sorzano	215.000	580.906	221.188	448.500	199.500
Sotés	878.200	896.400	799.400	845.400	708.000
Soto en Cameros	1.995.770	1.881.800	1.096.000	850.000	690.000
Terroba	198.100	269.200	482.000	439.000	262.000
Tirgo	698.260	592.669	673.762	673.762	492.635
Tobía	259.663	614.222	409.222	396.922	206.922
Tormantos	984.096	162.396	265.249	265.936	291.622
Torrecilla en Cameros	860.500	876.600	732.000	604.700	545.000
Torrecilla sobre Alesanco	782.400	794.250	719.910	442.350	368.350
Torre en Cameros	199.820	175.910	186.000	160.000	140.000
Torremontalbo	235.082	89.950	163.887	163.888	147.883
Treviana	642.670	450.000	697.200	341.088	530.598
Tricio	757.129	740.591	937.060	791.043	339.825
Tudelilla	860.787	1.205.782	1.205.779	"	712.917
Uruñuela	1.175.000	1.462.500	1.038.000	1.250.000	768.532
Valdemadera	76.245	81.966	61.995	112.491	92.226
Valgañón	290.400	366.000	248.300	208.000	241.200
Ventosa	525.000	451.000	444.000	587.500	440.000
Ventrosa	"	226.672	334.929	334.929	493.300
Viguera	789.000	768.231	541.000	556.000	450.000
Villalba de Rioja	"	"	920.000	720.000	"
Villalobar de Rioja	150.900	213.000	227.000	194.500	198.600
Villamediana de Iregua	9.925.325	10.489.574	8.346.745	6.037.500	5.904.356
Villanueva de Cameros	307.100	247.208	386.996	291.708	269.520
Villar de Arnedo (El)	735.491	1.274.674	978.774	1.140.855	844.558
Villar de Torre	376.580	808.400	545.293	215.346	252.659
Villarejo	59.084	59.084	47.937	48.892	98.892
Villarroya	125.666	125.666	75.280	45.600	181.738
Villarta-Quintana	440.300	561.200	319.400	300.500	308.720
Villavelayo	161.072	161.072	220.729	220.729	307.000
Villaverde de Rioja	163.032	245.070	497.536	651.091	96.708
Villoslada de Cameros	794.197	835.588	835.587	"	554.489
Viniegra de Abajo	577.160	577.160	543.229	543.229	413.700
Viniegra de Arriba	245.640	240.978	239.418	227.750	210.400
Zarratón	937.777	697.837	539.827	652.028	583.366
Zarzosa	178.855	277.938	243.602	418.180	185.325
Zorraquín	214.200	203.500	138.465	114.400	172.300

Fuente: Dirección General de Política Local.

("): Presupuesto no publicado en el periodo legal establecido

## PRESUPUESTO DE INGRESOS DE LA RIOJA. AÑOS 2008-2012

	Presupuesto de ingresos (euros)				
	2008	2009	2010	2011	2012
<b>LA RIOJA</b>	<b>472.395.127</b>	<b>479.950.032</b>	<b>421.455.046</b>	<b>376.608.935</b>	<b>347.309.424</b>
Ábalos	468.581	468.581	864.944	484.000	500.000
Agoncillo	3.444.504	2.953.536	2.667.658	2.764.293	2.396.901
Aguilar del Río Alhama	1.138.462	736.878	951.873	872.632	860.510
Ajamil de Cameros	569.583	587.040	576.617	310.745	357.891
Albelda de Iregua	3.099.810	2.943.040	2.258.752	2.320.280	2.578.574
Alberite	11.486.500	6.306.250	6.557.230	3.450.550	3.238.550
Alcanadre	1.020.742	1.343.608	1.056.753	899.294	867.134
Aldeanueva de Ebro	5.716.774	4.198.153	4.204.279	2.666.182	2.666.182
Alesanco	1.155.392	692.075	625.934	780.006	690.017
Alesón	459.529	694.536	537.527	424.450	481.450
Alfaro	12.637.335	12.333.322	11.723.874	10.615.413	9.596.356
Almarza de Cameros	244.892	244.892	164.100	90.590	118.100
Anguciana	1.384.369	1.670.315	876.710	1.098.761	1.506.086
Anguiano	412.410	531.419	639.000	518.900	699.850
Arenzana de Abajo	605.700	510.900	648.985	286.850	230.400
Arenzana de Arriba	105.440	41.913	94.504	92.703	92.703
Arnedillo	1.008.778	1.556.826	1.155.518	903.972	1.095.826
Arnedo	18.315.000	18.888.443	17.265.567	14.810.692	13.604.570
Arrúbal	2.830.000	2.546.100	2.747.900	2.712.700	2.330.600
Ausejo	982.859	1.237.408	1.638.725	1.638.725	1.432.017
Autol	4.107.483	4.522.587	5.578.535	4.332.863	4.146.481
Azofra	773.030	861.642	818.890	419.510	361.390
Badarán	485.000	486.000	549.999	430.000	455.000
Bañares	718.411	752.841	689.816	676.592	493.640
Baños de Rioja	305.531	291.531	1.152.720	291.531	134.034
Baños de Río Tobía	1.219.000	1.282.000	291.530	1.452.000	1.170.300
Berceo	126.061	197.400	130.414	128.070	197.470
Bergasa	232.700	377.050	389.863	386.000	404.828
Bergasillas Bajera	226.950	193.000	243.598	277.300	234.750
Bezares	127.390	95.641	94.850	199.850	225.250
Bobadilla	280.317	267.769	281.740	281.250	265.650
Brieva de Cameros	371.920	538.650	531.050	364.250	424.120
Briñas	348.559	396.351	880.816	483.600	416.100
Briones	1.898.844	1.276.295	1.207.802	1.740.303	1.634.303
Cabezón de Cameros	166.400	177.600	185.000	186.000	150.000
Calahorra	28.046.865	29.894.935	22.533.822	20.690.548	20.618.956
Camprovín	259.600	221.800	384.000	158.950	335.300
Canales de la Sierra	367.848	696.565	1.081.796	660.425	450.000
Canillas de Río Tuerto	500.800	560.450	560.450	312.000	275.000
Cañas	62.000	89.000	91.999	91.000	83.000
Cárdenas	323.700	283.000	217.000	124.000	227.000
Casalarreina	2.298.197	2.606.442	2.848.601	2.753.062	2.821.888

../.

## PRESUPUESTO DE INGRESOS DE LA RIOJA. AÑOS 2008-2012

	Presupuesto de ingresos (euros)				
	2008	2009	2010	2011	2012
Castañares de Rioja	952.998	1.185.815	1.342.835	1.209.000	1.046.000
Castroviejo	335.053	266.500	260.950	330.050	294.550
Cellorigo	111.489	66.439	68.725	77.724	88.220
Cenicero	3.419.859	2.392.029	2.275.257	2.050.457	1.903.337
Cervera del Río Alhama	4.987.065	5.289.397	5.831.393	7.114.690	5.145.901
Cidamón	111.850	100.500	112.710	100.600	108.000
Cihuri	717.691	466.820	732.448	370.588	384.900
Cirueña	745.052	833.125	956.231	1.349.799	536.255
Clavijo	462.952	528.535	377.589	256.627	438.435
Cordovín	210.680	206.090	141.525	202.775	113.150
Corera	504.206	494.860	527.112	457.315	348.500
Cornago	698.213	474.550	453.878	570.158	567.179
Corporales	68.000	83.010	99.010	85.500	80.200
Cuzcurrita de Río Tirón	3.212.621	1.616.077	1.481.309	999.776	815.357
Daroqa de Rioja	374.495	487.065	312.664	980.883	406.883
Enciso	460.344	385.696	721.450	600.644	433.067
Entrena	3.220.000	2.450.800	2.181.730	1.600.000	1.468.500
Estollo	569.450	598.710	82.502	73.525	126.250
Ezcaray	4.670.185	3.742.337	3.541.504	3.683.012	3.698.364
Foncea	228.644	255.336	120.360	252.697	96.280
Fonzaleche	175.333	341.600	441.603	260.947	244.191
Fuenmayor	3.553.489	3.553.489	3.553.489	2.801.278	2.964.500
Galbárruli	176.021	75.948	152.369	173.308	66.900
Galilea	784.510	640.710	642.050	586.370	792.970
Gallinero de Cameros	115.000	278.092	197.395	189.500	120.800
Gimileo	132.043	87.306	152.115	91.948	170.986
Grañón	797.957	518.300	424.252	620.796	439.590
Grávalos	2.166.708	2.110.752	378.438	863.040	506.084
Haro	19.900.000	16.817.000	16.080.000	15.325.000	11.710.000
Herce	644.000	531.917	493.304	423.850	410.311
Herramélluri	276.000	274.000	267.400	269.500	259.000
Hervías	382.596	351.500	547.800	309.400	291.200
Hormilla	743.304	704.523	1.041.484	540.283	746.521
Hormilleja	254.122	769.256	607.732	525.700	433.150
Hornillos de Cameros	514.706	514.706	482.808	182.373	452.835
Hornos de Moncalvillo	172.445	261.388	304.626	498.265	335.942
Huércanos	1.395.560	1.799.400	840.950	1.219.115	1.654.670
Igea	991.589	1.662.631	1.109.079	1.094.062	769.835
Jalón de Cameros	459.400	296.000	371.000	321.000	246.000
Laguna de Cameros	1.079.200	1.079.200	772.100	722.000	600.000
Lagunilla del Jubera	750.865	837.925	607.750	633.500	584.000
Lardero	10.315.931	9.913.824	12.696.054	7.971.203	6.821.846
Ledesma de la Cogolla	256.583	174.800	234.000	173.550	167.071
Leiva	418.894	749.000	885.923	433.113	883.741

..../



## PRESUPUESTO DE INGRESOS DE LA RIOJA. AÑOS 2008-2012

	Presupuesto de ingresos (euros)				
	2008	2009	2010	2011	2012
Leza de Río Leza	463.570	483.028	496.531	396.532	400.060
Logroño	190.000.000	214.330.000	168.326.000	152.090.000	145.641.000
Lumbreras	1.115.500	1.063.745	678.042	810.301	709.500
Manjarrés	415.557	361.440	390.977	380.850	314.200
Mansilla de la Sierra	362.002	516.824	549.932	549.932	549.933
Manzanares de Rioja	281.500	281.500	223.415	176.850	173.950
Matute	1.163.426	653.657	573.363	405.348	298.348
Medrano	445.250	412.110	648.245	569.320	397.320
Munilla	574.951	749.397	825.302	529.656	653.621
Murillo de Río Leza	5.060.500	1.796.700	1.711.000	1.644.000	1.488.679
Muro de Aguas	252.607	272.985	305.999	473.964	245.100
Muro en Cameros	151.820	205.450	223.500	203.000	150.000
Nájera	10.584.060	10.621.785	10.498.825	9.133.460	8.474.492
Nalda	2.194.000	2.174.585	1.621.000	1.340.625	971.800
Navajún	54.255	62.193	28.671	47.556	56.569
Navarrete	4.312.885	3.501.262	2.942.614	2.963.536	2.721.436
Nestares	274.000	170.600	200.000	155.625	109.600
Nieva de Cameros	367.013	280.497	315.451	486.156	532.950
Ocón	1.867.847	1.604.056	1.930.758	1.812.352	1.611.385
Ochánduri	813.984	716.614	434.999	462.421	473.195
Ojacastro	275.000	370.800	808.760	742.300	263.400
Ollauri	2.771.485	394.580	454.751	1.022.590	317.558
Ortigosa de Cameros	1.337.700	782.673	1.002.602	1.090.576	1.076.846
Pazuengos	144.584	192.226	192.226	179.455	155.790
Pedroso	276.796	265.245	259.693	208.700	310.454
Pinillos	136.038	136.038	160.650	92.450	94.950
Pradejón	3.510.429	4.120.034	3.671.454	3.612.276	2.927.685
Pradillo	328.700	163.250	225.604	152.500	200.500
Préjano	294.500	445.080	565.686	682.800	552.660
Quel	3.942.650	4.280.550	4.268.990	5.376.190	3.713.512
Rabanera	406.830	372.634	348.661	170.580	187.602
Rasillo de Cameros (El)	328.190	451.098	548.600	516.065	389.600
Redal (El)	“	428.284	365.833	385.828	540.764
Ribafrecha	3.141.950	3.185.300	2.591.900	1.482.250	1.205.300
Rincón de Soto	3.158.714	3.652.840	3.400.381	3.250.455	2.823.700
Robres del Castillo	“	165.750	165.750	229.100	240.722
Rodezno	549.003	554.597	631.884	716.769	367.616
Sajazarra	274.497	207.913	251.920	218.358	162.780
San Asensio	1.626.469	1.903.750	1.676.867	1.376.858	1.562.168
San Millán de la Cogolla	214.055	302.277	312.370	348.905	169.850
San Millán de Yécora	148.865	159.600	84.114	81.989	81.047
San Román de Cameros	762.200	696.000	882.000	630.000	1.050.000
Santa Coloma	375.531	311.055	577.320	191.150	268.906
Santa Engracia del Jubera	“	“	523.264	523.265	608.521

..../



## PRESUPUESTO DE INGRESOS DE LA RIOJA. AÑOS 2008-2012

	Presupuesto de ingresos (euros)				
	2008	2009	2010	2011	2012
Santa Eulalia Bajera	"	170.000	298.494	269.900	144.570
Santo Domingo de la Calzada	9.940.000	8.765.000	9.549.999	9.550.000	9.070.000
San Torcuato	561.300	428.550	644.450	461.676	232.050
Santurde de Rioja	1.064.270	977.400	1.113.500	1.217.588	791.000
Santurdejo	790.759	531.675	548.983	657.978	404.451
San Vicente de la Sonsierra	2.508.221	1.865.651	2.225.785	1.660.925	1.417.963
Sojuela	1.791.500	886.015	886.015	780.016	626.439
Sorzano	215.000	580.906	221.188	448.500	199.500
Sotés	883.200	896.400	799.400	845.400	708.000
Soto en Cameros	1.995.770	1.881.800	1.096.000	850.000	690.000
Terroba	198.100	269.200	482.000	439.000	262.000
Tirgo	698.260	592.669	673.761	673.762	492.635
Tobía	259.663	614.222	409.222	396.922	206.922
Tormantos	984.096	162.396	265.250	265.936	291.622
Torrecilla en Cameros	860.500	876.600	732.000	604.700	545.000
Torrecilla sobre Alesanco	782.400	794.250	719.910	442.350	368.350
Torre en Cameros	199.820	175.910	186.000	160.000	140.000
Torremontalbo	235.082	89.950	163.886	163.888	147.883
Treviana	642.670	450.000	697.199	369.670	530.598
Tricio	757.129	740.591	937.059	791.043	339.825
Tudelilla	860.787	1.205.782	1.205.780	"	712.917
Uruñuela	1.175.000	1.462.500	1.038.000	1.250.000	768.532
Valdemadera	76.245	81.966	61.994	112.491	92.226
Valgañón	290.400	366.000	248.300	208.000	241.200
Ventosa	525.000	451.000	444.000	587.500	440.000
Ventrosa		226.672	334.928	334.929	493.300
Viguera	789.000	768.231	541.000	556.000	450.000
Villalba de Rioja	"	"	920.000	720.000	"
Villalobar de Rioja	150.900	213.000	227.000	194.500	198.600
Villamediana de Iregua	10.226.333	10.489.574	8.346.745	6.037.500	5.904.356
Villanueva de Cameros	307.100	247.208	386.996	291.708	269.520
Villar de Arnedo (El)	743.778	1.274.674	1.010.774	1.140.855	844.558
Villar de Torre	376.580	808.400	545.293	215.346	252.659
Villarejo	59.084	59.084	47.937	48.862	98.892
Villarroya	125.666	125.666	75.280	45.600	181.738
Villarta-Quintana	440.300	561.200	319.400	300.500	343.720
Villavelayo	161.072	161.072	220.729	220.729	307.000
Villaverde de Rioja	163.032	245.070	497.537	651.091	96.708
Villoslada de Cameros	794.197	835.588	835.588	"	555.150
Viniegra de Abajo	577.160	577.160	543.055	543.057	413.430
Viniegra de Arriba	245.640	240.978	239.418	227.750	210.400
Zarratón	937.777	697.837	531.576	652.028	583.366
Zarzosa	178.855	277.938	243.602	418.180	185.325
Zorraquín	214.200	203.500	138.465	114.400	172.300

Fuente: Dirección General de Política Local.

("): Información no disponible

## RED DE DISTRIBUCIÓN DEL AGUA. AÑO 2012

	Captaciones	Conducciones	Emisarios	
	situadas en el municipio	Número	Número	Longitud (m)
<b>LA RIOJA</b>	<b>421</b>	<b>544</b>	<b>280</b>	<b>119.311</b>
Ábalos	2	3	1	8
Agoncillo	3	4	2	3.890
Aguilar del Río Alhama	3	4	2	1.650
Ajamil de Cameros	4	4	3	270
Albelda de Iregua	2	3	1	300
Alberite	0	3	1	450
Alcanadre	1	2	1	400
Aldeanueva de Ebro	1	1	1	2.300
Alesanco	2	3	1	1.200
Alesón	2	4	2	700
Alfaro	2	2	1	700
Almarza de Cameros	2	2	1	30
Anguciana	2	2	1	2.600
Anguiano	4	4	2	580
Arenzana de Abajo	1	3	1	80
Arenzana de Arriba	1	2	1	120
Arnedillo	2	2	2	700
Arnedo	3	2	1	5.000
Arrúbal	0	1	1	1.000
Ausejo	2	4	1	600
Autol	5	6	1	1.000
Azofra	0	1	1	2.500
Badarán	1	2	1	400
Bañares	2	4	1	4.000
Baños de Rioja	0	4	2	420
Baños de Río Tobía	2	3	1	500
Berceo	2	3	1	500
Bergasa	9	7	2	650
Bergasillas Bajera	2	3	2	180
Bezares	0	1	1	120
Bobadilla	0	1	1	120
Brieva de Cameros	2	3	1	200
Briñas	2	2	1	100
Briones	1	2	1	210
Cabezón de Cameros	4	3	1	150
Calahorra	1	2	1	1.000
Camprovín	3	3	1	100
Canales de la Sierra	2	2	1	100
Canillas de Río Tuerto	0	2	1	110
Cañas	3	2	2	280
Cárdenas	0	1	1	200
Casalarreina	1	5	1	600

..../

## RED DE DISTRIBUCIÓN DEL AGUA. AÑO 2012

	Captaciones	Conducciones	Emisarios	
	situadas en el municipio	Número	Número	Longitud (m)
Castañares de Rioja	0	1	1	100
Castroviejo	3	3	1	20
Cellorigo	2	2	1	10
Cenicero	2	3	1	2.000
Cervera del Río Alhama	6	9	6	2.125
Cidamón	0	3	1	20
Cihuri	3	3	1	2.200
Cirueña	2	8	2	2.450
Clavijo	6	7	2	160
Cordovín	2	3	1	150
Corera	1	4	1	120
Cornago	4	5	2	600
Corporales	0	4	2	110
Cuzcurrita de Río Tirón	0	1	1	1.300
Daroca de Rioja	2	1	1	121
Enciso	8	8	5	510
Entrena	3	4	1	4.000
Estollo	1	1	1	1.250
Ezcaray	12	11	7	1.052
Foncea	3	2	1	180
Fonzaleche	2	5	5	610
Fuenmayor	0	2	1	750
Galbárruli	6	7	2	20
Galilea	1	1	2	350
Gallinero de Cameros	3	3	1	20
Gimileo	0	3	1	800
Grañón	1	6	1	1.000
Grávalos	4	4	2	400
Haro	2	4	1	1.800
Herce	3	3	1	30
Herramélluri	0	2	2	190
Hervías	1	3	1	150
Hormilla	1	2	1	550
Hormilleja	0	3	1	100
Hornillos de Cameros	2	2	2	20
Hornos de Moncalvillo	1	2	1	200
Huércanos	3	5	1	2.500
Igea	3	3	1	300
Jalón de Cameros	1	2	1	20
Laguna de Cameros	3	4	5	280
Lagunilla del Jubera	4	3	3	300
Lardero	1	1	1	1.300
Ledesma de la Cogolla	2	2	1	80
Leiva	0	1	2	130

..../

## RED DE DISTRIBUCIÓN DEL AGUA. AÑO 2012

	Captaciones	Conducciones	Emisarios	
	situadas en el municipio	Número	Número	Longitud (m)
Leza de Río Leza	3	2	1	30
Logroño	-	-	-	-
Lumbreras	6	7	3	270
Manjarrés	4	5	1	150
Mansilla de la Sierra	2	2	1	15
Manzanares de Rioja	6	4	2	160
Matute	2	1	1	50
Medrano	0	2	2	120
Munilla	3	4	2	50
Murillo de Río Leza	3	3	2	345
Muro de Aguas	2	2	2	110
Muro en Cameros	4	4	2	90
Nájera	5	3	1	600
Nalda	3	2	2	700
Navajún	1	1	1	25
Navarrete	0	3	1	5.000
Nestares	3	2	1	50
Nieva de Cameros	8	8	3	245
Ocón	14	12	7	1.000
Ochánduri	0	1	2	70
Ojacastro	7	6	2	240
Ollauri	0	3	1	500
Ortigosa de Cameros	6	6	2	540
Pazuengos	3	3	1	50
Pedroso	1	1	1	20
Pinillos	4	4	1	40
Pradejón	3	2	1	1.000
Pradillo	2	2	1	40
Préjano	4	5	1	110
Quel	3	4	1	3.000
Rabanera	1	2	3	75
Rasillo de Cameros (El)	4	4	1	500
Redal (El)	0	2	2	650
Ribafrecha	1	2	1	1.000
Rincón de Soto	1	1	1	1.800
Robres del Castillo	2	2	2	50
Rodezno	1	3	3	2.030
Sajazarra	2	3	1	200
San Asensio	4	5	1	400
San Millán de la Cogolla	4	2	2	1.110
San Millán de Yécora	0	3	1	100
San Román de Cameros	2	4	3	310
Santa Coloma	3	2	2	1.350
Santa Engracia del Jubera	12	13	9	590

..../

## RED DE DISTRIBUCIÓN DEL AGUA. AÑO 2012

	Captaciones	Conducciones	Emisarios	
	situadas en el municipio	Número	Número	Longitud (m)
Santa Eulalia Bajera	2	2	1	150
Santo Domingo de la Calzada	5	2	1	6.300
San Torcuato	0	3	1	130
Santurde de Rioja	4	3	1	350
Santurdejo	1	1	1	115
San Vicente de la Sonsierra	6	6	6	1.100
Sojuela	2	1	1	70
Sorzano	3	4	1	600
Sotés	1	2	1	100
Soto en Cameros	10	10	6	280
Terroba	3	3	2	100
Tirgo	2	0	1	3.500
Tobía	2	2	1	50
Tormantos	1	3	2	110
Torrecilla en Cameros	1	2	2	560
Torrecilla sobre Alesanco	0	2	1	60
Torre en Cameros	1	1	2	210
Torremontalbo	1	1	1	650
Treviana	0	1	1	300
Tricio	1	3	2	600
Tudelilla	1	6	1	400
Uruñuela	0	2	2	1.900
Valdemadera	3	3	1	100
Valgañón	2	2	1	100
Ventosa	2	3	1	150
Ventrosa	2	3	1	150
Viguera	4	8	2	4.060
Villalba de Rioja	1	1	2	100
Villalobar de Rioja	5	2	1	20
Villamediana de Iregua	0	2	1	2.500
Villanueva de Cameros	3	3	4	125
Villar de Arnedo (El)	3	5	1	1.200
Villar de Torre	3	4	1	120
Villarejo	2	2	1	60
Villarroya	1	1	1	300
Villarta-Quintana	4	4	3	610
Villavelayo	2	2	1	70
Villaverde de Rioja	1	2	1	90
Villoslada de Cameros	3	3	1	200
Viniegra de Abajo	3	3	1	50
Viniegra de Arriba	2	2	1	20
Zarratón	0	1	1	350
Zarzosa	3	2	1	30
Zorraquín	1	1	1	90

Fuente: Encuesta de Infraestructura y Equipamientos Locales. Dirección General de Política Local.

## RED DE DISTRIBUCIÓN DEL AGUA. AÑO 2012

	Caudal de	Caudal	Longitud de la red de dist. de agua (m)		Longitud de la red de saneamiento (m)
	desagüe (1)	tratado (1)	Total	Calificación buena	
<b>LA RIOJA</b>	<b>16.890.220</b>	<b>16.057.625</b>	<b>1.316.232</b>	<b>943.856</b>	<b>1.078.222</b>
Ábalos	55.000	0	5.624	3.408	5.149
Agoncillo	105.200	105.200	14.293	11.354	11.948
Aguilar del Río Alhama	104.500	104.500	7.147	6.346	6.760
Ajamil de Cameros	5.300	4.700	2.680	2.123	1.856
Albelda de Iregua	0	0	16.558	10.380	13.989
Alberite	0	0	12.777	9.235	9.381
Alcanadre	170.000	170.000	9.076	3.393	9.691
Aldeanueva de Ebro	380.000	380.000	21.360	10.273	20.439
Alesanco	76.000	76.000	11.298	6.628	7.902
Alesón	12.500	12.500	5.298	2.981	3.819
Alfaro	2.203.505	2.203.505	55.976	55.976	33.866
Almarza de Cameros	4.500	4.500	1.405	1.026	1.045
Anguciana	90.000	90.000	7.615	4.592	6.632
Anguiano	70.000	70.000	7.274	2.755	6.341
Arenzana de Abajo	48.500	0	7.502	6.109	4.495
Arenzana de Arriba	3.800	2.555	1.703	1.703	1.954
Arnedillo	59.000	59.000	9.193	7.508	8.458
Arnedo	1.503.000	1.503.000	43.718	33.024	36.690
Arrúbal	35.400	35.400	9.198	4.901	6.918
Ausejo	132.000	118.000	13.384	10.257	10.446
Autol	450.000	450.000	12.479	9.534	11.739
Azofra	29.900	22.000	4.458	4.062	4.430
Badarán	80.000	80.000	7.613	5.328	6.908
Bañares	50.000	0	7.196	3.530	5.236
Baños de Rioja	15.600	10.000	2.309	2.096	1.970
Baños de Río Tobía	175.000	175.000	11.545	7.746	11.377
Berceo	34.000	34.000	4.507	4.307	4.174
Bergasa	32.500	32.500	3.438	3.278	2.567
Bergasillas Bajera	4.000	4.000	1.408	1.408	1.170
Bezares	10.000	0	1.177	551	821
Bobadilla	11.000	11.000	3.443	3.001	2.764
Brieva de Cameros	13.000	0	2.470	1.803	1.541
Briñas	30.000	0	4.436	1.392	3.663
Briones	100.000	100.000	11.518	5.708	13.388
Cabezón de Cameros	4.000	4.000	1.037	1.037	1.313
Calahorra	2.070.000	2.070.000	75.614	75.614	64.232
Camprovín	90.000	0	2.736	1.223	2.045
Canales de la Sierra	39.000	0	4.841	4.589	3.611
Canillas de Río Tuerto	9.000	0	2.509	1.941	1.966
Cañas	16.000	16.000	2.433	1.657	1.974
Cárdenas	20.500	0	3.643	2.514	3.562
Casalarreina	230.000	230.000	17.118	13.307	13.058

..../

## RED DE DISTRIBUCIÓN DEL AGUA. AÑO 2012

	Caudal de	Caudal	Longitud de la red de dist. de agua (m)		Longitud de la red
	desagüe (1)	tratado (1)	Total	Calificación buena	de saneamiento (m)
Castañares de Rioja	80.000	80.000	8.315	7.439	9.520
Castroviejo	6.500	6.500	1.210	762	1.455
Cellorigo	1.095	1.095	1.332	731	1.482
Genicero	400.000	400.000	16.649	12.640	12.462
Cervera del Río Alhama	349.400	349.400	26.889	11.747	23.833
Cidamón	450	0	3.448	3.448	26
Cihuri	22.000	22.000	5.668	5.290	3.099
Cirueña	14.000	4.500	3.846	3.846	2.635
Clavijo	31.000	31.000	5.963	2.430	4.704
Cordovín	20.000	14.600	4.403	4.000	3.710
Corera	30.000	30.000	6.613	5.235	5.480
Cornago	93.100	87.600	9.355	7.085	6.132
Corporales	7.500	7.500	1.960	1.960	1.477
Cuzcurrita de Río Tirón	90.000	90.000	10.646	9.318	7.849
Daroca de Rioja	12.000	0	1.080	552	1.212
Enciso	25.220	23.170	5.387	4.626	4.712
Entrena	145.000	145.000	9.944	8.332	9.474
Estollo	17.500	17.500	2.626	2.626	2.211
Ezcaray	332.850	320.000	18.826	9.650	15.331
Foncea	16.800	16.800	2.579	1.946	2.261
Fonzaleche	24.500	15.500	6.766	6.581	3.246
Fuenmayor	350.000	350.000	18.930	14.038	12.184
Galbárruli	12.500	12.500	2.313	1.593	1.992
Galilea	52.000	52.000	5.207	4.692	5.155
Gallinero de Cameros	3.000	3.000	847	481	683
Gimileo	12.000	12.000	3.118	1.811	1.758
Grañón	42.000	42.000	5.268	2.878	3.779
Grávalos	25.500	25.500	4.718	4.718	4.627
Haro	12.000	12.000	36.092	23.092	27.917
Herce	35.000	35.000	3.116	1.031	3.719
Herramélluri	22.000	22.000	4.289	3.212	2.304
Hervías	20.000	20.000	6.054	4.407	5.141
Hormilla	50.000	50.000	6.482	6.482	6.987
Hormilleja	25.000	25.000	4.578	2.071	4.815
Hornillos de Cameros	3.000	0	876	876	411
Hornos de Moncalvillo	14.000	0	2.785	2.655	1.840
Huércanos	112.500	112.500	10.457	8.260	14.803
Igea	95.000	95.000	6.250	3.910	6.073
Jalón de Cameros	5.000	0	756	756	712
Laguna de Cameros	19.500	0	2.595	1.574	3.142
Lagunilla del Jubera	43.000	40.000	6.896	5.838	5.565
Lardero	0	0	71.526	28.938	50.117
Ledesma de la Cogolla	5.500	5.500	1.095	164	1.022
Leiva	40.000	0	6.108	2.725	7.136

..../

## RED DE DISTRIBUCIÓN DEL AGUA. AÑO 2012

	Caudal de	Caudal	Longitud de la red de dist. de agua (m)		Longitud de la red
	desagüe (1)	tratado (1)	Total	Calificación buena	de saneamiento (m)
Leza de Río Leza	5.000	5.000	1.768	1.768	1.399
Logroño	-	-	-	-	-
Lumbreras	21.500	5.000	4.175	4.015	3.573
Manjarrés	20.000	20.000	3.549	3.421	2.108
Mansilla de la Sierra	6.500	6.500	1.285	897	1.250
Manzanares de Rioja	13.000	13.000	3.324	2.181	2.585
Matute	23.000	0	5.232	5.232	4.032
Medrano	30.000	0	5.236	5.236	5.925
Munilla	24.000	24.000	3.379	2.627	2.808
Murillo de Río Leza	175.000	175.000	11.243	4.429	10.334
Muro de Aguas	12.500	12.500	3.811	3.116	2.967
Muro en Cameros	5.500	5.500	1.189	872	1.298
Nájera	780.000	780.000	29.172	29.172	17.299
Nalda	0	0	6.760	4.181	5.956
Navajún	2.000	2.000	763	670	429
Navarrete	324.000	324.000	30.940	29.011	14.898
Nestares	10.000	10.000	2.020	1.931	1.273
Nieva de Cameros	21.000	0	3.652	3.344	2.839
Ocón	37.900	37.900	10.030	7.883	10.403
Ochánduri	14.000	14.000	3.577	3.261	2.329
Ojacastro	30.500	30.500	6.505	3.719	4.450
Ollauri	35.000	35.000	8.733	8.733	7.641
Ortigosa de Cameros	47.000	40.000	3.717	1.998	2.450
Pazuengos	8.500	8.500	1.277	1.277	897
Pedroso	12.000	12.000	1.662	299	1.713
Pinillos	2.500	2.500	734	734	438
Pradejón	365.000	365.000	12.096	3.292	10.442
Pradillo	10.000	10.000	1.758	515	1.446
Préjano	24.000	24.000	4.533	4.533	3.993
Quel	220.000	220.000	14.446	9.381	16.868
Rabanera	6.000	6.000	961	961	538
Rasillo de Cameros (El)	27.000	27.000	8.994	2.666	7.426
Redal (El)	30.000	30.000	3.537	2.669	3.981
Ribafrecha	95.000	95.000	9.217	5.355	9.006
Rincón de Soto	765.000	765.000	23.265	11.301	22.455
Robres del Castillo	3.200	0	1.532	1.532	1.037
Rodezno	41.000	41.000	5.984	4.563	6.000
Sajazarra	30.000	30.000	3.294	1.695	2.658
San Asensio	225.000	225.000	15.901	11.440	11.324
San Millán de la Cogolla	32.500	32.500	6.080	5.951	5.766
San Millán de Yécora	8.500	8.500	1.527	678	1.193
San Román de Cameros	25.800	2.700	3.690	3.524	3.668
Santa Coloma	19.000	19.000	4.340	4.340	2.776
Santa Engracia del Jubera	26.200	2.500	6.443	6.325	3.869

..../..



## RED DE DISTRIBUCIÓN DEL AGUA. AÑO 2012

	Caudal de	Caudal	Longitud de la red de dist. de agua (m)		Longitud de la red
	desagüe (1)	tratado (1)	Total	Calificación buena	de saneamiento (m)
Santa Eulalia Bajera	13.000	13.000	1.520	1.520	1.236
Santo Domingo de la Calzada	711.000	711.000	25.923	14.645	24.279
San Torcuato	13.000	13.000	3.893	2.948	2.663
Santurde de Rioja	39.000	39.000	5.863	2.727	5.429
Santurdejo	31.000	31.000	4.744	4.744	6.253
San Vicente de la Sonsierra	162.500	157.000	11.678	7.944	9.162
Sojuela	13.000	13.000	3.623	1.848	1.515
Sorzano	27.500	27.500	6.753	5.089	3.635
Sotés	28.000	0	6.855	4.380	3.898
Soto en Cameros	36.000	8.000	5.518	4.800	4.680
Terroba	4.000	0	1.029	1.029	828
Tirgo	30.000	30.000	6.746	6.259	6.122
Tobía	9.000	0	1.238	1.191	1.222
Tormantos	25.000	25.000	2.902	571	2.766
Torrecilla en Cameros	99.000	99.000	5.969	5.524	5.800
Torrecilla sobre Alesanco	10.500	10.500	1.743	1.652	1.731
Torre en Cameros	2.500	0	2.276	2.276	830
Torrementalbo	2.500	2.500	1.809	1.809	1.469
Treviana	38.000	38.000	10.499	5.824	6.287
Tricio	43.000	43.000	7.221	4.503	5.046
Tudelilla	49.000	49.000	6.206	5.570	6.069
Uruñuela	200.000	200.000	10.117	7.951	8.436
Valdemadera	3.500	3.500	808	714	676
Valgañón	28.000	0	3.525	3.525	3.098
Ventosa	20.000	20.000	3.680	3.680	2.677
Ventrosa	14.000	0	2.721	355	2.445
Viguera	3.500	0	5.091	5.091	5.379
Villalba de Rioja	20.000	20.000	3.063	1.515	2.586
Villalobar de Rioja	15.000	15.000	2.547	871	2.740
Villamediana de Iregua	0	0	18.329	2.320	16.864
Villanueva de Cameros	17.000	0	2.119	2.024	1.668
Villar de Arnedo (El)	70.000	70.000	7.574	5.362	8.443
Villar de Torre	30.000	30.000	4.679	4.679	3.532
Villarejo	6.000	6.000	1.112	358	698
Villarroya	2.300	2.300	1.465	1.465	1.134
Villarta-Quintana	25.700	25.700	4.478	3.240	3.935
Villavelayo	9.000	9.000	1.114	842	1.555
Villaverde de Rioja	12.000	12.000	1.842	1.003	2.016
Villoslada de Cameros	45.000	45.000	6.688	2.154	5.681
Viniegra de Abajo	22.000	22.000	3.186	3.186	2.866
Viniegra de Arriba	10.000	0	1.626	1.626	1.370
Zarratón	33.000	33.000	5.680	4.041	4.560
Zarzosa	2.000	2.000	596	244	471
Zorraquín	13.000	13.000	3.985	3.985	3.251

Fuente: Encuesta de Infraestructura y Equipamientos Locales. Dirección General de Política Local.

(1): m3/año. Nota: Calificación buena definida según criterios del Manual de Instrucciones de la EIEL.

## RECOGIDA Y TRATAMIENTO DE RESIDUOS. AÑO 2012

	Número	Vertederos		Contenedores
		Capacidad (m3)	Ocupación media (%)	
<b>LA RIOJA</b>	<b>4</b>	<b>17.200.000</b>	<b>52</b>	<b>8.084</b>
Ábalos	0	0	0	21
Agoncillo	0	0	0	68
Aguilar del Río Alhama	0	0	0	53
Ajamil de Cameros	0	0	0	7
Albelda de Iregua	0	0	0	169
Alberite	0	0	0	83
Alcanadre	0	0	0	46
Aldeanueva de Ebro	0	0	0	89
Alesanco	0	0	0	80
Alesón	0	0	0	16
Alfaro	0	0	0	322
Almarza de Cameros	0	0	0	5
Anguciana	0	0	0	66
Anguiano	0	0	0	48
Arenzana de Abajo	0	0	0	27
Arenzana de Arriba	0	0	0	7
Arnedillo	0	0	0	46
Arnedo	0	0	0	367
Arrúbal	0	0	0	26
Ausejo	0	0	0	48
Autol	0	0	0	136
Azofra	0	0	0	31
Badarán	0	0	0	58
Bañares	0	0	0	36
Baños de Rioja	0	0	0	16
Baños de Río Tobía	0	0	0	108
Berceo	0	0	0	21
Bergasa	0	0	0	9
Bergasillas Bajera	0	0	0	3
Bezares	0	0	0	3
Bobadilla	0	0	0	17
Brieva de Cameros	0	0	0	7
Briñas	0	0	0	28
Briones	0	0	0	75
Cabezón de Cameros	0	0	0	5
Calahorra	1	5.000.000	40	573
Camprovín	0	0	0	14
Canales de la Sierra	0	0	0	11
Canillas de Río Tuerto	0	0	0	15
Cañas	0	0	0	13
Cárdenas	0	0	0	17
Casalarreina	0	0	0	108

..../

## RECOGIDA Y TRATAMIENTO DE RESIDUOS. AÑO 2012

	Vertederos			Contenedores
	Número	Capacidad (m3)	Ocupación media (%)	
Castañares de Rioja	0	0	0	71
Castroviejo	0	0	0	7
Cellarigo	0	0	0	4
Cenicero	0	0	0	150
Cervera del Río Alhama	0	0	0	207
Cidamón	0	0	0	5
Cihuri	0	0	0	44
Cirueña	0	0	0	30
Clavijo	0	0	0	22
Cordovín	0	0	0	17
Corera	0	0	0	21
Cornago	0	0	0	31
Corporales	0	0	0	10
Cuzcurrita de Río Tirón	0	0	0	93
Daroqa de Rioja	0	0	0	10
Enciso	0	0	0	26
Entrena	0	0	0	86
Estollo	0	0	0	12
Ezcaray	0	0	0	177
Foncea	0	0	0	15
Fonzaleche	0	0	0	24
Fuenmayor	0	0	0	203
Galbárruli	0	0	0	10
Galilea	0	0	0	34
Gallinero de Cameros	0	0	0	5
Gimileo	0	0	0	14
Grañón	0	0	0	32
Grávalos	0	0	0	18
Haro	0	0	0	367
Herce	0	0	0	18
Herramélluri	0	0	0	19
Hervías	0	0	0	17
Hormilla	0	0	0	41
Hormilleja	0	0	0	16
Hornillos de Cameros	0	0	0	4
Hornos de Moncalvillo	0	0	0	12
Huércanos	0	0	0	62
Igea	0	0	0	44
Jalón de Cameros	0	0	0	4
Laguna de Cameros	0	0	0	14
Lagunilla del Jubera	0	0	0	27
Lardero	0	0	0	276
Ledesma de la Cogolla	0	0	0	4
Leiva	0	0	0	29

..../

## RECOGIDA Y TRATAMIENTO DE RESIDUOS. AÑO 2012

	Vertederos			Contenedores
	Número	Capacidad (m3)	Ocupación media (%)	
Leza de Río Leza	0	0	0	5
Logroño	-	-	-	-
Lumbreras	0	0	0	20
Manjarrés	0	0	0	15
Mansilla de la Sierra	0	0	0	9
Manzanares de Rioja	0	0	0	16
Matute	0	0	0	11
Medrano	0	0	0	25
Munilla	0	0	0	15
Murillo de Río Leza	0	0	0	60
Muro de Aguas	0	0	0	5
Muro en Cameros	0	0	0	7
Nájera	1	1.200.000	40	265
Nalda	0	0	0	55
Navajún	0	0	0	6
Navarrete	0	0	0	124
Nestares	0	0	0	8
Nieva de Cameros	0	0	0	20
Ocón	0	0	0	43
Ochánduri	0	0	0	12
Ojacastro	0	0	0	24
Ollauri	0	0	0	42
Ortigosa de Cameros	0	0	0	30
Pazuengos	0	0	0	6
Pedroso	0	0	0	13
Pinillos	0	0	0	4
Pradejón	0	0	0	112
Pradillo	0	0	0	12
Préjano	0	0	0	21
Quel	0	0	0	77
Rabanera	0	0	0	5
Rasillo de Cameros (El)	0	0	0	41
Redal (El)	0	0	0	16
Ribafrecha	0	0	0	40
Rincón de Soto	0	0	0	117
Robres del Castillo	0	0	0	4
Rodezno	0	0	0	33
Sajazarra	0	0	0	19
San Asensio	0	0	0	91
San Millán de la Cogolla	0	0	0	36
San Millán de Yécora	0	0	0	6
San Román de Cameros	0	0	0	16
Santa Coloma	0	0	0	15
Santa Engracia del Jubera	0	0	0	23

..../..

## RECOGIDA Y TRATAMIENTO DE RESIDUOS. AÑO 2012

	Número	Vertederos		Contenedores
		Capacidad (m3)	Ocupación media (%)	
Santa Eulalia Bajera	0	0	0	8
Santo Domingo de la Calzada	0	0	0	258
San Torcuato	0	0	0	14
Santurde de Rioja	0	0	0	33
Santurdejo	0	0	0	17
San Vicente de la Sonsierra	0	0	0	63
Sojuela	0	0	0	29
Sorzano	0	0	0	22
Sotés	0	0	0	24
Soto en Cameros	0	0	0	17
Terroba	0	0	0	5
Tirgo	0	0	0	32
Tobía	0	0	0	11
Tormantos	0	0	0	22
Torrecilla en Cameros	0	0	0	42
Torrecilla sobre Alesanco	0	0	0	9
Torre en Cameros	0	0	0	3
Torremontalbo	0	0	0	4
Treviana	0	0	0	28
Tricio	0	0	0	29
Tudelilla	0	0	0	23
Uruñuela	0	0	0	80
Valdemadera	0	0	0	5
Valgañón	0	0	0	22
Ventosa	0	0	0	16
Ventrosa	0	0	0	11
Viguera	0	0	0	30
Villalba de Rioja	0	0	0	14
Villalobar de Rioja	1	10.000.000	60	14
Villamediana de Iregua	0	0	0	196
Villanueva de Cameros	0	0	0	15
Villar de Arnedo (El)	0	0	0	33
Villar de Torre	0	0	0	18
Villarejo	0	0	0	6
Villarroya	0	0	0	3
Villarta-Quintana	0	0	0	32
Villavelayo	0	0	0	8
Villaverde de Rioja	0	0	0	9
Villoslada de Cameros	0	0	0	41
Viniegra de Abajo	0	0	0	22
Viniegra de Arriba	0	0	0	6
Zarratón	1	1.000.000	40	32
Zarzosa	0	0	0	3
Zorraquín	0	0	0	21

Fuente: Encuesta de Infraestructura y Equipamientos Locales. Dirección General de Política Local.

## ALMACENAMIENTO Y DEPURACIÓN DEL AGUA. AÑO 2012

	Depósitos (1)		Potabilizadoras		Depuradoras (2)	
	Total	Capacidad	Total	Calificación buena	Nº	Capacidad
<b>LA RIOJA</b>	<b>371</b>	<b>163.727</b>	<b>262</b>	<b>125</b>	<b>176</b>	<b>75.997.440</b>
Ábalos	1	162	1	1	0	0
Agoncillo	3	14.480	2	2	2	65.000
Aguilar del Río Alhama	1	520	1	0	1	315.000
Ajamil de Cameros	3	150	3	1	3	40.000
Albelda de Iregua	4	3.100	1	1	0	0
Alberite	2	1.600	1	0	0	0
Alcanadre	2	820	1	0	1	414.000
Aldeanueva de Ebro	1	2.200	1	1	1	1.665.000
Alesanco	1	750	1	1	0	0
Alesón	2	360	1	0	2	45.000
Alfaro	3	3.222	2	2	1	6.000.000
Almarza de Cameros	2	232	1	0	1	20.000
Anguciana	1	70	1	0	0	0
Anguiano	2	465	1	0	1	236.000
Arenzana de Abajo	2	118	1	1	1	24.000
Arenzana de Arriba	1	100	1	1	1	2.920
Arnedillo	3	3.010	3	1	2	861.500
Arnedo	1	6.000	1	1	1	30.000
Arrúbal	1	40	1	1	1	5.400.000
Ausejo	1	600	1	1	1	375.000
Autol	4	870	4	0	0	0
Azofra	2	645	1	1	0	0
Badarán	2	750	1	1	1	750.000
Bañares	2	760	1	1	0	0
Baños de Rioja	2	680	2	2	1	12.000
Baños de Río Tobía	2	2.840	1	1	1	1.200.000
Berceo	2	680	1	1	1	315.000
Bergasa	2	97	2	2	1	14.000
Bergasillas Bajera	1	78	1	0	2	9.500
Bezares	1	100	1	0	0	0
Bobadilla	1	500	1	1	1	40.000
Brieva de Cameros	2	130	1	1	0	0
Briñas	1	200	1	1	1	225.000
Briones	1	300	1	0	1	918.750
Cabezón de Cameros	2	117	1	0	1	5.000
Calahorra	4	14.290	1	1	1	21.450.000
Camprovín	3	148	2	1	1	35.000
Canales de la Sierra	1	150	1	1	0	0
Canillas de Río Tuerto	3	489	1	0	0	0
Cañas	2	660	1	1	1	20.000
Cárdenas	1	80	1	1	0	0
Casalarreina	3	3.230	1	1	0	0

../..

## ALMACENAMIENTO Y DEPURACIÓN DEL AGUA. AÑO 2012

	Depósitos (1)		Potabilizadoras		Depuradoras (2)	
	Total	Capacidad	Total	Calificación buena	Nº	Capacidad
Castañares de Rioja	2	115	1	0	0	0
Castroviejo	1	40	1	1	1	20.000
Cellorigo	2	145	1	0	1	2.000
Cenicero	2	2.600	1	1	1	3.000.000
Cervera del Río Alhama	8	3.780	6	0	6	1.169.500
Cidamón	2	80	2	2	0	0
Cihuri	3	782	2	0	0	0
Cirueña	2	640	2	2	2	55.000
Clavijo	4	1.165	1	1	2	35.000
Cordovín	2	150	2	2	1	20.000
Corera	1	600	1	0	1	30.000
Cornago	2	315	2	1	1	180.000
Corporales	3	730	2	0	2	30.000
Cuzcurrita de Río Tirón	2	580	1	1	0	0
Daroqa de Rioja	2	102	1	1	0	0
Enciso	5	556	5	2	2	158.100
Entrena	2	1.600	1	1	0	0
Estollo	1	90	1	1	0	0
Ezcaray	9	1.643	9	1	4	3.391.500
Foncea	2	160	1	1	1	20.000
Fonzaleche	3	150	3	1	4	44.000
Fuenmayor	3	2.900	2	0	1	2.800.000
Galbárruli	4	220	2	2	2	12.920
Galilea	1	300	1	1	2	55.000
Gallinero de Cameros	1	33	1	1	1	5.000
Gimileo	1	250	1	1	1	15.000
Grañón	2	300	1	1	1	240.000
Grávalos	2	200	1	1	2	33.000
Haro	1	8.000	3	3	1	10.320.000
Herce	3	650	1	1	1	40.000
Herramélluri	2	240	2	0	2	23.500
Hervías	1	300	1	1	1	25.000
Hormilla	2	115	1	1	1	562.500
Hormilleja	2	130	1	1	1	17.000
Hornillos de Cameros	1	44	1	1	0	0
Hornos de Moncalvillo	1	100	1	1	0	0
Huércanos	2	2.000	1	1	0	0
Igea	3	1.380	1	0	1	414.000
Jalón de Cameros	1	40	1	0	0	0
Laguna de Cameros	2	140	1	0	0	0
Lagunilla del Jubera	4	550	3	2	2	50.000
Lardero	3	12.000	2	1	0	0
Ledesma de la Cogolla	1	40	1	1	1	6.000
Leiva	2	500	1	0	0	0

..../

## ALMACENAMIENTO Y DEPURACIÓN DEL AGUA. AÑO 2012

	Depósitos (1)		Potabilizadoras		Depuradoras (2)	
	Total	Capacidad	Total	Calificación buena	Nº	Capacidad
Leza de Río Leza	1	30	1	1	1	8.000
Logroño	-	-	-	-	-	-
Lumbreras	5	690	4	4	1	5.500
Manjarrés	2	380	2	2	1	25.000
Mansilla de la Sierra	2	80	2	2	1	8.000
Manzanares de Rioja	2	90	2	0	2	20.000
Matute	1	300	1	0	0	0
Medrano	2	350	1	1	0	0
Munilla	3	199	2	0	2	35.000
Murillo de Río Leza	1	350	1	0	1	488.250
Muro de Aguas	2	145	2	2	2	25.000
Muro en Cameros	1	40	1	0	2	30.000
Nájera	2	2.000	2	2	1	4.840.500
Nalda	3	1.480	0	0	0	0
Navajún	1	40	1	0	1	2.500
Navarrete	2	1.300	2	0	0	0
Nestares	2	195	1	1	1	15.000
Nieva de Cameros	3	305	3	0	0	0
Ocón	8	1.974	4	0	6	90.000
Ochánduri	1	200	1	0	1	20.000
Ojacastro	4	135	3	0	2	40.000
Ollauri	2	170	2	1	1	40.000
Ortigosa de Cameros	4	540	3	0	1	180.000
Pazuengos	1	60	1	1	1	15.000
Pedroso	1	100	1	0	1	15.000
Pinillos	2	140	1	1	1	8.000
Pradejón	1	3.000	1	0	1	750.000
Pradillo	1	40	1	0	1	15.000
Préjano	3	480	2	2	1	25.000
Quel	2	530	1	1	0	0
Rabanera	2	130	1	0	3	35.200
Rasillo de Cameros (El)	3	770	1	1	1	90.000
Redal (El)	2	125	0	0	2	35.000
Ribafrecha	2	1.315	1	0	1	507.000
Rincón de Soto	2	3.000	1	1	1	1.350.000
Robres del Castillo	2	180	2	2	0	0
Rodezno	1	1.000	1	1	3	55.000
Sajazarra	3	265	3	0	1	70.000
San Asensio	3	1.770	1	0	1	1.350.000
San Millán de la Cogolla	3	775	2	1	1	15.000
San Millán de Yécora	2	60	2	0	1	20.000
San Román de Cameros	3	170	2	0	1	10.000
Santa Coloma	2	5.080	2	1	2	25.000
Santa Engracia del Jubera	11	957	9	1	2	10.000

..../



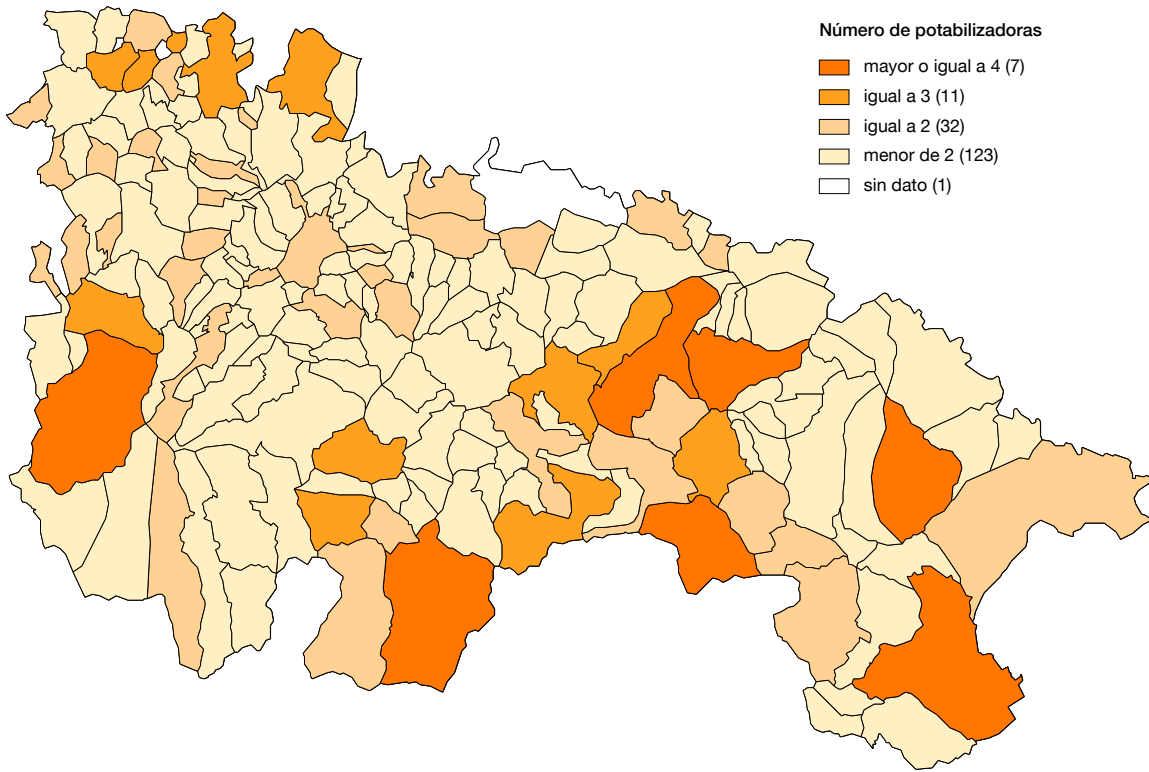
## ALMACENAMIENTO Y DEPURACIÓN DEL AGUA. AÑO 2012

	Depósitos (1)		Potabilizadoras		Depuradoras (2)	
	Total	Capacidad	Total	Calificación buena	Nº	Capacidad
Santa Eulalia Bajera	2	100	1	1	1	15.000
Santo Domingo de la Calzada	1	3.000	1	1	0	0
San Torcuato	1	160	1	1	1	15.000
Santurde de Rioja	2	185	1	0	1	45.000
Santurdejo	2	575	1	1	1	35.000
San Vicente de la Sonsierra	5	1.000	3	0	1	756.000
Sojuela	1	40	1	0	1	35.000
Sorzano	2	600	1	0	1	35.000
Sotés	1	500	1	1	1	30.000
Soto en Cameros	7	333	4	2	3	15.000
Terroba	1	32	1	0	0	0
Tirgo	2	1.040	1	1	0	0
Tobía	1	42	1	1	0	0
Tormantos	2	410	2	1	2	40.000
Torrecilla en Cameros	2	1.240	1	1	1	375.000
Torrecilla sobre Alesanco	1	34	1	0	1	18.000
Torre en Cameros	1	32	1	1	0	0
Torrementalbo	1	40	1	1	1	5.000
Treviana	1	290	1	0	1	40.000
Tricio	3	2.160	1	0	2	55.000
Tudelilla	2	230	1	0	1	240.000
Uruñuela	1	2.000	1	1	0	0
Valdemadera	1	22	1	0	1	4.500
Valgañón	1	220	1	1	0	0
Ventosa	2	465	1	1	1	30.000
Ventrosa	2	160	1	0	0	0
Viguera	4	365	2	1	0	0
Villalba de Rioja	1	80	1	0	2	55.000
Villalobar de Rioja	2	98	1	0	1	20.000
Villamediana de Iregua	1	1.000	1	0	0	0
Villanueva de Cameros	2	115	2	0	0	0
Villar de Arnedo (El)	1	250	1	0	1	240.600
Villar de Torre	2	360	1	0	1	35.000
Villarejo	1	100	1	1	1	10.000
Villarroya	1	35	1	0	1	3.500
Villarta-Quintana	5	750	2	1	3	30.000
Villavelayo	1	60	1	1	1	15.000
Villaverde de Rioja	1	36	1	0	1	12.000
Villoslada de Cameros	2	570	2	0	1	163.200
Viniegra de Abajo	2	375	1	1	1	25.000
Viniegra de Arriba	1	60	1	1	0	0
Zarratón	2	1.300	1	0	1	35.000
Zarzosa	1	10	1	0	1	10.000
Zorraquín	1	65	1	1	1	20.000

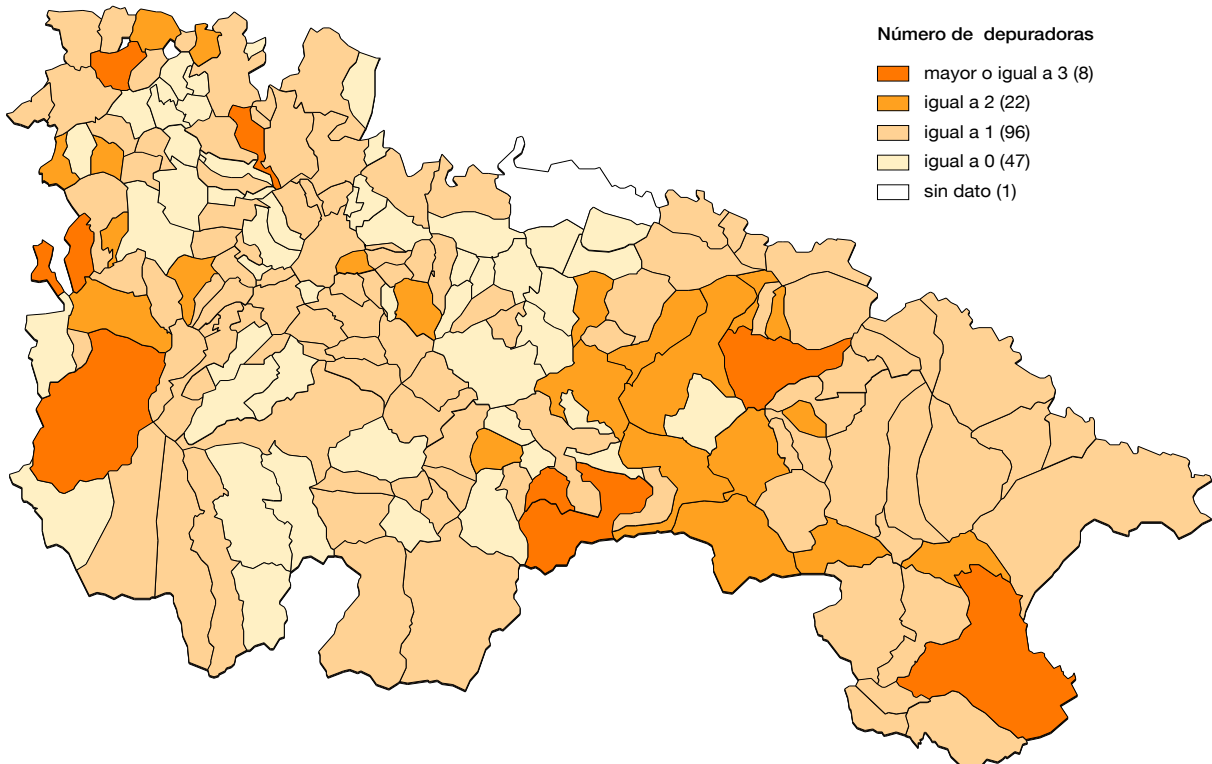
Fuente: Encuesta de Infraestructura y Equipamientos Locales. Dirección General de Política Local.

(1) m3 ; (2) m3/año. Nota: Calificación buena definida según criterios del Manual de Instrucciones de la EIEL.

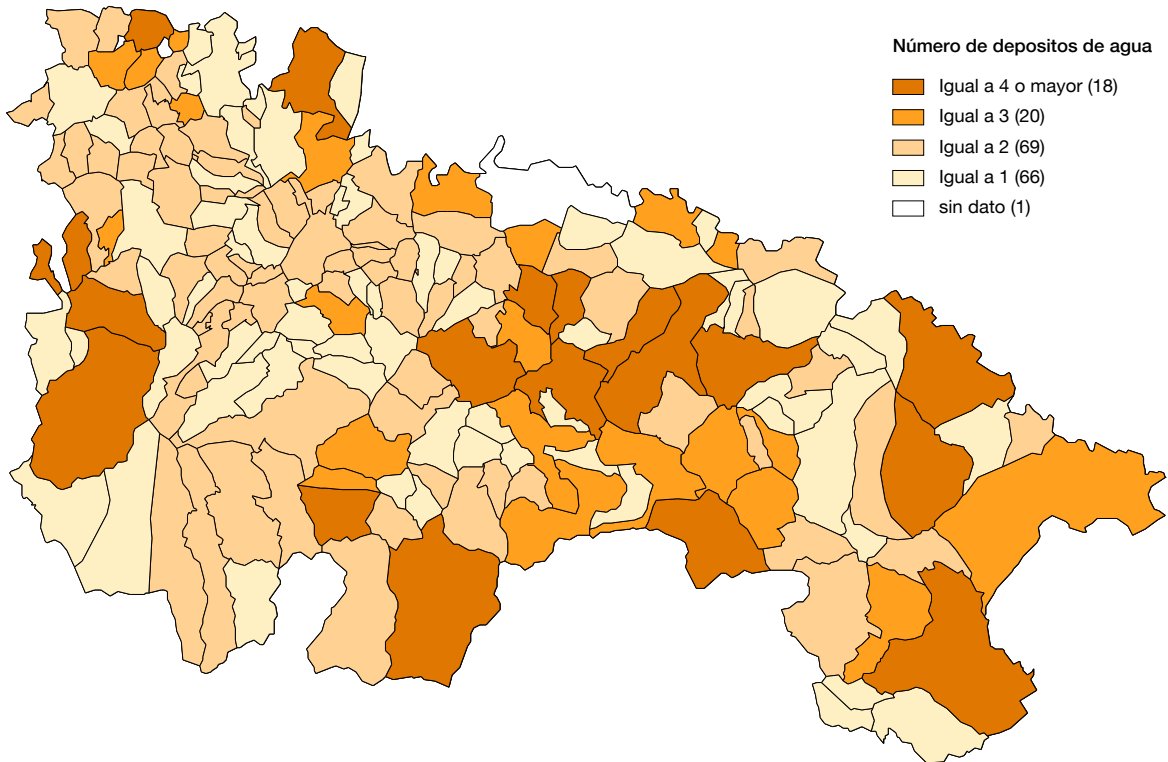
**POTABILIZADORAS. AÑO 2012**



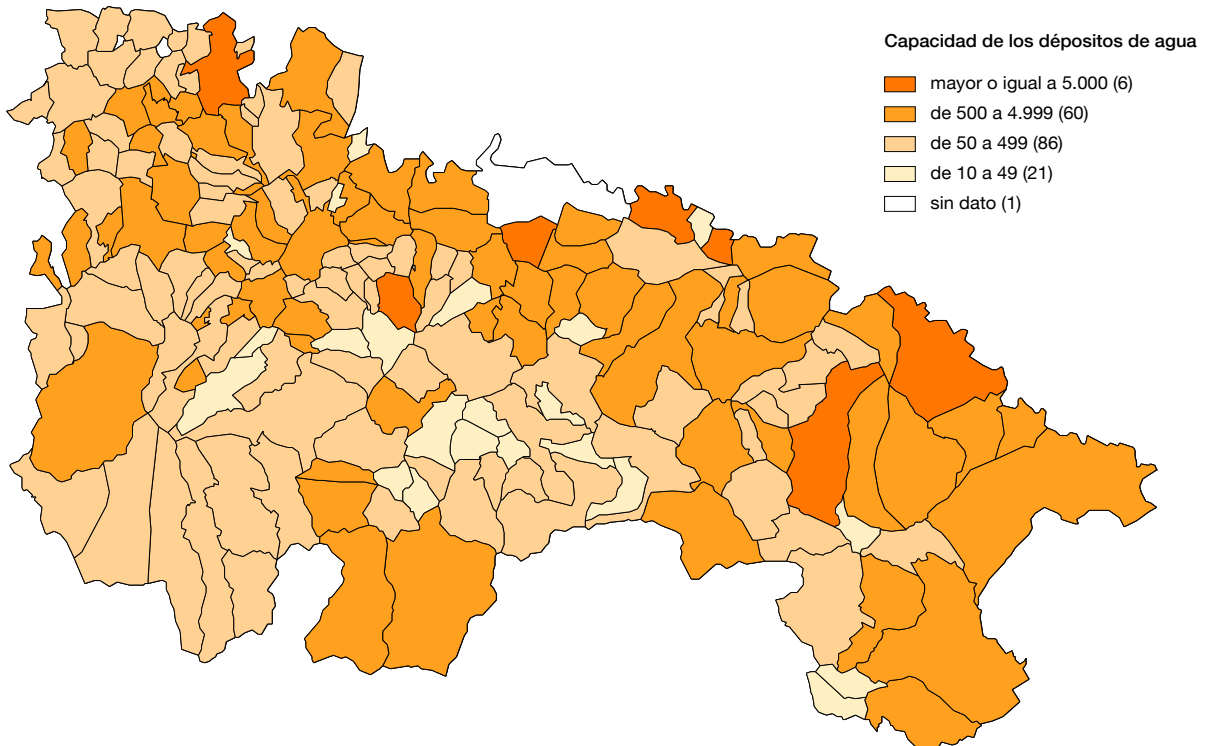
**DEPURADORAS. AÑO 2012**



## DEPÓSITOS DE AGUA. AÑO 2012



## CAPACIDAD DE LOS DEPÓSITOS. AÑO 2012



## CENTROS ASISTENCIALES. AÑO 2012

	Total	Albergues	Asist. Social	Guarderías	Res. Ancianos	Otros
LA RIOJA	76	22	1	27	23	3
Ábalos	0	0	0	0	0	0
Agoncillo	0	0	0	0	0	0
Aguilar del Río Alhama	0	0	0	0	0	0
Ajamil de Cameros	0	0	0	0	0	0
Albelda de Iregua	2	0	0	1	1	0
Alberite	1	0	0	1	0	0
Alcanadre	1	0	0	1	0	0
Aldeanueva de Ebro	1	0	0	1	0	0
Alesanco	0	0	0	0	0	0
Alesón	0	0	0	0	0	0
Alfaro	4	1	0	1	1	1
Almarza de Cameros	0	0	0	0	0	0
Anguciana	0	0	0	0	0	0
Anguiano	2	1	0	0	1	0
Arenzana de Abajo	0	0	0	0	0	0
Arenzana de Arriba	0	0	0	0	0	0
Arnedillo	0	0	0	0	0	0
Arnedo	3	0	0	2	1	0
Arrúbal	0	0	0	0	0	0
Ausejo	1	0	0	1	0	0
Autol	2	0	0	1	1	0
Azofra	0	0	0	0	0	0
Badarán	0	0	0	0	0	0
Bañares	0	0	0	0	0	0
Baños de Rioja	0	0	0	0	0	0
Baños de Río Tobía	1	0	0	1	0	0
Berceo	0	0	0	0	0	0
Bergasa	0	0	0	0	0	0
Bergasillas Bajera	0	0	0	0	0	0
Bezares	0	0	0	0	0	0
Bobadilla	0	0	0	0	0	0
Brieva de Cameros	0	0	0	0	0	0
Briñas	0	0	0	0	0	0
Briones	0	0	0	0	0	0
Cabezón de Cameros	1	1	0	0	0	0
Calahorra	7	2	0	2	3	0
Camprovín	0	0	0	0	0	0
Canales de la Sierra	0	0	0	0	0	0
Canillas de Río Tuerto	0	0	0	0	0	0
Cañas	0	0	0	0	0	0
Cárdenas	0	0	0	0	0	0
Casalarreina	0	0	0	0	0	0

..../

## CENTROS ASISTENCIALES. AÑO 2012

	Total	Albergues	Asist. Social	Guarderías	Res. Ancianos	Otros
Castañares de Rioja	1	0	0	0	1	0
Castroviejo	0	0	0	0	0	0
Cellorigo	0	0	0	0	0	0
Cenicero	1	0	0	0	1	0
Cervera del Río Alhama	2	0	0	1	1	0
Cidamón	0	0	0	0	0	0
Cihuri	0	0	0	0	0	0
Cirueña	0	0	0	0	0	0
Clavijo	0	0	0	0	0	0
Cordovín	0	0	0	0	0	0
Corera	0	0	0	0	0	0
Cornago	1	1	0	0	0	0
Corporales	0	0	0	0	0	0
Cuzcurrita de Río Tirón	0	0	0	0	0	0
Daroqa de Rioja	0	0	0	0	0	0
Enciso	1	1	0	0	0	0
Entrena	0	0	0	0	0	0
Estollo	0	0	0	0	0	0
Ezcaray	1	0	0	0	1	0
Foncea	0	0	0	0	0	0
Fonzaleche	0	0	0	0	0	0
Fuenmayor	1	0	0	1	0	0
Galbárruli	0	0	0	0	0	0
Galilea	1	0	0	1	0	0
Gallinero de Cameros	0	0	0	0	0	0
Gimileo	0	0	0	0	0	0
Grañón	0	0	0	0	0	0
Grávalos	0	0	0	0	0	0
Haro	3	0	0	1	2	0
Herce	1	1	0	0	0	0
Herramélluri	0	0	0	0	0	0
Hervías	0	0	0	0	0	0
Hormilla	0	0	0	0	0	0
Hormilleja	0	0	0	0	0	0
Hornillos de Cameros	1	1	0	0	0	0
Hornos de Moncalvillo	0	0	0	0	0	0
Huércanos	0	0	0	0	0	0
Igea	0	0	0	0	0	0
Jalón de Cameros	0	0	0	0	0	0
Laguna de Cameros	1	1	0	0	0	0
Lagunilla del Jubera	1	0	0	0	1	0
Lardero	4	0	1	1	1	1
Ledesma de la Cogolla	0	0	0	0	0	0
Leiva	0	0	0	0	0	0

..../

## CENTROS ASISTENCIALES. AÑO 2012

	Total	Albergues	Asist. Social	Guarderías	Res. Ancianos	Otros
Leza de Río Leza	0	0	0	0	0	0
Logroño	0	0	0	0	0	0
Lumbreras	1	1	0	0	0	0
Manjarrés	0	0	0	0	0	0
Mansilla de la Sierra	0	0	0	0	0	0
Manzanares de Rioja	0	0	0	0	0	0
Matute	0	0	0	0	0	0
Medrano	0	0	0	0	0	0
Munilla	1	1	0	0	0	0
Murillo de Río Leza	1	0	0	1	0	0
Muro de Aguas	0	0	0	0	0	0
Muro en Cameros	0	0	0	0	0	0
Nájera	4	0	0	1	2	1
Nalda	1	0	0	0	1	0
Navajún	0	0	0	0	0	0
Navarrete	2	0	0	2	0	0
Nestares	0	0	0	0	0	0
Nieva de Cameros	2	2	0	0	0	0
Ocón	1	1	0	0	0	0
Ochánduri	0	0	0	0	0	0
Ojacastro	0	0	0	0	0	0
Ollauri	0	0	0	0	0	0
Ortigosa de Cameros	0	0	0	0	0	0
Pazuengos	0	0	0	0	0	0
Pedroso	0	0	0	0	0	0
Pinillos	0	0	0	0	0	0
Pradejón	1	0	0	1	0	0
Pradillo	0	0	0	0	0	0
Préjano	0	0	0	0	0	0
Quel	3	1	0	1	1	0
Rabanera	0	0	0	0	0	0
Rasillo de Cameros (El)	1	1	0	0	0	0
Redal (El)	1	1	0	0	0	0
Ribafrecha	0	0	0	0	0	0
Rincón de Soto	1	0	0	1	0	0
Robres del Castillo	0	0	0	0	0	0
Rodezno	0	0	0	0	0	0
Sajazarra	0	0	0	0	0	0
San Asensio	0	0	0	0	0	0
San Millán de la Cogolla	0	0	0	0	0	0
San Millán de Yécora	0	0	0	0	0	0
San Román de Cameros	1	1	0	0	0	0
Santa Coloma	0	0	0	0	0	0
Santa Engracia del Jubera	0	0	0	0	0	0

..../

## CENTROS ASISTENCIALES. AÑO 2012

	Total	Albergues	Asist. Social	Guarderías	Res. Ancianos	Otros
Santa Eulalia Bajera	0	0	0	0	0	0
Santo Domingo de la Calzada	3	0	0	1	2	0
San Torcuato	0	0	0	0	0	0
Santurde de Rioja	0	0	0	0	0	0
Santurdejo	0	0	0	0	0	0
San Vicente de la Sonsierra	2	0	0	1	1	0
Sojuela	0	0	0	0	0	0
Sorzano	0	0	0	0	0	0
Sotés	0	0	0	0	0	0
Soto en Cameros	1	1	0	0	0	0
Terroba	0	0	0	0	0	0
Tirgo	0	0	0	0	0	0
Tobía	0	0	0	0	0	0
Tormantos	0	0	0	0	0	0
Torrecilla en Cameros	0	0	0	0	0	0
Torrecilla sobre Alesanco	0	0	0	0	0	0
Torre en Cameros	0	0	0	0	0	0
Torremontalbo	0	0	0	0	0	0
Treviana	0	0	0	0	0	0
Tricio	0	0	0	0	0	0
Tudelilla	0	0	0	0	0	0
Uruñuela	0	0	0	0	0	0
Valdemadera	0	0	0	0	0	0
Valgañón	0	0	0	0	0	0
Ventosa	0	0	0	0	0	0
Ventrosa	1	1	0	0	0	0
Viguera	0	0	0	0	0	0
Villalba de Rioja	0	0	0	0	0	0
Villalobar de Rioja	0	0	0	0	0	0
Villamediana de Iregua	1	0	0	1	0	0
Villanueva de Cameros	0	0	0	0	0	0
Villar de Arnedo (El)	0	0	0	0	0	0
Villar de Torre	0	0	0	0	0	0
Villarejo	0	0	0	0	0	0
Villarroya	0	0	0	0	0	0
Villarta-Quintana	0	0	0	0	0	0
Villavelayo	0	0	0	0	0	0
Villaverde de Rioja	0	0	0	0	0	0
Villoslada de Cameros	0	0	0	0	0	0
Viniegra de Abajo	1	1	0	0	0	0
Viniegra de Arriba	0	0	0	0	0	0
Zarratón	0	0	0	0	0	0
Zarzosa	0	0	0	0	0	0
Zorraquín	0	0	0	0	0	0

Fuente: Encuesta de Infraestructura y Equipamientos Locales. Dirección General de Política Local.

## VIVIENDAS SEGÚN SERVICIOS. AÑO 2012

	Total	Vías no pavimentadas	Conectados a la red de saneamiento	Conectados a la red de distribución de agua	Sin recogida de residuos	Sin alumbrado público
<b>LA RIOJA</b>	<b>104.583</b>	<b>1.824</b>	<b>103.026</b>	<b>104.416</b>	<b>166</b>	<b>168</b>
Ábalos	218	2	218	218	0	0
Agoncillo	830	24	696	830	0	0
Aguilar del Río Alhama	638	2	638	638	0	0
Ajamil de Cameros	59	13	59	59	26	0
Albelda de Iregua	2.000	36	2.000	2.000	0	0
Alberite	1.164	25	1.164	1.164	0	0
Alcanadre	621	19	621	621	0	0
Aldeanueva de Ebro	1.233	10	1.233	1.233	0	0
Alesanco	1.197	10	494	1.197	0	0
Alesón	81	2	81	81	0	0
Alfaro	4.318	8	4.318	4.318	0	0
Almarza de Cameros	49	1	49	49	0	0
Anguciana	755	0	755	755	0	0
Anguiano	499	10	497	497	0	0
Arenzana de Abajo	230	5	230	230	0	0
Arenzana de Arriba	44	1	43	43	0	0
Arnedillo	573	13	573	573	0	0
Arnedo	7.440	3	7.440	7.440	0	0
Arrúbal	259	7	259	259	0	0
Ausejo	502	4	450	502	0	0
Autol	2.154	10	2.154	2.154	0	0
Azofra	263	3	263	263	0	0
Badarán	523	3	504	523	0	0
Bañares	279	6	279	279	0	0
Baños de Rioja	112	1	112	112	0	0
Baños de Río Tobía	880	5	850	880	0	0
Berceo	167	3	167	167	0	0
Bergasa	169	5	169	159	10	0
Bergasillas Bajera	64	11	64	64	0	0
Bezares	28	2	28	28	0	0
Bobadilla	115	0	114	115	0	0
Brieva de Cameros	104	5	104	104	0	0
Briñas	199	6	199	199	0	0
Briones	820	13	820	820	0	0
Cabezón de Cameros	36	3	36	36	0	0
Calahorra	9.949	5	9.949	9.949	0	0
Camprovín	173	9	170	170	3	0
Canales de la Sierra	215	2	215	215	0	0
Canillas de Río Tuerto	110	6	110	110	0	0
Cañas	91	0	91	91	0	0
Cárdenas	174	1	174	174	0	0
Casalarreina	1.930	15	1.621	1.930	0	0

..../



## VIVIENDAS SEGÚN SERVICIOS. AÑO 2012

	Total	Vías no pavimentadas	Conectados a la red de saneamiento	Conectados a la red de distribución de agua	Sin recogida de residuos	Sin alumbrado público
Castañares de Rioja	833	15	829	829	0	0
Castroviejo	60	3	60	60	0	0
Cellorigo	40	2	40	40	0	0
Cenicero	1.421	12	1.421	1.417	0	0
Cervera del Río Alhama	2.274	27	2.274	2.274	0	0
Cidamón	38	32	38	2	0	0
Cihuri	413	12	413	413	0	0
Cirueña	118	7	118	118	0	0
Clavijo	181	17	181	181	0	0
Cordovín	151	5	151	151	0	0
Corera	235	6	231	228	0	0
Cornago	377	9	377	377	0	0
Corporales	50	3	50	50	0	0
Cuzcurrita de Río Tirón	738	15	738	738	0	0
Daroca de Rioja	72	0	72	72	0	0
Enciso	447	119	447	416	0	31
Entrena	733	17	733	733	0	0
Estollo	123	8	123	123	0	0
Ezcaray	4.905	123	4.897	4.897	20	20
Foncea	96	1	96	96	0	0
Fonzaleche	218	3	218	216	0	0
Fuenmayor	2.237	6	2.237	2.237	0	0
Galbárruli	68	8	68	68	0	0
Galilea	419	3	419	419	0	0
Gallinero de Cameros	23	3	23	23	0	0
Gimileo	83	6	83	83	0	0
Grañón	271	5	271	271	0	0
Grávalos	218	3	218	218	0	0
Haro	6.091	7	6.091	6.091	0	0
Herce	236	2	236	236	0	0
Herramélluri	161	8	161	161	0	0
Hervías	171	3	171	171	0	0
Hormilla	318	8	318	315	0	0
Hormilleja	184	2	184	184	0	0
Hornillos de Cameros	28	5	28	28	0	0
Hornos de Moncalvillo	75	4	75	75	0	0
Huércanos	620	32	620	620	0	0
Igea	557	8	557	557	0	0
Jalón de Cameros	31	4	31	31	0	0
Laguna de Cameros	136	1	136	136	0	0
Lagunilla del Jubera	298	21	298	298	9	0
Lardero	2.143	40	2.143	2.143	0	0
Ledesma de la Cogolla	47	1	47	47	0	0
Leiva	314	7	314	314	0	0

../..

## VIVIENDAS SEGÚN SERVICIOS. AÑO 2012

	Total	Vías no pavimentadas	Conectados a la red de saneamiento	Conectados a la red de distribución de agua	Sin recogida de residuos	Sin alumbrado público
Leza de Río Leza	36	6	36	36	0	0
Logroño	-	-	-	-	-	-
Lumbreras	196	7	160	196	7	0
Manjarrés	87	2	87	87	0	0
Mansilla de la Sierra	78	10	78	74	0	0
Manzanares de Rioja	88	2	88	88	0	0
Matute	201	10	201	201	0	0
Medrano	203	10	203	203	0	0
Munilla	230	43	230	230	0	0
Murillo de Río Leza	1.000	32	1.000	1.000	0	0
Muro de Aguas	172	30	172	172	28	28
Muro en Cameros	67	8	67	67	0	0
Nájera	4.082	13	4.082	4.082	0	0
Nalda	481	30	481	481	0	0
Navajún	43	1	43	43	0	0
Navarrete	1.214	30	1.214	1.214	0	0
Nestares	55	2	55	55	0	0
Nieva de Cameros	149	10	149	145	0	0
Ocón	306	26	306	306	0	0
Ochánduri	103	2	103	103	0	0
Ojacastro	259	34	253	246	9	16
Ollauri	363	5	361	360	0	0
Ortigosa de Cameros	265	13	260	265	0	0
Pazuengos	79	10	79	79	0	0
Pedroso	127	4	127	127	0	0
Pinillos	24	6	24	24	0	0
Pradejón	1.315	22	1.315	1.315	0	0
Pradillo	76	5	76	76	0	0
Préjano	262	3	262	258	0	0
Quel	1.064	10	1.064	1.064	0	0
Rabanera	43	2	43	43	0	0
Rasillo de Cameros (El)	195	8	195	195	0	0
Redal (El)	192	4	192	192	0	0
Ribafrecha	531	15	531	531	0	0
Rincón de Soto	1.687	30	1.537	1.687	0	0
Robres del Castillo	57	12	57	57	0	7
Rodezno	227	5	227	227	4	4
Sajazarra	250	5	250	250	0	0
San Asensio	1.044	10	1.044	1.044	0	0
San Millán de la Cogolla	201	10	201	201	0	0
San Millán de Yécora	55	3	55	55	0	0
San Román de Cameros	190	8	190	190	10	10
Santa Coloma	158	1	158	158	0	0
Santa Engracia del Jubera	210	45	210	201	31	5

..../

## VIVIENDAS SEGÚN SERVICIOS. AÑO 2012

	Total	Vías no pavimentadas	Conectados a la red de saneamiento	Conectados a la red de distribución de agua	Sin recogida de residuos	Sin alumbrado público
Santa Eulalia Bajera	105	0	105	105	0	0
Santo Domingo de la Calzada	4.399	4	4.399	4.399	0	0
San Torcuato	99	10	99	99	0	0
Santurde de Rioja	314	8	314	314	0	0
Santurdejo	162	13	162	162	0	0
San Vicente de la Sonsierra	1.057	21	1.057	1.057	0	0
Sojuela	64	8	64	64	0	0
Sorzano	184	15	184	184	0	0
Sotés	177	1	177	177	0	0
Soto en Cameros	223	29	223	209	9	21
Terroba	52	3	52	52	0	0
Tirgo	232	13	232	232	0	0
Tobía	59	3	59	59	0	0
Tormantos	199	3	199	199	0	0
Torrecilla en Cameros	616	20	616	616	0	0
Torrecilla sobre Alesanco	82	1	82	82	0	0
Torre en Cameros	21	11	21	21	0	21
Torremontalbo	17	10	17	17	0	0
Treviana	295	10	295	295	0	0
Tricio	298	14	298	298	0	0
Tudelilla	343	8	343	343	0	0
Uruñuela	653	10	653	653	0	0
Valdemadera	41	6	41	41	0	0
Valgañón	260	2	177	260	0	0
Ventosa	114	5	114	114	0	0
Ventrosa	105	9	105	105	0	0
Viguera	301	12	296	296	0	5
Villalba de Rioja	119	5	119	119	0	0
Villalobar de Rioja	128	5	128	128	0	0
Villamediana de Iregua	4.670	15	4.670	4.670	0	0
Villanueva de Cameros	118	13	118	118	0	0
Villar de Arnedo (El)	364	2	364	364	0	0
Villar de Torre	167	9	167	167	0	0
Villarejo	45	2	45	45	0	0
Villarroya	36	3	36	36	0	0
Villarta-Quintana	131	3	131	131	0	0
Villavelayo	94	4	94	94	0	0
Villaverde de Rioja	69	0	69	69	0	0
Villoslada de Cameros	304	8	304	304	0	0
Viniegra de Abajo	120	5	120	120	0	0
Viniegra de Arriba	81	10	81	81	0	0
Zarratón	303	5	303	303	0	0
Zarzosa	15	8	15	15	0	0
Zorraquín	165	2	165	165	0	0

Fuente: Encuesta de Infraestructura y Equipamientos Locales. Dirección General de Política Local.

