

Capítulo 8 : Equipamiento Municipal



PARQUE DE VEHÍCULOS. AÑO 2011.

	Total	Turismos	Motos	Furgonetas y camiones	Autobuses	Otros	Turismos/ 1.000 hab.
LA RIOJA	195.311	133.473	12.688	41.394	258	7.498	418
Ábalos	284	168	12	84	0	20	462
Agoncillo	1.106	607	63	275	2	159	524
Aguilar del Río Alhama	421	215	32	160	0	14	392
Ajamil de Cameros	80	36	2	38	0	4	450
Albelda de Iregua	2.450	1.495	144	605	0	206	448
Alberite	1.831	1.209	137	429	0	56	449
Alcanadre	611	323	25	211	1	51	434
Aldeanueva de Ebro	1.899	1.203	66	574	0	56	427
Alesanco	427	276	34	101	0	16	491
Alesón	298	110	9	111	0	68	940
Alfaro	6.366	4.233	418	1.451	13	251	431
Almarza de Cameros	38	15	7	13	0	3	652
Anguciana	338	238	37	41	0	22	505
Anguiano	394	217	24	134	0	19	400
Arenzana de Abajo	244	133	10	89	0	12	485
Arenzana de Arriba	29	17	1	11	0	0	500
Arnedillo	291	204	16	56	0	15	428
Arnedo	8.501	5.840	545	1.831	38	247	404
Arrúbal	723	438	21	201	0	63	892
Ausejo	598	366	13	186	0	33	326
Autol	2.833	1.747	127	725	0	234	392
Azofra	199	129	10	54	0	6	514
Badarán	576	304	36	146	0	90	511
Bañares	376	225	17	88	0	46	719
Baños de Rioja	91	61	2	24	0	4	663
Baños de Río Tobía	1.360	785	78	376	0	121	463
Berceo	160	96	12	44	0	8	533
Bergasa	161	95	7	53	0	6	613
Bergasillas Bajera	29	19	0	9	0	1	543
Bezares	12	6	3	2	0	1	316
Bobadilla	131	81	7	38	0	5	555
Brieva de Cameros	55	29	0	24	0	2	483
Briñas	153	107	7	36	0	3	430
Briones	652	418	28	179	0	27	479
Cabezón de Cameros	22	11	4	4	0	3	500
Calahorra	14.308	9.967	867	2.951	2	521	401
Camprovin	165	104	18	37	0	6	584
Canales de la Sierra	73	36	2	25	0	10	379
Canillas de Río Tuerto	39	20	2	15	0	2	476
Cañas	61	41	2	14	0	4	461
Cárdenas	179	102	12	57	0	8	560
Casalarreina	820	592	29	171	0	28	427

../..

PARQUE DE VEHÍCULOS. AÑO 2011 (Continuación).

	Total	Turismos	Motos	Furgonetas y camiones	Autobuses	Otros	Turismos/ 1.000 hab.
Castañares de Rioja	418	273	23	101	0	21	562
Castroviejo	44	27	2	12	0	3	403
Cellorigo	17	12	0	3	0	2	923
Cenicero	1.544	945	85	422	0	92	454
Cervera del Río Alhama	1.752	1.030	119	534	0	69	381
Cidamón	68	45	3	15	0	5	1.250
Cihuri	204	136	12	49	0	7	610
Cirueña	137	94	6	36	0	1	718
Clavijo	315	141	25	115	0	34	449
Cordovín	173	101	11	55	0	6	534
Corera	231	166	10	48	0	7	597
Cornago	287	170	17	84	0	16	399
Corporales	31	23	0	8	0	0	511
Cuzcurrita de Río Tirón	434	305	13	91	0	25	561
Daroca de Rioja	50	32	4	13	0	1	561
Enciso	140	64	9	64	0	3	381
Entrena	1.153	724	82	281	0	66	482
Estollo	99	58	10	24	0	7	558
Ezcaray	1.293	803	102	337	0	51	385
Foncea	104	68	6	23	0	7	667
Fonzaleche	174	119	14	37	0	4	793
Fuenmayor	2.214	1.482	133	529	0	70	468
Galbárruli	62	41	0	16	0	5	651
Galilea	269	181	15	67	0	6	451
Gallinero de Cameros	22	11	1	8	0	2	423
Gimileo	100	69	8	21	0	2	404
Grañón	214	146	6	54	0	8	476
Grávalos	202	99	13	72	0	18	423
Haro	6.532	4.700	428	1.196	13	195	399
Herce	266	163	18	78	0	7	443
Herramélluri	123	95	7	18	0	3	896
Hervías	141	108	9	19	0	5	735
Hormilla	404	224	25	125	0	30	494
Hormilleja	153	82	7	49	0	15	469
Hornillos de Cameros	16	6	1	9	0	0	400
Hornos de Moncalvillo	79	47	8	19	0	5	490
Huércanos	728	432	45	216	0	35	471
Igea	459	270	29	147	0	13	370
Jalón de Cameros	27	13	1	13	0	0	542
Laguna de Cameros	121	60	3	53	0	5	423
Lagunilla del Jubera	264	150	17	85	0	12	421
Lardero	5.884	4.047	604	1.052	0	181	480
Ledesma de la Cogolla	25	17	1	6	0	1	773
Leiva	210	137	5	64	0	4	451

..../

PARQUE DE VEHÍCULOS. AÑO 2011 (Continuación).

	Total	Turismos	Motos	Furgonetas y camiones	Autobuses	Otros	Turismos/ 1.000 hab.
Leza de Río Leza	45	15	3	19	0	8	306
Logroño	83.568	61.395	6.203	13.532	185	2.253	402
Lumbreras	168	91	9	63	0	5	520
Manjarrés	134	77	5	39	0	13	507
Mansilla de la Sierra	50	24	4	21	0	1	343
Manzanares de Rioja	78	59	1	18	0	0	584
Matute	94	60	5	26	0	3	423
Medrano	221	159	16	41	0	5	543
Munilla	94	57	1	30	0	6	460
Murillo de Río Leza	1.197	779	75	287	1	55	425
Muro de Aguas	78	32	5	34	0	7	485
Muro en Cameros	44	15	3	20	0	6	313
Nájera	5.141	3.508	262	1.164	0	207	415
Nalda	753	425	36	192	0	100	418
Navajún	19	8	0	9	0	2	381
Navarrete	1.962	1.321	115	472	0	54	461
Nestares	61	35	3	19	0	4	432
Nieva de Cameros	129	56	11	57	0	5	544
Ocón	239	157	9	69	0	4	445
Ochánduri	55	46	1	7	0	1	383
Ojacastro	159	89	5	60	0	5	449
Ollauri	297	202	25	57	0	13	650
Ortigosa de Cameros	268	152	15	93	0	8	539
Pazuengos	37	13	2	15	0	7	371
Pedroso	74	30	8	31	0	5	316
Pinillos	6	5	0	1	0	0	278
Pradejón	2.438	1.464	70	760	0	144	358
Pradillo	74	45	12	16	0	1	682
Préjano	159	98	7	51	0	3	346
Quel	1.489	882	68	490	0	49	421
Rabanera	31	18	1	11	0	1	265
Rasillo de Cameros (El)	115	61	6	39	0	9	407
Redal (El)	113	77	3	32	0	1	475
Ribafrecha	750	368	52	255	0	75	368
Rincón de Soto	2.514	1.586	154	694	0	80	415
Robres del Castillo	19	12	0	7	0	0	400
Rodezno	240	166	11	57	0	6	525
Sajazarra	131	101	6	22	0	2	737
San Asensio	1.093	610	43	361	0	79	493
San Millán de la Cogolla	231	134	21	68	0	8	482
San Millán de Yécora	43	30	3	8	0	2	625
San Román de Cameros	138	80	5	39	0	14	473
Santa Coloma	111	70	3	38	0	0	551
Santa Engracia del Jubera	189	80	15	77	0	17	430

../..

PARQUE DE VEHÍCULOS. AÑO 2011 (Conclusión).

	Total	Turismos	Motos	Furgonetas y camiones	Autobuses	Otros	Turismos/ 1.000 hab.
Santa Eulalia Bajera	115	68	11	33	0	3	523
Santo Domingo de la Calzada	4.050	2.744	215	870	0	221	410
San Torcuato	76	50	7	17	0	2	602
Santurde de Rioja	221	148	9	59	0	5	440
Santurdejo	132	93	10	22	0	7	596
San Vicente de la Sonsierra	820	488	27	261	0	44	431
Sojuela	129	94	8	25	0	2	402
Sorzano	192	123	11	48	0	10	488
Sotés	256	184	9	53	0	10	590
Soto en Cameros	120	49	7	49	0	15	301
Terroba	33	19	0	12	0	2	487
Tirgo	210	138	14	48	0	10	597
Tobía	32	21	3	8	0	0	292
Tormantos	110	68	2	29	0	11	439
Torrecilla en Cameros	401	228	30	112	0	31	411
Torrecilla sobre Alesanco	51	31	5	14	0	1	816
Torre en Cameros	22	7	1	10	0	4	583
Torremontalbo	20	13	0	6	0	1	929
Treviana	200	125	3	51	0	21	648
Tricio	292	177	11	94	0	10	450
Tudelilla	286	165	14	96	0	11	427
Uruñuela	741	420	33	221	0	67	441
Valdemadera	4	1	1	2	0	0	111
Valgañón	115	66	11	35	0	3	516
Ventosa	148	110	10	26	0	2	651
Ventrosa	64	41	4	17	0	2	603
Viguera	355	177	10	129	0	39	425
Villalba de Rioja	179	118	5	54	0	2	787
Villalobar de Rioja	168	68	3	60	0	37	958
Villamediana de Iregua	4.319	3.039	455	717	0	108	437
Villanueva de Cameros	72	36	2	30	0	4	353
Villar de Arnedo (El)	504	291	17	136	0	60	441
Villar de Torre	219	151	7	50	0	11	574
Villarejo	32	23	0	9	0	0	697
Villarroya	9	4	0	5	0	0	444
Villarta-Quintana	145	92	5	39	0	9	554
Villavelayo	52	31	1	16	0	4	554
Villaverde de Rioja	58	30	1	24	0	3	417
Villoslada de Cameros	279	130	6	128	0	15	354
Viniegra de Abajo	113	58	20	29	0	6	586
Viniegra de Arriba	45	19	6	17	0	3	380
Zarratón	251	172	11	53	0	15	541
Zarzosa	15	6	1	8	0	0	400
Zorraquín	71	37	4	22	0	8	425

Fuente: Dirección General de Tráfico.

ENTIDADES FINANCIERAS. AÑO 2011.

	Entidades de depósito	Entidades Financieras de Crédito
LA RIOJA	446	1
Ábalos	0	0
Agoncillo	2	0
Aguilar del Río Alhama	2	0
Ajamil de Cameros	0	0
Albelda de Iregua	2	0
Alberite	2	0
Alcanadre	2	0
Aldeanueva de Ebro	5	0
Alesanco	2	0
Alesón	0	0
Alfaro	12	0
Almarza de Cameros	0	0
Anguciana	1	0
Anguiano	2	0
Arenzana de Abajo	1	0
Arenzana de Arriba	0	0
Arnedillo	2	0
Arnedo	11	0
Arrúbal	2	0
Ausejo	2	0
Autol	6	0
Azofra	1	0
Badarán	2	0
Bañares	2	0
Baños de Rioja	0	0
Baños de Río Tobía	2	0
Berceo	1	0
Bergasa	1	0
Bergasillas Bajera	0	0
Bezares	0	0
Bobadilla	0	0
Brieva de Cameros	0	0
Briñas	0	0
Briones	2	0
Cabezón de Cameros	0	0
Calahorra	24	0
Camprovín	1	0
Canales de la Sierra	0	0
Canillas de Río Tuerto	0	0
Cañas	0	0
Cárdenas	0	0
Casalarreina	2	0

../..

ENTIDADES FINANCIERAS. AÑO 2011 (Continuación).

	Entidades de depósito	Entidades Financieras de Crédito
Castañares de Rioja	2	0
Castroviejo	0	0
Cellorigo	0	0
Cenicero	6	0
Cervera del Río Alhama	6	0
Cidamón	0	0
Cihuri	0	0
Cirueña	0	0
Clavijo	0	0
Cordovín	0	0
Corera	2	0
Cornago	1	0
Corporales	0	0
Cuzcurrita de Río Tirón	2	0
Daroca de Rioja	0	0
Enciso	2	0
Entrena	4	0
Estollo	0	0
Ezcaray	3	0
Foncea	1	0
Fonzaleche	1	0
Fuenmayor	5	0
Galbárruli	0	0
Galilea	1	0
Gallinero de Cameros	0	0
Gimileo	0	0
Grañón	1	0
Grávalos	2	0
Haro	18	0
Herce	1	0
Herramélluri	1	0
Hervías	2	0
Hormilla	1	0
Hormilleja	0	0
Hornillos de Cameros	0	0
Hornos de Moncalvillo	0	0
Huércanos	2	0
Igea	1	0
Jalón de Cameros	0	0
Laguna de Cameros	1	0
Lagunilla del Jubera	1	0
Lardero	6	0
Ledesma de la Cogolla	0	0
Leiva	2	0

../..

ENTIDADES FINANCIERAS. AÑO 2011 (Continuación).

	Entidades de depósito	Entidades Financieras de Crédito
Leza de Río Leza	0	0
Logroño	169	1
Lumbreras	0	0
Manjarrés	1	0
Mansilla de la Sierra	0	0
Manzanares de Rioja	0	0
Matute	2	0
Medrano	1	0
Munilla	0	0
Murillo de Río Leza	3	0
Muro de Aguas	0	0
Muro en Cameros	0	0
Nájera	11	0
Nalda	2	0
Navajún	0	0
Navarrete	5	0
Nestares	0	0
Nieva de Cameros	0	0
Ocón	2	0
Ochánduri	1	0
Ojacastro	1	0
Ollauri	1	0
Ortigosa de Cameros	1	0
Pazuengos	0	0
Pedroso	0	0
Pinillos	0	0
Pradejón	6	0
Pradillo	0	0
Préjano	0	0
Quel	4	0
Rabanera	0	0
Rasillo de Cameros (El)	0	0
Redal (El)	2	0
Ribafrecha	2	0
Rincón de Soto	7	0
Robres del Castillo	0	0
Rodezno	2	0
Sajazarra	1	0
San Asensio	3	0
San Millán de la Cogolla	1	0
San Millán de Yécora	0	0
San Román de Cameros	2	0
Santa Coloma	1	0
Santa Engracia del Jubera	1	0

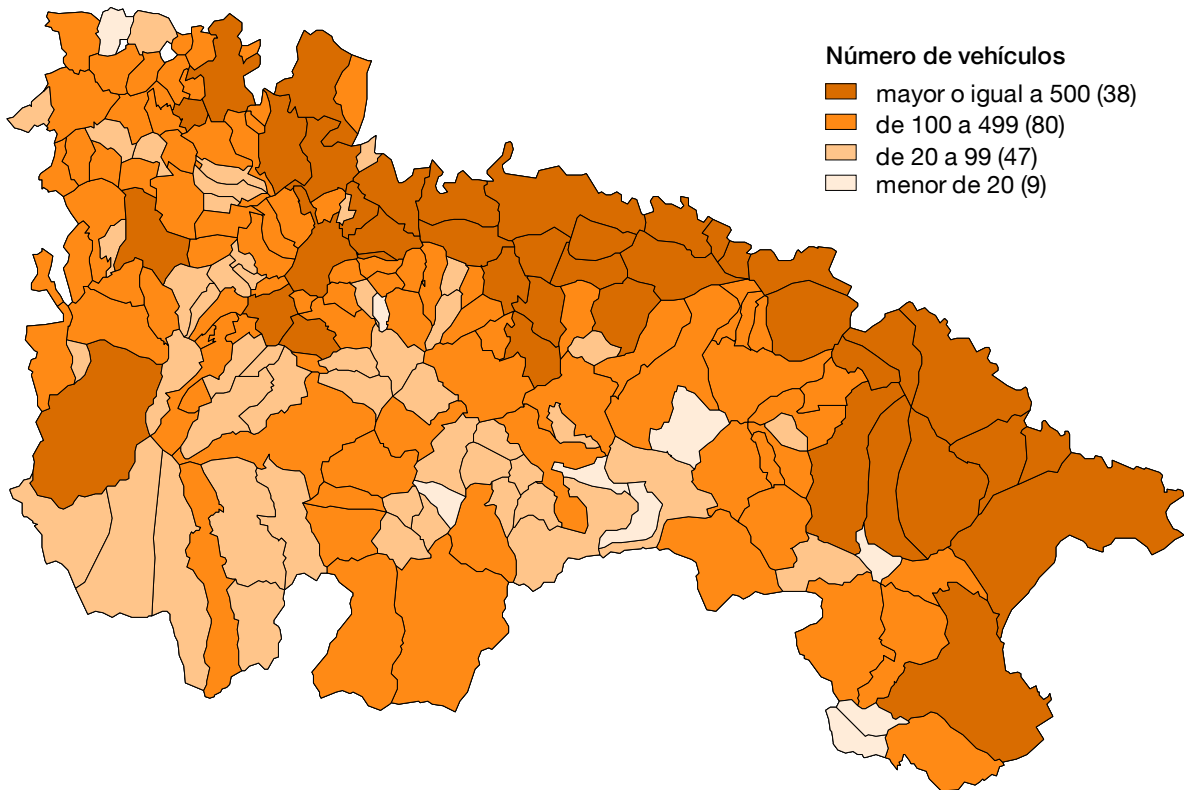
../..

ENTIDADES FINANCIERAS. AÑO 2011 (Conclusión).

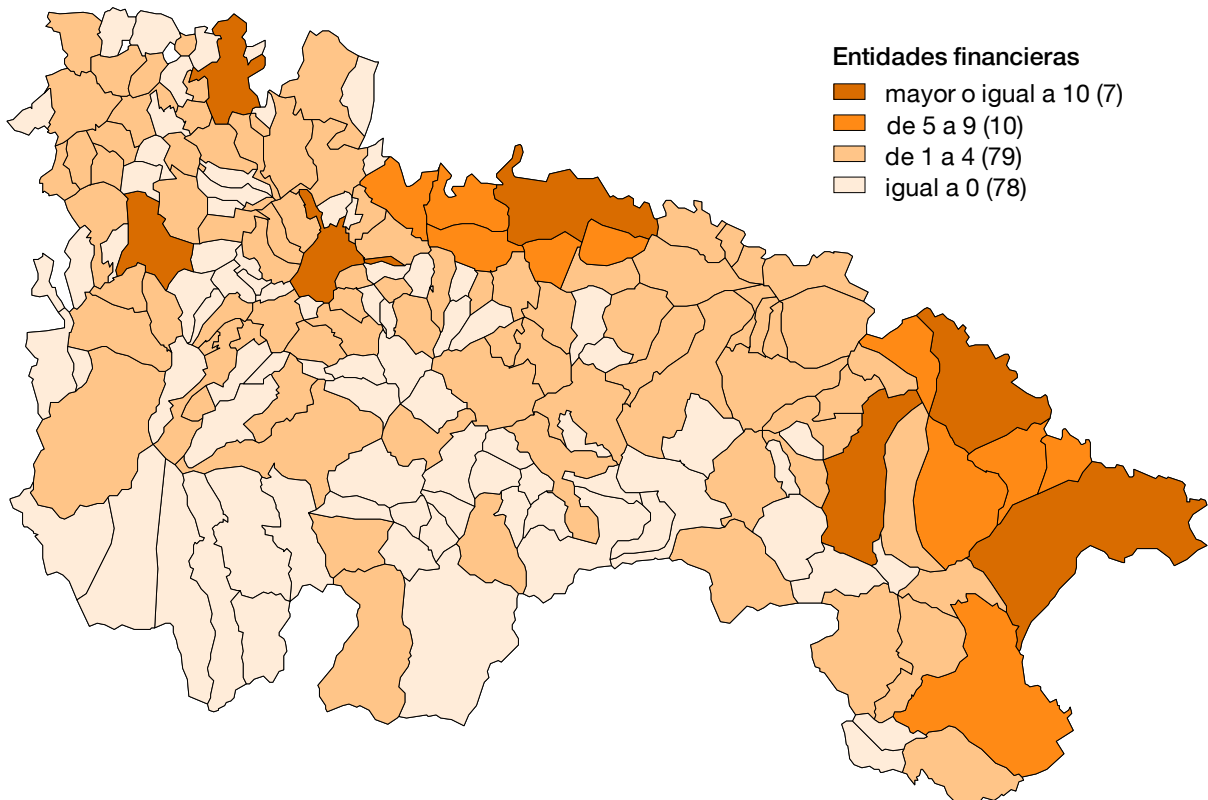
	Entidades de depósito	Entidades Financieras de Crédito
Santa Eulalia Bajera	0	0
Santo Domingo de la Calzada	14	0
San Torcuato	0	0
Santurde de Rioja	1	0
Santurdejo	1	0
San Vicente de la Sonsierra	3	0
Sojuela	0	0
Sorzano	1	0
Sotés	1	0
Soto en Cameros	1	0
Terroba	0	0
Tirgo	0	0
Tobía	0	0
Tormantos	1	0
Torrecilla en Cameros	2	0
Torrecilla sobre Alesanco	0	0
Torre en Cameros	0	0
Torrementalbo	0	0
Treviana	2	0
Tricio	1	0
Tudelilla	2	0
Uruñuela	2	0
Valdemadera	0	0
Valgañón	0	0
Ventosa	0	0
Ventrosa	0	0
Viguera	1	0
Villalba de Rioja	0	0
Villalobar de Rioja	0	0
Villamediana de Iregua	5	0
Villanueva de Cameros	0	0
Villar de Arnedo (El)	2	0
Villar de Torre	2	0
Villarejo	0	0
Villarroya	0	0
Villarta-Quintana	0	0
Villavelayo	0	0
Villaverde de Rioja	0	0
Villoslada de Cameros	2	0
Viniegra de Abajo	0	0
Viniegra de Arriba	0	0
Zarratón	1	0
Zarzosa	0	0
Zorraquín	0	0

Fuente: Banco de España.

PARQUE DE VEHÍCULOS. AÑO 2011



ENTIDADES FINANCIERAS. AÑO 2011



SANIDAD. AÑO 2011.

	Total	Centros de salud	Consultorios	Farmacias	Botiquines
LA RIOJA	395	19	176	156	44
Ábalos	3	0	1	1	1
Agoncillo	2	0	1	1	0
Aguilar del Río Alhama	3	0	2	1	0
Ajamil de Cameros	1	0	1	0	0
Albelda de Iregua	2	0	1	1	0
Alberite	2	1	0	1	0
Alcanadre	2	0	1	1	0
Aldeanueva de Ebro	2	0	1	1	0
Alesanco	2	0	1	1	0
Alesón	2	0	1	0	1
Alfaro	5	1	0	4	0
Almarza de Cameros	1	0	1	0	0
Anguciana	2	0	1	1	0
Anguiano	2	0	1	1	0
Arenzana de Abajo	3	0	1	1	1
Arenzana de Arriba	1	0	1	0	0
Arnedillo	3	0	2	1	0
Arnedo	6	1	0	5	0
Arrúbal	2	0	1	1	0
Ausejo	2	0	1	1	0
Autol	3	0	1	2	0
Azofra	2	0	1	1	0
Badarán	2	0	1	1	0
Bañares	2	0	1	1	0
Baños de Rioja	2	0	1	0	1
Baños de Río Tobía	2	0	1	1	0
Berceo	1	0	1	0	0
Bergasa	2	0	1	0	1
Bergasillas Bajera	0	0	0	0	0
Bezares	0	0	0	0	0
Bobadilla	1	0	1	0	0
Brieva de Cameros	1	0	1	0	0
Briñas	2	0	1	1	0
Briones	2	0	1	1	0
Cabezón de Cameros	1	0	1	0	0
Calahorra	9	1	0	8	0
Camprovín	2	0	1	0	1
Canales de la Sierra	1	0	1	0	0
Canillas de Río Tuerto	2	0	1	0	1
Cañas	2	0	1	0	1
Cárdenas	2	0	1	0	1
Casalarreina	2	0	1	1	0

../..

SANIDAD. AÑO 2011 (Continuación).

	Total	Centros de salud	Consultorios	Farmacias	Botiquines
Castañares de Rioja	2	0	1	1	0
Castroviejo	1	0	1	0	0
Cellorigo	1	0	1	0	0
Cenicero	2	0	1	1	0
Cervera del Río Alhama	6	1	3	2	0
Cidamón	2	0	1	0	1
Cihuri	2	0	1	0	1
Cirueña	3	0	2	0	1
Clavijo	3	0	2	0	1
Cordovín	2	0	1	0	1
Corera	2	0	1	1	0
Cornago	2	0	1	1	0
Corporales	2	0	2	0	0
Cuzcurrita de Río Tirón	2	0	1	1	0
Daroca de Rioja	1	0	1	0	0
Enciso	2	0	1	0	1
Entrena	2	0	1	1	0
Estollo	1	0	1	0	0
Ezcaray	3	0	1	2	0
Foncea	2	0	1	0	1
Fonzaleche	3	0	2	0	1
Fuenmayor	2	0	1	1	0
Galbárruli	1	0	1	0	0
Galilea	2	0	1	0	1
Gallinero de Cameros	1	0	1	0	0
Gimileo	2	0	1	0	1
Grañón	2	0	1	1	0
Grávalos	2	0	1	0	1
Haro	5	1	0	4	0
Herce	2	0	1	1	0
Herramélluri	2	0	1	0	1
Hervías	2	0	1	0	1
Hormilla	2	0	1	1	0
Hormilleja	2	0	1	0	1
Hornillos de Cameros	0	0	0	0	0
Hornos de Moncalvillo	1	0	1	0	0
Huércanos	2	0	1	1	0
Igea	2	0	1	1	0
Jalón de Cameros	1	0	1	0	0
Laguna de Cameros	1	0	1	0	0
Lagunilla del Jubera	3	0	2	1	0
Lardero	4	0	1	3	0
Ledesma de la Cogolla	1	0	1	0	0
Leiva	2	0	1	1	0

../..

SANIDAD. AÑO 2011 (Continuación).

	Total	Centros de salud	Consultorios	Farmacias	Botiquines
Leza de Río Leza	1	0	1	0	0
Logroño	68	7	4	56	1
Lumbreras	2	0	2	0	0
Manjarrés	2	0	1	0	1
Mansilla de la Sierra	1	0	1	0	0
Manzanares de Rioja	3	0	2	0	1
Matute	1	0	1	0	0
Medrano	1	0	1	0	0
Munilla	2	0	1	0	1
Murillo de Río Leza	2	1	0	1	0
Muro de Aguas	2	0	1	0	1
Muro en Cameros	1	0	1	0	0
Nájera	4	1	0	3	0
Nalda	3	0	2	1	0
Navajún	0	0	0	0	0
Navarrete	2	1	0	1	0
Nestares	1	0	1	0	0
Nieva de Cameros	1	0	1	0	0
Ocón	6	0	6	0	0
Ochánduri	2	0	1	0	1
Ojacastro	2	0	1	0	1
Ollauri	2	0	1	1	0
Ortigosa de Cameros	2	0	1	1	0
Pazuengos	1	0	1	0	0
Pedroso	1	0	1	0	0
Pinillos	0	0	0	0	0
Pradejón	2	0	1	1	0
Pradillo	1	0	1	0	0
Préjano	2	0	1	1	0
Quel	2	0	1	1	0
Rabanera	1	0	1	0	0
Rasillo de Cameros (El)	1	0	1	0	0
Redal (El)	2	0	1	0	1
Ribafrecha	2	0	1	1	0
Rincón de Soto	2	0	1	1	0
Robres del Castillo	1	0	1	0	0
Rodezno	2	0	1	1	0
Sajazarra	2	0	1	0	1
San Asensio	2	0	1	1	0
San Millán de la Cogolla	2	0	1	1	0
San Millán de Yécora	2	0	1	0	1
San Román de Cameros	2	1	0	1	0
Santa Coloma	2	0	1	0	1
Santa Engracia del Jubera	2	0	2	0	0

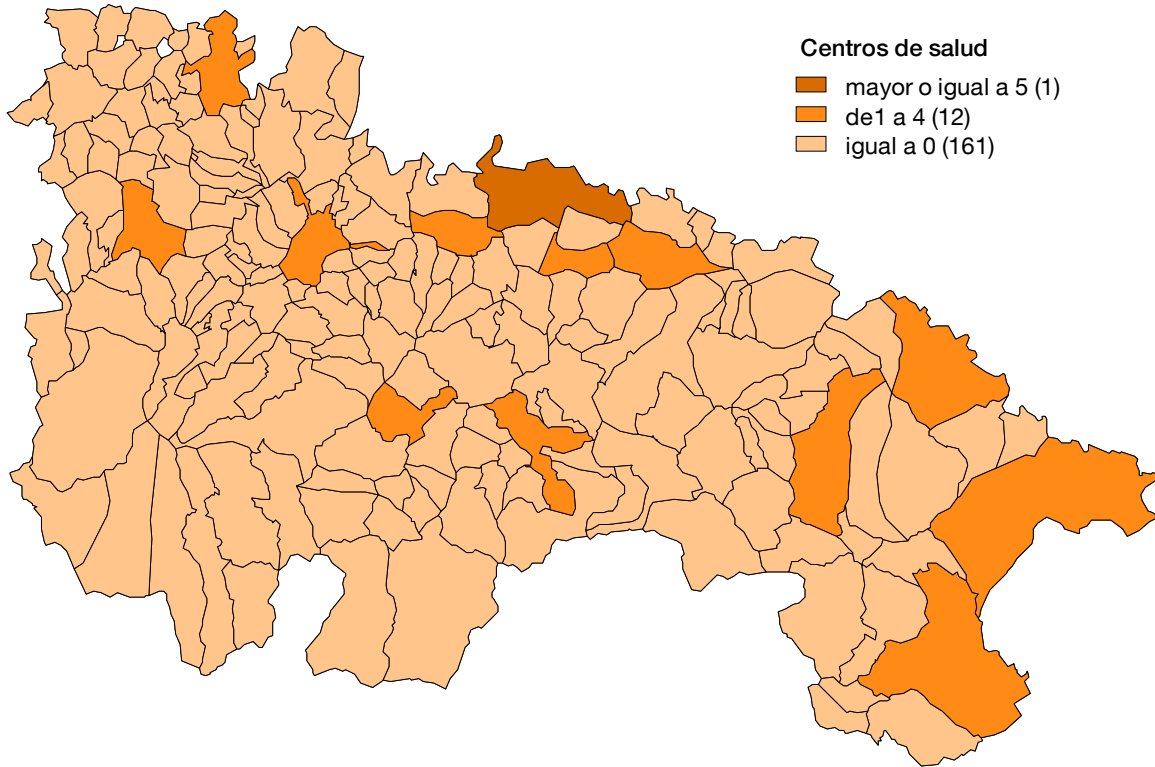
../..

SANIDAD. AÑO 2011 (Conclusión).

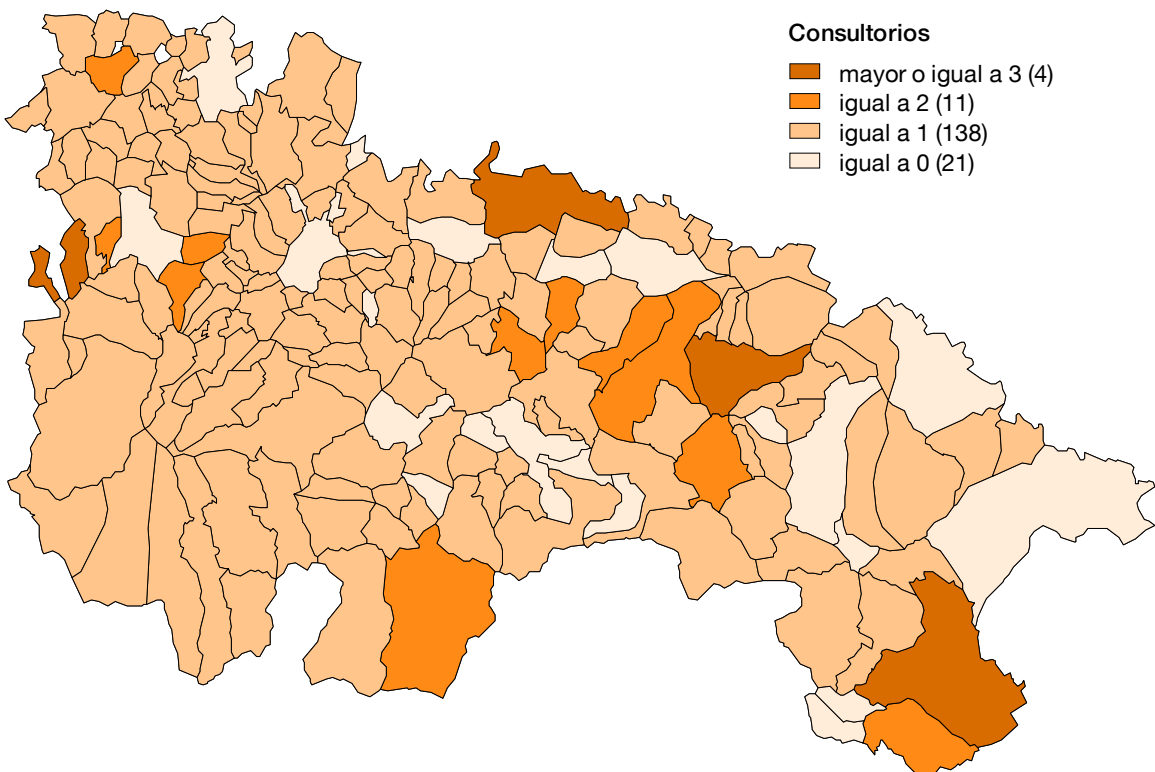
	Total	Centros de salud	Consultorios	Farmacias	Botiquines
Santa Eulalia Bajera	2	0	1	0	1
Santo Domingo de la Calzada	3	1	0	2	0
San Torcuato	2	0	1	0	1
Santurde de Rioja	2	0	1	1	0
Santurdejo	2	0	1	0	1
San Vicente de la Sonsierra	2	0	1	1	0
Sojuela	1	0	1	0	0
Sorzano	2	0	1	0	1
Sotés	2	0	1	1	0
Soto en Cameros	1	0	1	0	0
Terroba	1	0	1	0	0
Tirgo	2	0	1	0	1
Tobía	1	0	1	0	0
Tormantos	2	0	1	0	1
Torrecilla en Cameros	2	1	0	1	0
Torrecilla sobre Alesanco	2	0	1	0	1
Torre en Cameros	0	0	0	0	0
Torremontalbo	0	0	0	0	0
Treviana	2	0	1	1	0
Tricio	2	0	1	1	0
Tudelilla	2	0	1	1	0
Uruñuela	2	0	1	1	0
Valdemadera	0	0	0	0	0
Valgañón	2	0	1	0	1
Ventosa	1	0	1	0	0
Ventrosa	1	0	1	0	0
Viguera	2	0	1	1	0
Villalba de Rioja	2	0	1	0	1
Villalobar de Rioja	2	0	1	0	1
Villamediana de Iregua	3	0	1	2	0
Villanueva de Cameros	1	0	1	0	0
Villar de Arnedo (El)	2	0	1	1	0
Villar de Torre	2	0	1	1	0
Villarejo	1	0	1	0	0
Villarroya	0	0	0	0	0
Villarta-Quintana	3	0	3	0	0
Villavelayo	1	0	1	0	0
Villaverde de Rioja	1	0	1	0	0
Villoslada de Cameros	2	0	1	1	0
Viniegra de Abajo	2	0	1	1	0
Viniegra de Arriba	1	0	1	0	0
Zarratón	2	0	1	1	0
Zarzosa	0	0	0	0	0
Zorraquín	1	0	1	0	0

Fuente: Consejería de Salud y Servicios Sociales.

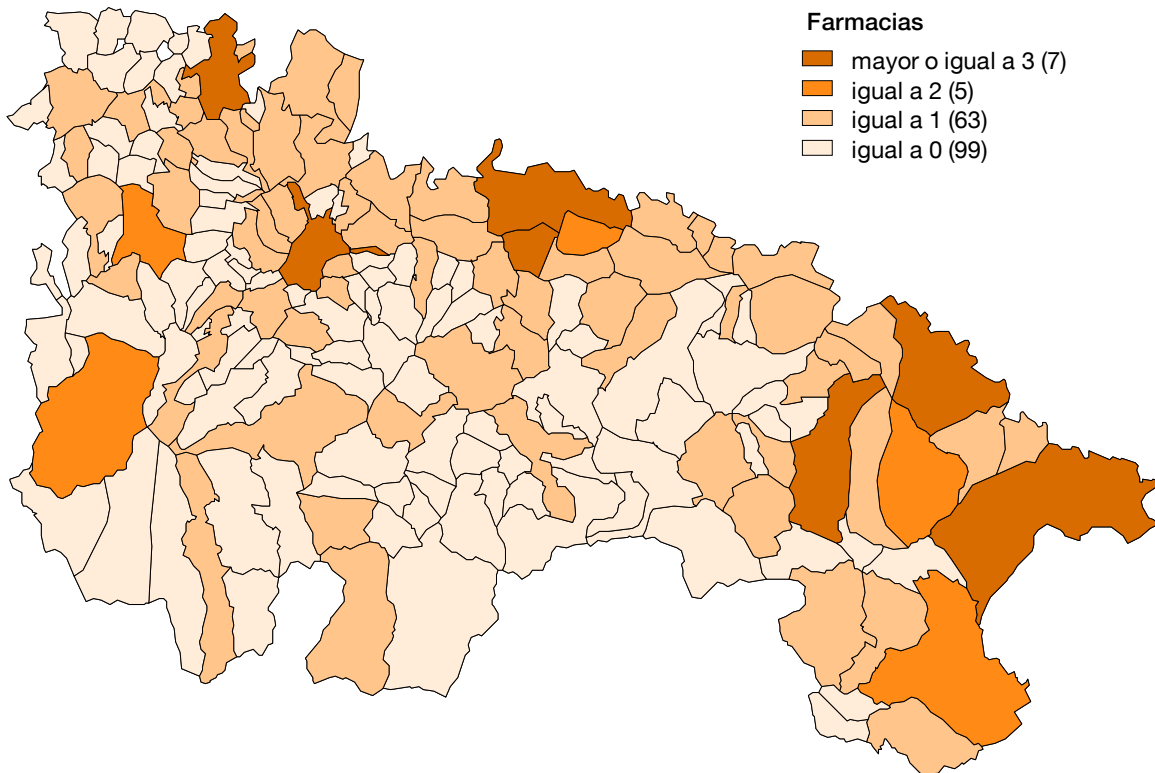
CENTROS DE SALUD. AÑO 2011



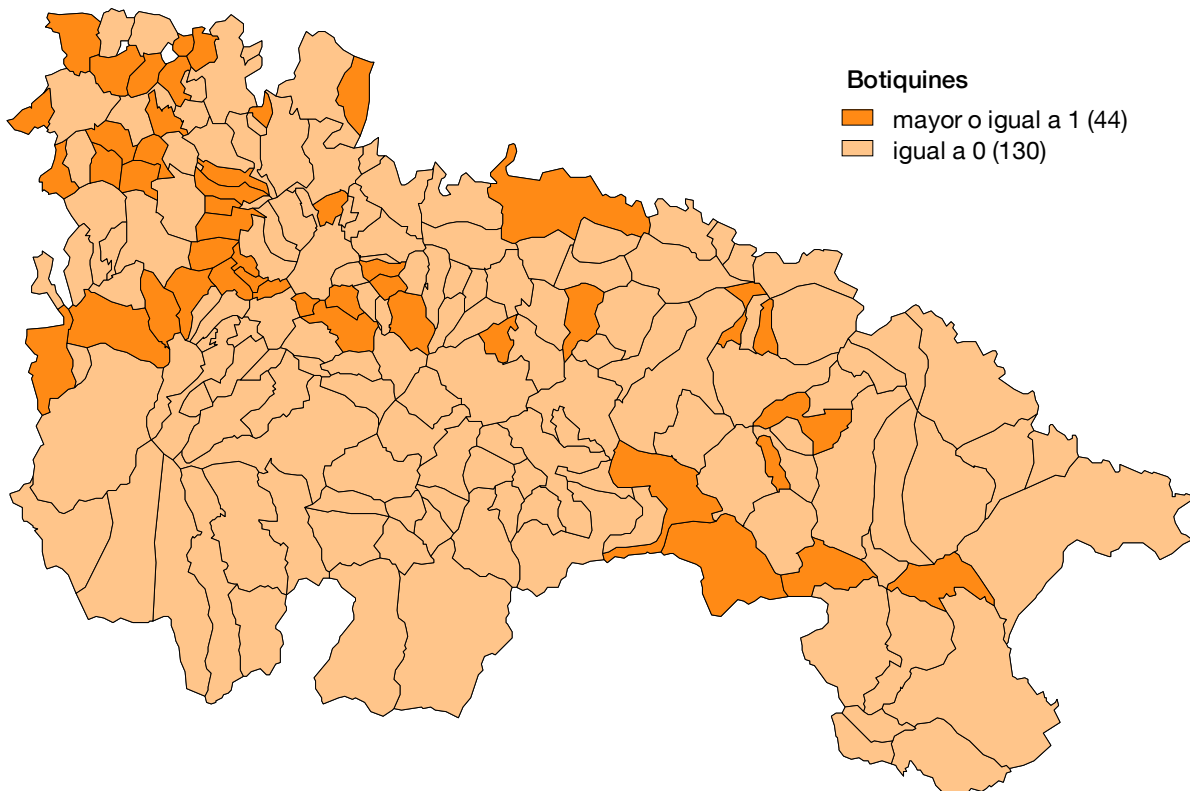
CONSULTORIOS. AÑO 2011



FARMACIAS. AÑO 2011



BOTIQUINES. AÑO 2011



PRESUPUESTO DE GASTOS DE LA RIOJA. AÑOS 2007-2011.

	Presupuesto de gastos (euros)				
	2007	2008	2009	2010	2011
LA RIOJA	448.876.293	469.651.378	477.593.014	416.351.624	361.835.751
Ábalos	436.000	468.581	468.581	864.944	484.000
Agoncillo	2.822.301	3.444.504	2.953.536	2.667.658	2.764.293
Aguilar del Río Alhama	1.047.654	1.138.462	736.878	951.872	872.628
Ajamil de Cameros	354.878	569.583	587.040	576.617	310.745
Albelda de Iregua	2.177.912	3.099.810	2.943.040	2.258.752	2.320.278
Alberite	9.921.000	11.486.500	6.306.250	6.557.230	3.450.550
Alcanadre	1.361.192	1.020.742	1.343.608	1.056.752	899.292
Aldeanueva de Ebro	4.818.703	5.716.774	4.198.153	4.204.277	2.713.340
Alesanco	1.039.500	1.155.392	692.075	625.934	780.005
Alesón	411.864	459.529	577.517	537.527	424.450
Alfaro	10.870.412	12.637.335	12.333.322	11.723.874	9.927.740
Almarza de Cameros	132.953	244.892	244.892	164.100	90.590
Anguciana	969.273	1.375.948	1.657.395	876.710	979.042
Anguiano	503.637	412.410	531.419	639.000	517.900
Arenzana de Abajo	225.200	605.700	510.900	648.985	286.850
Arenzana de Arriba	63.257	105.440	41.913	94.505	92.701
Arnedillo	820.084	1.008.778	1.556.826	1.155.517	903.970
Arnedo	13.979.500	18.315.000	18.888.443	17.265.566	14.810.689
Arrúbal	2.765.155	2.830.000	2.546.100	2.747.900	2.712.700
Ausejo	1.394.933	982.859	1.237.408	1.638.725	-
Autol	3.977.736	4.107.483	4.522.587	5.578.535	4.332.859
Azofra	1.262.150	773.030	861.642	818.890	419.510
Badarán	520.000	485.000	486.000	549.997	429.999
Bañares	718.309	718.411	752.841	689.815	676.589
Baños de Rioja	285.531	305.531	291.531	1.152.720	1.452.000
Baños de Río Tobía	1.051.000	1.219.000	1.282.000	291.530	291.530
Berceo	163.838	126.061	197.400	130.414	128.070
Bergasa	245.318	232.700	377.050	389.864	386.000
Bergasillas Bajera	136.796	226.950	193.000	249.497	277.300
Bezares	209.308	127.390	95.641	94.850	199.850
Bobadilla	264.890	280.317	267.769	281.740	281.250
Brieva de Cameros	663.220	371.920	538.650	531.050	364.250
Briñas	334.791	348.559	396.351	880.816	483.600
Briones	2.048.377	1.898.844	1.276.295	1.207.802	1.740.302
Cabezón de Cameros	116.000	166.400	177.600	185.000	186.000
Calahorra	35.431.079	28.046.865	29.894.935	22.533.822	20.690.547
Camprovín	241.170	259.600	221.800	384.000	158.950
Canales de la Sierra	416.915	276.696	603.565	950.925	540.223
Canillas de Río Tuerto	430.350	500.800	560.450	560.450	312.000
Cañas	90.050	62.000	89.000	91.999	90.998
Cárdenas	435.728	323.700	154.000	217.000	124.000
Casalarreina	1.719.445	2.298.197	2.606.442	2.848.599	2.753.059

..../

PRESUPUESTO DE GASTOS DE LA RIOJA. AÑOS 2007-2011.

	Presupuesto de gastos (euros)				
	2007	2008	2009	2010	2011
Castañares de Rioja	684.133	952.998	1.185.815	1.096.586	1.209.000
Castroviejo	402.001	335.053	266.500	260.950	330.050
Cellorigo	143.551	111.489	66.439	68.725	77.723
Cenicero	3.192.262	3.419.859	2.392.029	2.275.255	2.050.453
Cervera del Río Alhama	4.452.165	3.560.720	3.559.787	4.053.160	5.609.817
Cidamón	113.100	111.850	100.500	112.710	100.600
Cihuri	718.500	717.691	466.820	732.448	370.588
Cirueña	785.186	745.052	833.125	956.231	1.349.797
Clavijo	454.310	462.979	528.535	377.589	256.626
Cordovín	360.900	210.680	206.090	141.525	202.775
Corera	560.979	504.206	494.860	527.111	457.315
Cornago	393.765	641.686	463.564	453.878	570.157
Corporales	80.000	68.000	83.010	99.010	95.950
Cuzcurrita de Río Tirón	2.658.048	3.212.621	1.616.077	1.269.282	808.466
Daroqa de Rioja	310.128	374.495	487.065	312.664	980.883
Enciso	357.075	460.344	385.696	721.449	600.643
Entrena	2.295.700	3.106.236	2.450.800	1.775.180	1.278.800
Estollo	751.744	569.450	598.710	82.502	73.525
Ezcaray	4.988.945	4.670.185	3.742.337	3.541.504	3.683.012
Foncea	129.202	228.644	255.336	120.360	252.696
Fonzaleche	163.000	175.333	341.600	441.602	260.946
Fuenmayor	3.553.489	3.553.489	3.553.489	3.553.489	2.801.278
Galbárruli	72.178	176.021	75.948	152.369	173.307
Galilea	1.094.552	784.510	640.710	642.050	586.370
Gallinero de Cameros	440.939	115.000	278.092	197.395	189.500
Gimileo	144.659	132.043	87.306	152.115	91.947
Grañón	1.009.342	797.957	518.300	424.253	620.795
Grávalos	2.278.125	2.166.708	2.110.752	378.438	863.039
Haro	19.625.000	19.900.000	16.817.000	16.080.000	15.325.000
Herce	527.000	495.000	531.917	493.304	423.850
Herramélluri	282.180	276.000	274.000	267.400	234.500
Hervías	269.822	382.596	351.500	547.800	309.400
Hormilla	589.226	684.469	704.523	1.041.484	540.283
Hormilleja	140.210	254.122	769.256	607.732	525.700
Hornillos de Cameros	461.587	514.706	514.706	482.808	182.372
Hornos de Moncalvillo	230.623	153.448	242.488	304.626	490.100
Huércanos	2.795.100	1.395.560	1.799.400	840.950	1.219.115
Igea	1.257.772	991.589	1.662.631	1.109.079	1.094.060
Jalón de Cameros	196.400	459.400	296.000	371.000	321.000
Laguna de Cameros	560.000	1.079.200	1.079.200	772.100	722.000
Lagunilla del Jubera	785.863	750.865	837.925	607.750	633.499
Lardero	12.802.914	10.315.931	9.913.824	10.619.951	7.828.715
Ledesma de la Cogolla	159.849	256.583	174.800	233.999	173.549
Leiva	280.000	418.894	749.000	830.923	436.512

../..

PRESUPUESTO DE GASTOS DE LA RIOJA. AÑOS 2007-2011.

	Presupuesto de gastos (euros)				
	2007	2008	2009	2010	2011
Leza de Río Leza	440.448	463.570	483.028	496.531	396.530
Logroño	176.270.000	190.000.000	214.330.000	168.326.000	152.090.000
Lumbreras	1.152.526	1.115.500	1.063.745	678.043	810.301
Manjarrés	385.078	415.557	361.440	390.977	380.850
Mansilla de la Sierra	274.919	362.002	457.428	478.428	478.428
Manzanares de Rioja	318.200	281.500	281.500	223.415	176.850
Matute	1.163.426	1.163.426	653.660	573.363	405.348
Medrano	479.620	445.250	412.110	648.245	569.320
Munilla	522.140	574.951	749.397	825.301	529.655
Murillo de Río Leza	3.035.000	5.060.500	1.796.700	1.711.000	1.644.000
Muro de Aguas	276.776	252.607	272.985	306.000	473.963
Muro en Cameros	96.000	151.820	205.450	223.500	203.000
Nájera	10.240.210	10.584.060	10.621.785	10.498.825	9.133.460
Nalda	2.438.400	2.194.000	2.174.585	1.621.000	1.340.625
Navajún	48.205	54.255	62.193	28.671	47.554
Navarrete	3.285.600	4.312.885	3.501.262	2.942.612	2.963.535
Nestares	198.000	274.000	170.600	200.000	155.625
Nieva de Cameros	231.243	367.013	280.497	315.451	486.155
Ocón	1.907.306	1.867.847	1.604.056	1.930.758	1.812.351
Ochánduri	1.643.514	813.984	716.614	434.999	462.419
Ojacastro	452.000	275.000	370.800	808.760	742.300
Ollauri	2.408.310	2.771.485	394.580	454.751	1.022.588
Ortigosa de Cameros	534.901	1.337.700	782.673	1.002.601	1.090.575
Pazuengos	493.338	144.582	192.226	192.226	179.455
Pedroso	176.035	276.796	265.245	259.693	208.700
Pinillos	166.419	136.038	136.038	160.650	92.450
Pradejón	5.362.000	3.510.429	4.120.034	3.671.454	3.612.275
Pradillo	373.930	328.700	163.250	225.605	152.500
Préjano	448.000	294.500	445.080	565.686	682.800
Quel	3.596.850	3.845.350	4.280.550	4.268.990	5.376.190
Rabanera	397.841	406.830	372.634	348.661	170.580
Rasillo de Cameros (El)	267.872	328.190	451.098	548.600	516.065
Redal (El)	-	-	428.244	428.242	385.824
Ribafrecha	3.413.808	3.141.950	3.185.300	2.591.900	1.482.250
Rincón de Soto	3.130.435	3.055.415	3.652.840	3.400.379	3.250.453
Robres del Castillo	-	-	165.750	165.750	229.100
Rodezno	409.357	549.003	554.597	631.885	715.768
Sajazarra	291.226	274.497	207.913	251.920	218.357
San Asensio	1.693.349	1.626.469	1.903.750	1.676.866	1.376.857
San Millán de la Cogolla	703.970	214.055	302.277	312.370	348.905
San Millán de Yécora	149.600	148.865	139.600	84.113	79.337
San Román de Cameros	1.100.000	762.200	696.000	882.000	630.000
Santa Coloma	197.838	375.531	311.055	577.320	191.150
Santa Engracia del Jubera	-	-	-	523.265	409.500

../..

PRESUPUESTO DE GASTOS DE LA RIOJA. AÑOS 2007-2011.

	Presupuesto de gastos (euros)				
	2007	2008	2009	2010	2011
Santa Eulalia Bajera	195.000	-	170.000	298.494	269.900
Santo Domingo de la Calzada	7.450.000	9.940.000	8.765.000	9.549.997	-
San Torcuato	577.612	381.470	262.400	472.850	356.950
Santurde de Rioja	824.251	1.064.270	977.400	1.113.500	1.217.587
Santurdejo	1.252.785	664.747	531.675	548.983	657.978
San Vicente de la Sonsierra	1.449.961	2.508.222	1.865.651	2.225.785	1.660.922
Sojuela	2.995.175	1.791.500	886.015	886.014	769.742
Sorzano	881.700	215.000	580.906	221.188	448.500
Sotés	539.504	878.200	896.400	799.400	845.400
Soto en Cameros	550.000	1.995.770	1.881.800	1.096.000	850.000
Terroba	130.900	198.100	269.200	482.000	439.000
Tirgo	698.260	698.260	592.669	673.762	511.006
Tobía	259.663	259.663	614.222	409.222	396.922
Tormantos	426.819	984.096	162.396	265.249	265.936
Torrecilla en Cameros	1.635.100	860.500	876.600	732.000	604.700
Torrecilla sobre Alesanco	758.900	782.400	794.250	719.910	442.350
Torre en Cameros	59.600	199.820	175.910	186.000	160.000
Torremontalbo	80.301	235.082	89.950	163.887	-
Treviana	362.659	642.670	450.000	697.200	341.086
Tricio	727.110	757.129	740.591	937.060	791.040
Tudelilla	502.923	860.787	1.205.782	1.205.779	-
Uruñuela	2.300.000	1.175.000	1.462.500	1.038.000	1.250.000
Valdemadera	66.141	76.245	81.966	61.995	112.489
Valgañón	400.000	290.400	366.000	248.300	208.000
Ventosa	464.000	525.000	451.000	444.000	587.500
Ventrosa	-	-	226.672	334.929	560.129
Viguera	847.000	789.000	768.231	541.000	556.000
Villalba de Rioja	-	-	-	920.000	720.000
Villalobar de Rioja	243.300	150.900	213.000	227.000	194.500
Villamediana de Iregua	6.878.949	9.925.325	10.489.574	8.346.745	6.037.500
Villanueva de Cameros	499.422	307.100	247.208	386.996	291.707
Villar de Arnedo (El)	688.101	735.491	1.274.674	978.774	1.140.853
Villar de Torre	273.398	376.580	808.400	545.293	232.346
Villarejo	83.926	59.084	59.084	47.937	48.892
Villarroya	-	125.666	125.666	75.280	45.600
Villarta-Quintana	321.800	440.300	561.200	319.400	300.500
Villavelayo	274.148	161.072	161.072	220.729	335.729
Villaverde de Rioja	208.389	163.032	245.070	497.536	651.091
Villoslada de Cameros	618.967	794.197	835.588	835.587	-
Viniegra de Abajo	457.160	577.160	577.160	543.229	331.229
Viniegra de Arriba	67.000	245.640	240.978	239.418	227.750
Zarratón	927.548	937.777	697.837	539.827	652.027
Zarzosa	120.199	178.855	277.938	243.602	418.180
Zorraquín	176.000	214.200	203.500	138.465	114.400

Fuente: Dirección General de Política Local.

Nota: Para 2010 y 2011 no se encuentran disponibles a la fecha de cierre de la publicación los datos definitivos de algunos municipios.

PRESUPUESTO DE INGRESOS DE LA RIOJA. AÑOS 2007-2011.

	Presupuesto de ingresos (euros)				
	2007	2008	2009	2010	2011
LA RIOJA	449.901.699	472.395.127	479.950.032	421.455.046	365.081.775
Ábalos	436.000	468.581	468.581	864.944	484.000
Agoncillo	2.822.301	3.444.504	2.953.536	2.667.658	2.764.293
Aguilar del Río Alhama	1.047.654	1.138.462	736.878	951.873	872.630
Ajamil de Cameros	354.878	569.583	587.040	576.617	310.744
Albelda de Iregua	2.177.912	3.099.810	2.943.040	2.258.752	2.320.279
Alberite	9.921.000	11.486.500	6.306.250	6.557.230	3.450.550
Alcanadre	1.361.192	1.020.742	1.343.608	1.056.753	899.293
Aldeanueva de Ebro	4.818.703	5.716.774	4.198.153	4.204.279	2.713.342
Alesanco	1.039.500	1.155.392	692.075	625.934	780.005
Alesón	412.579	459.529	694.536	537.527	424.450
Alfaro	10.870.412	12.637.335	12.333.322	11.723.874	10.615.408
Almarza de Cameros	132.953	244.892	244.892	164.100	90.590
Anguciana	1.050.098	1.384.369	1.670.315	876.710	1.098.760
Anguiano	503.637	412.410	531.419	639.000	518.900
Arenzana de Abajo	225.200	605.700	510.900	648.985	286.850
Arenzana de Arriba	63.257	105.440	41.913	94.504	92.702
Arnedillo	820.084	1.008.778	1.556.826	1.155.518	903.971
Arnedo	13.979.500	18.315.000	18.888.443	17.265.567	14.810.689
Arrúbal	2.765.155	2.830.000	2.546.100	2.747.900	2.712.700
Ausejo	1.975.900	982.859	1.237.408	1.638.725	-
Autol	3.977.736	4.107.483	4.522.587	5.578.535	4.332.861
Azofra	1.262.150	773.030	861.642	818.890	419.510
Badarán	520.000	485.000	486.000	549.999	430.000
Bañares	718.309	718.411	752.841	689.816	676.592
Baños de Rioja	285.531	305.531	291.531	1.152.720	1.452.000
Baños de Río Tobía	1.051.000	1.219.000	1.282.000	291.530	291.530
Berceo	163.838	126.061	197.400	130.414	128.070
Bergasa	245.318	232.700	377.050	389.863	386.000
Bergasillas Bajera	136.796	226.950	193.000	243.598	277.300
Bezares	209.308	127.390	95.641	94.850	199.850
Bobadilla	264.890	280.317	267.769	281.740	281.250
Brieva de Cameros	663.220	371.920	538.650	531.050	364.250
Briñas	334.791	348.559	396.351	880.816	483.600
Briones	2.048.377	1.898.844	1.276.295	1.207.802	1.740.302
Cabezón de Cameros	116.000	166.400	177.600	185.000	186.000
Calahorra	35.431.079	28.046.865	29.894.935	22.533.822	20.690.547
Camproví	241.170	259.600	221.800	384.000	158.950
Canales de la Sierra	508.071	367.848	696.565	1.081.796	660.425
Canillas de Río Tuerto	430.350	500.800	560.450	560.450	312.000
Cañas	90.050	62.000	89.000	91.999	90.999
Cárdenas	435.728	323.700	283.000	217.000	124.000
Casalarreina	1.719.445	2.298.197	2.606.442	2.848.601	2.753.059

..../

PRESUPUESTO DE INGRESOS DE LA RIOJA. AÑOS 2007-2011.

	Presupuesto de ingresos (euros)				
	2007	2008	2009	2010	2011
Castañares de Rioja	684.133	952.998	1.185.815	1.342.835	1.209.000
Castroviejo	402.001	335.053	266.500	260.950	330.050
Cellorigo	143.551	111.489	66.439	68.725	77.724
Cenicero	3.192.262	3.419.859	2.392.029	2.275.257	2.050.454
Cervera del Río Alhama	4.452.165	4.987.065	5.289.397	5.831.393	7.114.688
Cidamón	113.100	111.850	100.500	112.710	100.600
Cihuri	718.500	717.691	466.820	732.448	370.587
Cirueña	785.186	745.052	833.125	956.231	1.349.798
Clavijo	454.310	462.952	528.535	377.589	256.626
Cordovín	360.900	210.680	206.090	141.525	202.775
Corera	560.979	504.206	494.860	527.112	457.315
Cornago	393.765	698.213	474.550	453.878	570.155
Corporales	80.000	68.000	83.010	99.010	85.500
Cuzcurrita de Río Tirón	2.658.048	3.212.621	1.616.077	1.481.309	999.775
Daroqa de Rioja	310.128	374.495	487.065	312.664	980.883
Enciso	357.075	460.344	385.696	721.450	600.643
Entrena	2.295.700	3.220.000	2.450.800	2.181.730	1.600.000
Estollo	751.744	569.450	598.710	82.502	73.525
Ezcaray	4.988.945	4.670.185	3.742.337	3.541.504	3.683.012
Foncea	138.688	228.644	255.336	120.360	252.696
Fonzaleche	163.000	175.333	341.600	441.603	260.946
Fuenmayor	3.553.489	3.553.489	3.553.489	3.553.489	2.801.278
Galbárruli	82.800	176.021	75.948	152.369	173.306
Galilea	1.094.552	784.510	640.710	642.050	586.370
Gallinero de Cameros	440.939	115.000	278.092	197.395	189.500
Gimileo	144.659	132.043	87.306	152.115	91.948
Grañón	1.009.342	797.957	518.300	424.252	620.795
Grávalos	2.278.125	2.166.708	2.110.752	378.438	863.039
Haro	19.625.000	19.900.000	16.817.000	16.080.000	15.325.000
Herce	642.000	644.000	531.917	493.304	423.850
Herramélluri	282.180	276.000	274.000	267.400	234.500
Hervías	269.822	382.596	351.500	547.800	309.400
Hormilla	589.226	743.304	704.523	1.041.484	540.282
Hormilleja	140.210	254.122	769.256	607.732	525.700
Hornillos de Cameros	461.587	514.706	514.706	482.808	182.372
Hornos de Moncalvillo	305.623	172.445	261.388	304.626	498.265
Huércanos	2.795.100	1.395.560	1.799.400	840.950	1.219.115
Igea	1.257.772	991.589	1.662.631	1.109.079	1.094.061
Jalón de Cameros	196.400	459.400	296.000	371.000	321.000
Laguna de Cameros	560.000	1.079.200	1.079.200	772.100	722.000
Lagunilla del Jubera	785.863	750.865	837.925	607.750	633.500
Lardero	12.802.914	10.315.931	9.913.824	12.696.054	7.971.202
Ledesma de la Cogolla	159.849	256.583	174.800	234.000	173.550
Leiva	280.000	418.894	749.000	885.923	433.111

..../..

PRESUPUESTO DE INGRESOS DE LA RIOJA. AÑOS 2007-2011.

	Presupuesto de ingresos (euros)				
	2007	2008	2009	2010	2011
Leza de Río Leza	440.448	463.570	483.028	496.531	396.530
Logroño	176.270.000	190.000.000	214.330.000	168.326.000	152.090.000
Lumbreras	1.152.526	1.115.500	1.063.745	678.042	810.300
Manjarrés	390.216	415.557	361.440	390.977	380.850
Mansilla de la Sierra	274.919	362.002	516.824	549.932	549.932
Manzanares de Rioja	318.200	281.500	281.500	223.415	176.850
Matute	1.163.426	1.163.426	653.657	573.363	405.348
Medrano	479.620	445.250	412.110	648.245	569.320
Munilla	522.140	574.951	749.397	825.302	529.654
Murillo de Río Leza	3.035.000	5.060.500	1.796.700	1.711.000	1.644.000
Muro de Aguas	276.776	252.607	272.985	305.999	473.963
Muro en Cameros	96.000	151.820	205.450	223.500	202.500
Nájera	10.240.210	10.584.060	10.621.785	10.498.825	9.133.460
Nalda	2.438.400	2.194.000	2.174.585	1.621.000	1.340.625
Navajún	48.205	54.255	62.193	28.671	47.553
Navarrete	3.285.600	4.312.885	3.501.262	2.942.614	2.963.535
Nestares	198.000	274.000	170.600	200.000	155.625
Nieva de Cameros	231.243	367.013	280.497	315.451	486.155
Ocón	1.907.306	1.867.847	1.604.056	1.930.758	1.812.352
Ochánduri	1.643.514	813.984	716.614	434.999	462.420
Ojacastro	452.000	275.000	370.800	808.760	742.300
Ollauri	2.408.310	2.771.485	394.580	454.751	1.022.589
Ortigosa de Cameros	534.901	1.337.700	782.673	1.002.602	1.090.575
Pazuengos	493.338	144.584	192.226	192.226	179.455
Pedroso	176.035	276.796	265.245	259.693	208.700
Pinillos	166.419	136.038	136.038	160.650	92.450
Pradejón	5.362.000	3.510.429	4.120.034	3.671.454	3.612.275
Pradillo	373.930	328.700	163.250	225.604	152.500
Préjano	448.000	294.500	445.080	565.686	682.800
Quel	3.596.850	3.942.650	4.280.550	4.268.990	5.376.190
Rabanera	397.841	406.830	372.634	348.661	170.579
Rasillo de Cameros (El)	267.872	328.190	451.098	548.600	516.065
Redal (El)	-	-	428.284	365.833	385.827
Ribafrecha	3.413.808	3.141.950	3.185.300	2.591.900	1.482.250
Rincón de Soto	3.130.435	3.158.714	3.652.840	3.400.381	3.250.454
Robres del Castillo	-	-	165.750	165.750	229.100
Rodezno	409.357	549.003	554.597	631.884	716.767
Sajazarra	291.226	274.497	207.913	251.920	218.356
San Asensio	1.693.349	1.626.469	1.903.750	1.676.867	1.376.856
San Millán de la Cogolla	703.970	214.055	302.277	312.370	348.905
San Millán de Yécora	149.600	148.865	159.600	84.114	81.988
San Román de Cameros	1.100.000	762.200	696.000	882.000	630.000
Santa Coloma	197.838	375.531	311.055	577.320	191.150
Santa Engracia del Jubera	-	-	-	523.264	354.500

..../..

PRESUPUESTO DE INGRESOS DE LA RIOJA. AÑOS 2007-2011.

	Presupuesto de ingresos (euros)				
	2007	2008	2009	2010	2011
Santa Eulalia Bajera	195.000	-	170.000	298.494	269.900
Santo Domingo de la Calzada	7.450.000	9.940.000	8.765.000	9.549.999	-
San Torcuato	634.108	561.300	428.550	644.450	461.676
Santurde de Rioja	824.251	1.064.270	977.400	1.113.500	1.217.587
Santurdejo	1.252.785	790.759	531.675	548.983	657.978
San Vicente de la Sonsierra	1.449.961	2.508.221	1.865.651	2.225.785	1.660.924
Sojuela	2.995.175	1.791.500	886.015	886.015	780.015
Sorzano	881.700	215.000	580.906	221.188	448.500
Sotés	539.504	883.200	896.400	799.400	845.400
Soto en Cameros	550.000	1.995.770	1.881.800	1.096.000	850.000
Terroba	130.900	198.100	269.200	482.000	439.000
Tirgo	698.260	698.260	592.669	673.761	511.006
Tobía	259.663	259.663	614.222	409.222	396.922
Tormantos	426.819	984.096	162.396	265.250	265.936
Torrecilla en Cameros	1.635.100	860.500	876.600	732.000	604.700
Torrecilla sobre Alesanco	758.900	782.400	794.250	719.910	442.350
Torre en Cameros	59.600	199.820	175.910	186.000	160.000
Torremontalbo	80.301	235.082	89.950	163.886	-
Treviana	362.659	642.670	450.000	697.199	369.670
Tricio	727.110	757.129	740.591	937.059	791.042
Tudelilla	502.923	860.787	1.205.782	1.205.780	-
Uruñuela	2.300.000	1.175.000	1.462.500	1.038.000	1.250.000
Valdemadera	66.141	76.245	81.966	61.994	112.488
Valgañón	400.000	290.400	366.000	248.300	208.000
Ventosa	464.000	525.000	451.000	444.000	587.500
Ventrosa	-	-	226.672	334.928	560.128
Viguera	847.000	789.000	768.231	541.000	556.000
Villalba de Rioja	-	-	-	920.000	720.000
Villalobar de Rioja	243.300	150.900	213.000	227.000	194.500
Villamediana de Iregua	6.878.949	10.226.333	10.489.574	8.346.745	6.037.500
Villanueva de Cameros	499.422	307.100	247.208	386.996	291.707
Villar de Arnedo (El)	688.101	743.778	1.274.674	1.010.774	1.140.853
Villar de Torre	273.398	376.580	808.400	545.293	232.346
Villarejo	83.926	59.084	59.084	47.937	48.892
Villarroya	-	125.666	125.666	75.280	45.600
Villarta-Quintana	321.800	440.300	561.200	319.400	300.500
Villavelayo	274.148	161.072	161.072	220.729	335.729
Villaverde de Rioja	208.389	163.032	245.070	497.537	651.091
Villoslada de Cameros	618.967	794.197	835.588	835.588	-
Viniegra de Abajo	457.160	577.160	577.160	543.055	331.228
Viniegra de Arriba	67.000	245.640	240.978	239.418	227.750
Zarratón	927.548	937.777	697.837	531.576	652.027
Zarzosa	120.199	178.855	277.938	243.602	418.180
Zorraquín	176.000	214.200	203.500	138.465	114.400

Fuente: Dirección General de Política Local.

Nota: Para 2010 y 2011 no se encuentran disponibles a la fecha de cierre de la publicación los datos definitivos de algunos municipios.

RED DE DISTRIBUCIÓN DEL AGUA. AÑO 2011.

	Captaciones	Conducciones	Emisarios	
	situadas en el municipio	Número	Número	Longitud (m)
LA RIOJA	417	538	280	119.491
Ábalos	2	2	1	8
Agoncillo	3	4	2	3.890
Aguilar del Río Alhama	3	4	2	1.650
Ajamil de Cameros	4	4	3	280
Albelda de Iregua	2	3	1	300
Alberite	0	3	1	450
Alcanadre	1	2	1	400
Aldeanueva de Ebro	1	1	1	2.300
Alesanco	2	3	1	1.200
Alesón	2	4	2	700
Alfaro	2	2	1	700
Almarza de Cameros	2	2	1	30
Anguciana	2	2	1	2.600
Anguiano	4	4	2	580
Arenzana de Abajo	1	3	1	80
Arenzana de Arriba	1	2	1	120
Arnedillo	2	2	2	700
Arnedo	3	2	1	5.000
Arrúbal	0	1	1	1.000
Ausejo	2	4	1	600
Autol	5	6	1	1.000
Azofra	0	1	1	2.500
Badarán	1	2	1	400
Bañares	2	4	1	4.000
Baños de Rioja	0	4	2	420
Baños de Río Tobía	2	3	1	500
Berceo	2	3	1	500
Bergasa	8	6	2	650
Bergasillas Bajera	2	3	2	180
Bezares	0	1	1	90
Bobadilla	0	1	1	120
Brieva de Cameros	2	3	1	200
Briñas	2	2	1	100
Briones	1	2	1	210
Cabezón de Cameros	4	3	1	150
Calahorra	1	2	1	1.000
Camprovín	3	3	1	100
Canales de la Sierra	2	2	1	100
Canillas de Río Tuerto	0	2	1	110
Cañas	3	2	2	280
Cárdenas	0	1	1	200
Casalarreina	1	5	1	600

../..

RED DE DISTRIBUCIÓN DEL AGUA. AÑO 2011 (Continuación).

	Captaciones	Conducciones	Emisarios	
	situadas en el municipio	Número	Número	Longitud (m)
Castañares de Rioja	0	1	1	100
Castroviejo	3	3	1	20
Cellorigo	2	2	1	10
Cenicero	2	3	1	2.000
Cervera del Río Alhama	5	8	6	2.125
Cidamón	0	3	1	20
Cihuri	3	2	1	2.200
Cirueña	2	8	2	2.450
Clavijo	6	7	2	160
Cordovín	2	3	1	150
Corera	1	4	1	120
Cornago	3	4	2	600
Corporales	0	4	2	110
Cuzcurrita de Río Tirón	0	1	1	1.300
Daroca de Rioja	2	1	1	121
Enciso	8	8	5	510
Entrena	3	4	1	4.000
Estollo	1	1	1	1.250
Ezcaray	12	11	7	1.052
Foncea	3	2	1	180
Fonzaleche	2	5	5	610
Fuenmayor	0	2	1	750
Galbárruli	6	7	2	20
Galilea	1	1	2	350
Gallinero de Cameros	2	2	1	20
Gimileo	0	3	1	800
Grañón	1	6	1	1.000
Grávalos	4	4	2	400
Haro	2	4	1	1.800
Herce	3	3	1	30
Herramélluri	0	2	2	190
Hervías	1	3	1	150
Hormilla	1	2	1	550
Hormilleja	0	3	1	100
Hornillos de Cameros	2	2	2	20
Hornos de Moncalvillo	1	2	1	200
Huércanos	3	5	1	2.500
Igea	3	3	1	300
Jalón de Cameros	1	2	1	20
Laguna de Cameros	3	4	5	280
Lagunilla del Jubera	4	3	3	300
Lardero	1	1	1	1.300
Ledesma de la Cogolla	2	2	1	80
Leiva	0	1	2	130

../..

RED DE DISTRIBUCIÓN DEL AGUA. AÑO 2011 (Continuación).

	Captaciones	Conducciones	Emisarios	
	situadas en el municipio	Número	Número	Longitud (m)
Leza de Río Leza	3	2	1	30
Logroño	-	-	-	-
Lumbreras	6	7	3	270
Manjarrés	4	5	1	300
Mansilla de la Sierra	2	2	1	15
Manzanares de Rioja	6	4	2	160
Matute	2	1	1	50
Medrano	0	2	2	120
Munilla	3	4	2	50
Murillo de Río Leza	3	3	2	345
Muro de Aguas	2	2	2	110
Muro en Cameros	4	4	2	90
Nájera	5	3	1	600
Nalda	3	2	2	700
Navajún	1	1	1	25
Navarrete	0	3	1	5.000
Nestares	3	2	1	150
Nieva de Cameros	8	8	3	245
Ocón	14	12	7	1.000
Ochánduri	0	1	2	70
Ojacastro	7	6	2	240
Ollauri	0	3	1	500
Ortigosa de Cameros	6	6	2	540
Pazuengos	3	3	1	50
Pedroso	1	1	1	20
Pinillos	4	4	1	40
Pradejón	3	2	1	1.000
Pradillo	2	2	1	40
Préjano	4	5	1	110
Quel	3	4	1	3.000
Rabanera	1	2	3	75
Rasillo de Cameros (El)	4	4	1	500
Redal (El)	0	2	2	650
Ribafrecha	1	2	1	1.000
Rincón de Soto	1	1	1	1.800
Robres del Castillo	2	2	2	50
Rodezno	1	3	3	2.030
Sajazarra	2	3	1	200
San Asensio	4	5	1	400
San Millán de la Cogolla	4	2	2	1.110
San Millán de Yécora	0	3	1	100
San Román de Cameros	2	4	3	310
Santa Coloma	3	2	2	1.350
Santa Engracia del Jubera	12	13	9	590

../..

RED DE DISTRIBUCIÓN DEL AGUA. AÑO 2011 (Conclusión).

	Captaciones	Conducciones	Emisarios	
	situadas en el municipio	Número	Número	Longitud (m)
Santa Eulalia Bajera	2	2	1	150
Santo Domingo de la Calzada	5	2	1	6.300
San Torcuato	0	3	1	130
Santurde de Rioja	4	3	1	350
Santurdejo	1	1	1	115
San Vicente de la Sonsierra	6	6	6	1.100
Sojuela	2	1	1	70
Sorzano	3	4	1	600
Sotés	1	2	1	100
Soto en Cameros	10	10	6	280
Terroba	3	3	2	100
Tirgo	2	0	1	3.500
Tobía	2	2	1	50
Tormantos	1	3	2	110
Torrecilla en Cameros	1	2	2	560
Torrecilla sobre Alesanco	0	2	1	60
Torre en Cameros	1	1	2	210
Torremontalbo	1	1	1	600
Treviana	0	1	1	300
Tricio	1	3	2	600
Tudelilla	1	6	1	400
Uruñuela	0	2	2	1.900
Valdemadera	3	3	1	100
Valgañón	2	2	1	100
Ventosa	2	3	1	150
Ventrosa	2	3	1	150
Viguera	4	8	2	4.060
Villalba de Rioja	1	1	2	100
Villalobar de Rioja	5	2	1	20
Villamediana de Iregua	0	2	1	2.500
Villanueva de Cameros	3	3	4	125
Villar de Arnedo (El)	3	5	1	1.200
Villar de Torre	3	4	1	120
Villarejo	2	2	1	60
Villarroya	1	1	1	300
Villarta-Quintana	4	4	3	610
Villavelayo	2	2	1	70
Villaverde de Rioja	1	2	1	90
Villoslada de Cameros	3	3	1	200
Viniegra de Abajo	3	3	1	50
Viniegra de Arriba	2	2	1	20
Zarratón	0	1	1	350
Zarzosa	3	2	1	30
Zorraquín	1	1	1	90

Fuente: Encuesta de Infraestructura y Equipamientos Locales. Dirección General de Política Local.

RED DE DISTRIBUCIÓN DEL AGUA. AÑO 2011.

	Caudal de	Caudal	Longitud de la red de dist. de agua (m)		Longitud de la red de saneamiento (m)
	desagüe (1)	tratado (1)	Total	Calificación buena	
LA RIOJA	18.938.720	18.101.125	1.284.434	904.118	1.068.190
Ábalos	55.000	0	4.844	1.930	5.149
Agoncillo	105.200	105.200	14.372	11.714	11.948
Aguilar del Río Alhama	104.500	104.500	7.038	6.253	6.489
Ajamil de Cameros	5.300	4.700	2.263	1.655	1.680
Albelda de Iregua	250.000	250.000	16.558	10.380	13.989
Alberite	225.000	225.000	12.777	9.235	9.381
Alcanadre	170.000	170.000	9.025	3.124	9.626
Aldeanueva de Ebro	380.000	380.000	21.360	10.273	20.439
Alesanco	76.000	76.000	11.322	6.718	7.444
Alesón	12.500	12.500	5.231	2.551	3.746
Alfaro	2.203.505	2.203.505	55.976	55.976	33.866
Almarza de Cameros	4.500	4.500	1.405	1.026	1.045
Anguciana	90.000	90.000	7.519	4.575	6.534
Anguiano	70.000	70.000	7.015	2.496	6.267
Arenzana de Abajo	48.500	0	5.440	4.057	4.309
Arenzana de Arriba	3.800	2.555	1.703	1.703	1.954
Arnedillo	59.000	59.000	9.192	7.404	8.431
Arnedo	1.503.000	1.503.000	26.595	14.437	36.690
Arrúbal	35.400	35.400	9.198	4.901	6.918
Ausejo	132.000	118.000	13.384	10.257	10.446
Autol	450.000	450.000	12.479	9.534	11.739
Azofra	29.900	22.000	4.458	4.062	3.859
Badarán	80.000	80.000	7.602	5.223	6.916
Bañares	50.000	0	7.196	3.530	5.236
Baños de Rioja	15.600	10.000	2.293	2.085	1.831
Baños de Río Tobía	175.000	175.000	11.322	7.343	11.286
Berceo	34.000	34.000	4.507	4.307	4.174
Bergasa	32.500	32.500	2.954	2.794	2.567
Bergasillas Bajera	4.000	4.000	1.408	1.408	1.170
Bezares	10.000	0	1.177	551	824
Bobadilla	11.000	11.000	3.443	3.001	2.764
Brieva de Cameros	13.000	0	2.482	1.476	1.541
Briñas	30.000	0	4.436	1.392	3.542
Briones	100.000	100.000	11.518	5.708	13.388
Cabezón de Cameros	4.000	4.000	929	929	1.224
Calahorra	2.070.000	2.070.000	75.614	75.614	64.232
Camprovín	90.000	0	2.736	1.223	2.045
Canales de la Sierra	39.000	0	4.622	4.160	3.529
Canillas de Río Tuerto	9.000	0	2.290	1.722	1.711
Cañas	16.000	16.000	2.433	1.657	1.974
Cárdenas	20.500	0	3.643	2.514	3.562
Casalarreina	230.000	230.000	16.856	13.046	13.058

../..

RED DE DISTRIBUCIÓN DEL AGUA. AÑO 2011 (Continuación).

	Caudal de	Caudal	Longitud de la red de dist. de agua (m)		Longitud de la red
	desagüe (1)	tratado (1)	Total	Calificación buena	de saneamiento (m)
Castañares de Rioja	80.000	80.000	8.315	7.439	8.977
Castroviejo	6.500	6.500	1.022	574	1.270
Cellorigo	1.095	1.095	1.345	651	1.361
Genicero	400.000	400.000	16.108	11.541	12.536
Cervera del Río Alhama	349.400	349.400	26.440	11.361	23.560
Cidamón	450	0	3.448	3.448	26
Cihuri	22.000	22.000	5.672	5.294	3.099
Cirueña	14.000	4.500	3.846	3.846	2.635
Clavijo	31.000	31.000	5.779	2.246	4.563
Cordovín	20.000	14.600	4.403	4.000	3.710
Corera	30.000	30.000	6.613	5.235	5.480
Cornago	93.100	87.600	9.365	7.013	6.135
Corporales	7.500	7.500	1.960	1.960	1.477
Cuzcurrita de Río Tirón	90.000	90.000	10.646	9.318	7.849
Daroca de Rioja	12.000	0	1.080	552	1.212
Enciso	25.220	23.170	5.387	4.626	4.675
Entrena	145.000	145.000	9.944	8.332	9.474
Estollo	17.500	17.500	2.626	2.626	2.211
Ezcaray	332.850	320.000	18.826	9.650	15.331
Foncea	16.800	16.800	2.513	1.844	2.222
Fonzaleche	24.500	15.500	6.645	5.598	2.901
Fuenmayor	350.000	350.000	18.930	14.038	12.184
Galbárruli	12.500	12.500	2.313	1.593	1.975
Galilea	52.000	52.000	5.208	4.314	5.110
Gallinero de Cameros	3.000	3.000	779	492	685
Gimileo	12.000	12.000	2.996	1.413	1.740
Grañón	42.000	42.000	5.268	2.878	3.779
Grávalos	25.500	25.500	4.718	4.718	4.627
Haro	12.000	12.000	36.092	23.092	27.917
Herce	35.000	35.000	3.116	1.031	3.719
Herramélluri	22.000	22.000	4.289	3.212	2.304
Hervías	20.000	20.000	4.583	2.841	5.094
Hormilla	50.000	50.000	5.633	5.633	5.725
Hormilleja	25.000	25.000	3.550	981	3.588
Hornillos de Cameros	3.000	0	876	876	411
Hornos de Moncalvillo	14.000	0	2.785	2.655	1.840
Huércanos	112.500	112.500	10.457	8.260	14.803
Igea	95.000	95.000	6.217	3.849	6.070
Jalón de Cameros	5.000	0	693	693	711
Laguna de Cameros	19.500	0	2.528	1.503	3.113
Lagunilla del Jubera	43.000	40.000	6.783	5.430	5.501
Lardero	975.000	975.000	71.526	28.938	50.117
Ledesma de la Cogolla	5.500	5.500	1.095	164	1.022
Leiva	40.000	0	6.072	2.559	6.787

..../.

RED DE DISTRIBUCIÓN DEL AGUA. AÑO 2011 (Continuación).

	Caudal de	Caudal	Longitud de la red de dist. de agua (m)		Longitud de la red
	desagüe (1)	tratado (1)	Total	Calificación buena	de saneamiento (m)
Leza de Río Leza	5.000	5.000	1.768	1.768	1.399
Logroño	-	-	-	-	-
Lumbreras	21.500	5.000	4.081	3.910	3.557
Manjarrés	20.000	20.000	3.537	3.409	2.169
Mansilla de la Sierra	6.500	6.500	1.285	897	1.250
Manzanares de Rioja	13.000	13.000	3.324	2.181	2.585
Matute	23.000	0	5.232	5.232	4.032
Medrano	30.000	0	5.152	4.837	4.911
Munilla	24.000	24.000	3.379	2.627	2.808
Murillo de Río Leza	175.000	175.000	11.243	4.429	10.334
Muro de Aguas	12.500	12.500	3.811	3.116	2.967
Muro en Cameros	5.500	5.500	1.189	872	1.219
Nájera	780.000	780.000	29.710	29.710	17.299
Nalda	120.000	120.000	6.721	4.142	5.921
Navajún	2.000	2.000	763	670	429
Navarrete	324.000	324.000	30.940	29.011	14.898
Nestares	10.000	10.000	2.009	1.917	1.269
Nieva de Cameros	21.000	0	3.652	3.344	2.839
Ocón	37.900	37.900	9.950	7.803	10.378
Ochánduri	14.000	14.000	3.577	3.261	2.329
Ojacastro	30.500	30.500	6.505	3.719	4.450
Ollauri	35.000	35.000	8.733	8.733	7.641
Ortigosa de Cameros	47.000	40.000	3.717	1.998	2.450
Pazuengos	8.500	8.500	1.277	1.277	897
Pedroso	12.000	12.000	1.662	299	1.713
Pinillos	2.500	2.500	734	734	438
Pradejón	365.000	365.000	12.096	3.292	10.442
Pradillo	10.000	10.000	1.758	515	1.446
Préjano	24.000	24.000	4.533	4.533	3.993
Quel	220.000	220.000	14.446	9.381	16.868
Rabanera	6.000	6.000	961	961	538
Rasillo de Cameros (El)	27.000	27.000	8.994	2.666	7.426
Redal (El)	30.000	30.000	3.537	2.669	3.981
Ribafrecha	95.000	95.000	9.217	5.355	9.006
Rincón de Soto	765.000	765.000	23.265	11.301	22.455
Robres del Castillo	3.200	0	1.525	1.525	1.019
Rodezno	41.000	41.000	5.947	4.532	5.853
Sajazarra	30.000	30.000	3.283	1.687	2.657
San Asensio	225.000	225.000	15.451	11.022	10.988
San Millán de la Cogolla	32.500	32.500	6.080	5.951	5.766
San Millán de Yécora	8.500	8.500	1.527	678	1.193
San Román de Cameros	25.800	2.700	3.690	3.524	3.668
Santa Coloma	19.000	19.000	4.340	4.340	2.776
Santa Engracia del Jubera	26.200	2.500	6.443	6.193	3.839

..../

RED DE DISTRIBUCIÓN DEL AGUA. AÑO 2011 (Conclusión).

	Caudal de	Caudal	Longitud de la red de dist. de agua (m)		Longitud de la red
	desagüe (1)	tratado (1)	Total	Calificación buena	de saneamiento (m)
Santa Eulalia Bajera	13.000	13.000	1.520	1.520	1.236
Santo Domingo de la Calzada	711.000	711.000	25.923	14.645	24.279
San Torcuato	13.000	13.000	3.893	2.948	2.663
Santurde de Rioja	39.000	39.000	5.863	2.727	5.429
Santurdejo	31.000	31.000	4.744	4.744	6.253
San Vicente de la Sonsierra	162.500	157.000	11.678	7.944	9.162
Sojuela	13.000	13.000	3.623	1.848	1.515
Sorzano	27.500	27.500	6.753	5.089	3.635
Sotés	28.000	0	6.855	4.380	3.898
Soto en Cameros	38.500	8.000	4.857	4.139	4.655
Terroba	4.000	0	1.029	1.029	828
Tirgo	30.000	30.000	6.746	6.259	6.122
Tobía	9.000	0	1.238	1.191	1.222
Tormantos	25.000	25.000	2.902	571	2.766
Torrecilla en Cameros	99.000	99.000	5.969	5.524	5.800
Torrecilla sobre Alesanco	10.500	10.500	1.743	1.652	1.731
Torre en Cameros	2.500	0	2.276	2.276	830
Torrementalbo	2.500	0	1.606	1.606	1.388
Treviana	38.000	38.000	10.617	5.578	6.287
Tricio	43.000	43.000	4.793	2.053	4.799
Tudelilla	49.000	49.000	6.206	5.570	6.069
Uruñuela	200.000	200.000	9.735	6.988	8.103
Valdemadera	3.500	3.500	756	662	676
Valgañón	28.000	0	3.525	3.525	3.087
Ventosa	20.000	20.000	3.680	3.680	2.652
Ventrosa	14.000	0	3.023	355	2.445
Viguera	43.500	40.000	5.091	5.091	5.379
Villalba de Rioja	20.000	20.000	3.063	1.515	2.586
Villalobar de Rioja	15.000	15.000	2.547	871	2.740
Villamediana de Iregua	436.000	436.000	18.329	2.320	16.864
Villanueva de Cameros	17.000	0	2.119	2.024	1.668
Villar de Arnedo (El)	70.000	70.000	7.574	5.362	8.443
Villar de Torre	30.000	30.000	4.679	4.679	3.379
Villarejo	6.000	6.000	1.112	358	698
Villarroya	2.300	2.300	1.465	1.465	1.134
Villarta-Quintana	25.700	25.700	4.051	2.625	3.931
Villavelayo	9.000	9.000	1.114	842	1.555
Villaverde de Rioja	12.000	12.000	1.834	995	2.004
Villoslada de Cameros	45.000	45.000	6.688	2.154	5.681
Viniegra de Abajo	22.000	22.000	3.186	3.186	2.866
Viniegra de Arriba	10.000	0	1.626	1.626	1.370
Zarratón	33.000	33.000	5.680	4.041	4.560
Zarzosa	2.000	2.000	589	194	406
Zorraquín	13.000	13.000	3.985	3.985	3.251

Fuente: Encuesta de Infraestructura y Equipamientos Locales. Dirección General de Política Local.

(1): m3/año. Nota: Calificación buena definida según criterios del Manual de Instrucciones de la EIEL.

RECOGIDA Y TRATAMIENTO DE RESIDUOS. AÑO 2011.

	Vertederos			Contenedores
	Número	Capacidad (m3)	Ocupación media (%)	
LA RIOJA	4	17.200.000	52	7.715
Ábalos	0	0	0	20
Agoncillo	0	0	0	60
Aguilar del Río Alhama	0	0	0	54
Ajamil de Cameros	0	0	0	6
Albelda de Iregua	0	0	0	103
Alberite	0	0	0	80
Alcanadre	0	0	0	48
Aldeanueva de Ebro	0	0	0	86
Alesanco	0	0	0	69
Alesón	0	0	0	15
Alfaro	0	0	0	306
Almarza de Cameros	0	0	0	5
Anguciana	0	0	0	58
Anguiano	0	0	0	43
Arenzana de Abajo	0	0	0	29
Arenzana de Arriba	0	0	0	6
Arnedillo	0	0	0	44
Arnedo	0	0	0	588
Arrúbal	0	0	0	21
Ausejo	0	0	0	45
Autol	0	0	0	128
Azofra	0	0	0	27
Badarán	0	0	0	56
Bañares	0	0	0	39
Baños de Rioja	0	0	0	14
Baños de Río Tobía	0	0	0	100
Berceo	0	0	0	20
Bergasa	0	0	0	9
Bergasillas Bajera	0	0	0	5
Bezares	0	0	0	3
Bobadilla	0	0	0	17
Brieva de Cameros	0	0	0	10
Briñas	0	0	0	23
Briones	0	0	0	67
Cabezón de Cameros	0	0	0	7
Calahorra	1	5.000.000	40	534
Camprovín	0	0	0	15
Canales de la Sierra	0	0	0	11
Canillas de Río Tuerto	0	0	0	10
Cañas	0	0	0	13
Cárdenas	0	0	0	22
Casalarreina	0	0	0	104

../..

RECOGIDA Y TRATAMIENTO DE RESIDUOS. AÑO 2011 (Continuación).

	Vertederos			Contenedores
	Número	Capacidad (m3)	Ocupación media (%)	
Castañares de Rioja	0	0	0	70
Castroviejo	0	0	0	7
Cellarigo	0	0	0	3
Cenicero	0	0	0	152
Cervera del Río Alhama	0	0	0	187
Cidamón	0	0	0	4
Cihuri	0	0	0	44
Cirueña	0	0	0	30
Clavijo	0	0	0	21
Cordovín	0	0	0	15
Corera	0	0	0	22
Cornago	0	0	0	28
Corporales	0	0	0	10
Cuzcurrita de Río Tirón	0	0	0	92
Daroca de Rioja	0	0	0	11
Enciso	0	0	0	24
Entrena	0	0	0	84
Estollo	0	0	0	10
Ezcaray	0	0	0	47
Foncea	0	0	0	15
Fonzaleche	0	0	0	23
Fuenmayor	0	0	0	173
Galbárruli	0	0	0	9
Galilea	0	0	0	29
Gallinero de Cameros	0	0	0	4
Gimileo	0	0	0	13
Grañón	0	0	0	29
Grávalos	0	0	0	15
Haro	0	0	0	356
Herce	0	0	0	17
Herramélluri	0	0	0	19
Hervías	0	0	0	18
Hormilla	0	0	0	41
Hormilleja	0	0	0	16
Hornillos de Cameros	0	0	0	3
Hornos de Moncalvillo	0	0	0	12
Huércanos	0	0	0	59
Igea	0	0	0	43
Jalón de Cameros	0	0	0	4
Laguna de Cameros	0	0	0	14
Lagunilla del Jubera	0	0	0	24
Lardero	0	0	0	231
Ledesma de la Cogolla	0	0	0	3
Leiva	0	0	0	25

../..

RECOGIDA Y TRATAMIENTO DE RESIDUOS. AÑO 2011 (Continuación).

	Vertederos			Contenedores
	Número	Capacidad (m3)	Ocupación media (%)	
Leza de Río Leza	0	0	0	5
Logroño	-	-	-	-
Lumbreras	0	0	0	22
Manjarrés	0	0	0	11
Mansilla de la Sierra	0	0	0	9
Manzanares de Rioja	0	0	0	16
Matute	0	0	0	11
Medrano	0	0	0	24
Munilla	0	0	0	14
Murillo de Río Leza	0	0	0	61
Muro de Aguas	0	0	0	7
Muro en Cameros	0	0	0	7
Nájera	1	1.200.000	40	254
Nalda	0	0	0	53
Navajún	0	0	0	4
Navarrete	0	0	0	116
Nestares	0	0	0	8
Nieva de Cameros	0	0	0	19
Ocón	0	0	0	44
Ochánduri	0	0	0	11
Ojacastro	0	0	0	23
Ollauri	0	0	0	42
Ortigosa de Cameros	0	0	0	27
Pazuengos	0	0	0	5
Pedroso	0	0	0	14
Pinillos	0	0	0	3
Pradejón	0	0	0	105
Pradillo	0	0	0	11
Préjano	0	0	0	18
Quel	0	0	0	73
Rabanera	0	0	0	4
Rasillo de Cameros (El)	0	0	0	37
Redal (El)	0	0	0	15
Ribafrecha	0	0	0	38
Rincón de Soto	0	0	0	111
Robres del Castillo	0	0	0	5
Rodezno	0	0	0	35
Sajazarra	0	0	0	24
San Asensio	0	0	0	87
San Millán de la Cogolla	0	0	0	35
San Millán de Yécora	0	0	0	6
San Román de Cameros	0	0	0	12
Santa Coloma	0	0	0	15
Santa Engracia del Jubera	0	0	0	23

../..

RECOGIDA Y TRATAMIENTO DE RESIDUOS. AÑO 2011 (Conclusión).

	Vertederos			Contenedores
	Número	Capacidad (m3)	Ocupación media (%)	
Santa Eulalia Bajera	0	0	0	8
Santo Domingo de la Calzada	0	0	0	253
San Torcuato	0	0	0	15
Santurde de Rioja	0	0	0	30
Santurdejo	0	0	0	18
San Vicente de la Sonsierra	0	0	0	62
Sojuela	0	0	0	13
Sorzano	0	0	0	19
Sotés	0	0	0	24
Soto en Cameros	0	0	0	18
Terroba	0	0	0	5
Tirgo	0	0	0	27
Tobía	0	0	0	12
Tormantos	0	0	0	20
Torrecilla en Cameros	0	0	0	43
Torrecilla sobre Alesanco	0	0	0	8
Torre en Cameros	0	0	0	2
Torremontalbo	0	0	0	7
Treviana	0	0	0	23
Tricio	0	0	0	31
Tudelilla	0	0	0	23
Uruñuela	0	0	0	75
Valdemadera	0	0	0	4
Valgañón	0	0	0	21
Ventosa	0	0	0	16
Ventrosa	0	0	0	13
Viguera	0	0	0	30
Villalba de Rioja	0	0	0	14
Villalobar de Rioja	1	10.000.000	60	14
Villamediana de Iregua	0	0	0	188
Villanueva de Cameros	0	0	0	14
Villar de Arnedo (El)	0	0	0	28
Villar de Torre	0	0	0	19
Villarejo	0	0	0	5
Villarroya	0	0	0	3
Villarta-Quintana	0	0	0	25
Villavelayo	0	0	0	9
Villaverde de Rioja	0	0	0	9
Villoslada de Cameros	0	0	0	47
Viniegra de Abajo	0	0	0	19
Viniegra de Arriba	0	0	0	6
Zarratón	1	1.000.000	40	33
Zarzosa	0	0	0	2
Zorraquín	0	0	0	20

Fuente: Encuesta de Infraestructura y Equipamientos Locales. Dirección General de Política Local.

ALMACENAMIENTO Y DEPURACIÓN DEL AGUA. AÑO 2011.

	Depósitos (1)		Potabilizadoras		Depuradoras (2)	
	Total	Capacidad	Total	Calificación buena	Nº	Capacidad
LA RIOJA	357	158.917	258	123	172	75.977.440
Ábalos	1	162	1	1	0	0
Agoncillo	3	14.480	2	2	1	65.000
Aguilar del Río Alhama	1	520	1	0	1	315.000
Ajamil de Cameros	3	150	3	1	3	40.000
Albelda de Iregua	4	3.100	1	1	0	0
Alberite	2	1.600	1	0	0	0
Alcanadre	2	820	1	0	1	414.000
Aldeanueva de Ebro	1	2.200	1	1	1	1.665.000
Alesanco	1	500	1	1	0	0
Alesón	2	360	1	0	1	30.000
Alfaro	3	3.222	2	2	1	6.000.000
Almarza de Cameros	1	40	1	0	1	20.000
Anguciana	1	70	1	0	0	0
Anguiano	2	465	1	0	1	236.000
Arenzana de Abajo	2	118	1	1	1	24.000
Arenzana de Arriba	1	100	1	1	1	2.920
Arnedillo	3	3.010	3	1	2	861.500
Arnedo	1	6.000	1	1	1	30.000
Arrúbal	1	40	1	1	1	5.400.000
Ausejo	1	600	1	1	1	375.000
Autol	4	870	4	0	1	0
Azofra	2	645	1	1	0	0
Badarán	2	750	1	1	1	750.000
Bañares	2	760	1	1	0	0
Baños de Rioja	2	680	2	2	1	12.000
Baños de Río Tobía	1	2.800	1	1	1	1.200.000
Berceo	2	680	1	1	1	315.000
Bergasa	1	72	1	1	1	14.000
Bergasillas Bajera	1	78	1	0	2	9.500
Bezares	1	100	1	0	0	0
Bobadilla	1	500	1	1	1	40.000
Brieva de Cameros	2	130	1	1	0	0
Briñas	1	200	1	1	0	225.000
Briones	1	300	1	0	1	918.750
Cabezón de Cameros	2	117	1	0	1	5.000
Calahorra	4	14.290	1	1	1	21.450.000
Camprovín	3	148	2	1	1	35.000
Canales de la Sierra	1	150	1	1	0	0
Canillas de Río Tuerto	2	57	1	0	0	0
Cañas	2	660	1	1	1	20.000
Cárdenas	1	80	1	1	0	0
Casalarreina	3	3.440	1	1	0	0

..../

ALMACENAMIENTO Y DEPURACIÓN DEL AGUA. AÑO 2011 (Continuación).

	Depósitos (1)		Potabilizadoras		Depuradoras (2)	
	Total	Capacidad	Total	Calificación buena	Nº	Capacidad
Castañares de Rioja	2	115	1	0	0	0
Castroviejo	1	40	1	1	1	20.000
Cellorigo	2	145	1	0	1	2.000
Cenicero	2	2.600	1	1	1	3.000.000
Cervera del Río Alhama	7	3.660	6	0	6	1.169.500
Cidamón	2	80	2	2	0	0
Cihuri	2	150	2	0	0	0
Cirueña	2	640	2	2	1	55.000
Clavijo	4	1.165	1	1	2	35.000
Cordovín	2	150	2	2	1	20.000
Corera	1	600	1	0	1	30.000
Cornago	2	315	2	1	1	180.000
Corporales	3	730	2	0	2	30.000
Cuzcurrita de Río Tirón	2	580	1	1	0	0
Daroqa de Rioja	2	102	1	1	0	0
Enciso	5	556	5	2	2	158.100
Entrena	2	1.600	1	1	0	0
Estollo	1	90	1	1	0	0
Ezcaray	9	1.643	9	1	4	3.391.500
Foncea	2	160	1	1	1	20.000
Fonzaleche	3	150	3	1	4	44.000
Fuenmayor	3	2.900	2	0	1	2.800.000
Galbárruli	4	220	2	2	2	12.920
Galilea	1	300	1	1	2	55.000
Gallinero de Cameros	1	33	1	1	1	5.000
Gimileo	1	250	1	1	1	15.000
Grañón	2	300	1	1	1	240.000
Grávalos	2	200	1	1	2	33.000
Haro	1	8.000	3	3	1	10.320.000
Herce	3	650	1	1	1	40.000
Herramélluri	2	240	2	0	2	23.500
Hervías	1	300	1	1	1	25.000
Hormilla	2	115	1	1	1	562.500
Hormilleja	2	130	1	1	1	17.000
Hornillos de Cameros	1	44	1	1	0	0
Hornos de Moncalvillo	1	100	1	1	0	0
Huércanos	2	2.000	1	1	0	0
Igea	3	1.380	1	0	1	414.000
Jalón de Cameros	1	40	1	0	0	0
Laguna de Cameros	2	140	1	0	0	0
Lagunilla del Jubera	4	550	3	2	2	50.000
Lardero	3	12.000	2	1	0	0
Ledesma de la Cogolla	1	40	1	1	1	6.000
Leiva	2	500	1	0	0	0

..../

ALMACENAMIENTO Y DEPURACIÓN DEL AGUA. AÑO 2011 (Continuación).

	Depósitos (1)		Potabilizadoras		Depuradoras (2)	
	Total	Capacidad	Total	Calificación buena	Nº	Capacidad
Leza de Río Leza	1	30	1	1	1	8.000
Logroño	-	-	-	-	-	-
Lumbreras	5	690	4	4	1	5.500
Manjarrés	2	380	2	2	1	25.000
Mansilla de la Sierra	2	80	2	2	1	8.000
Manzanares de Rioja	2	90	2	0	2	20.000
Matute	1	300	1	0	0	0
Medrano	2	350	1	1	0	0
Munilla	3	199	2	0	2	35.000
Murillo de Río Leza	1	350	1	0	1	488.250
Muro de Aguas	2	145	2	2	2	25.000
Muro en Cameros	1	40	1	0	2	30.000
Nájera	2	2.000	2	2	1	4.840.500
Nalda	3	1.480	0	0	0	0
Navajún	1	40	1	0	1	2.500
Navarrete	2	1.300	2	0	0	0
Nestares	2	195	1	1	1	15.000
Nieva de Cameros	3	305	3	0	0	0
Ocón	8	1.974	4	0	6	90.000
Ochánduri	1	200	1	0	1	20.000
Ojacastro	4	135	3	0	2	40.000
Ollauri	2	170	2	1	1	40.000
Ortigosa de Cameros	4	540	3	0	1	180.000
Pazuengos	1	60	1	1	1	15.000
Pedroso	1	100	1	0	1	15.000
Pinillos	2	140	1	1	1	8.000
Pradejón	1	3.000	1	0	1	750.000
Pradillo	1	40	1	0	1	15.000
Préjano	3	480	2	2	1	25.000
Quel	2	530	1	1	1	0
Rabanera	2	130	1	0	3	35.200
Rasillo de Cameros (El)	3	770	1	1	1	90.000
Redal (El)	2	125	0	0	2	35.000
Ribafrecha	2	1.315	1	0	1	507.000
Rincón de Soto	2	3.000	1	1	1	1.350.000
Robres del Castillo	2	180	2	2	0	0
Rodezno	1	1.000	1	1	3	55.000
Sajazarra	3	265	3	0	1	70.000
San Asensio	3	1.770	1	0	1	1.350.000
San Millán de la Cogolla	2	175	2	1	1	15.000
San Millán de Yécora	2	60	2	0	1	20.000
San Román de Cameros	3	170	2	0	1	10.000
Santa Coloma	2	5.080	2	1	2	25.000
Santa Engracia del Jubera	10	867	8	1	2	10.000

..../..

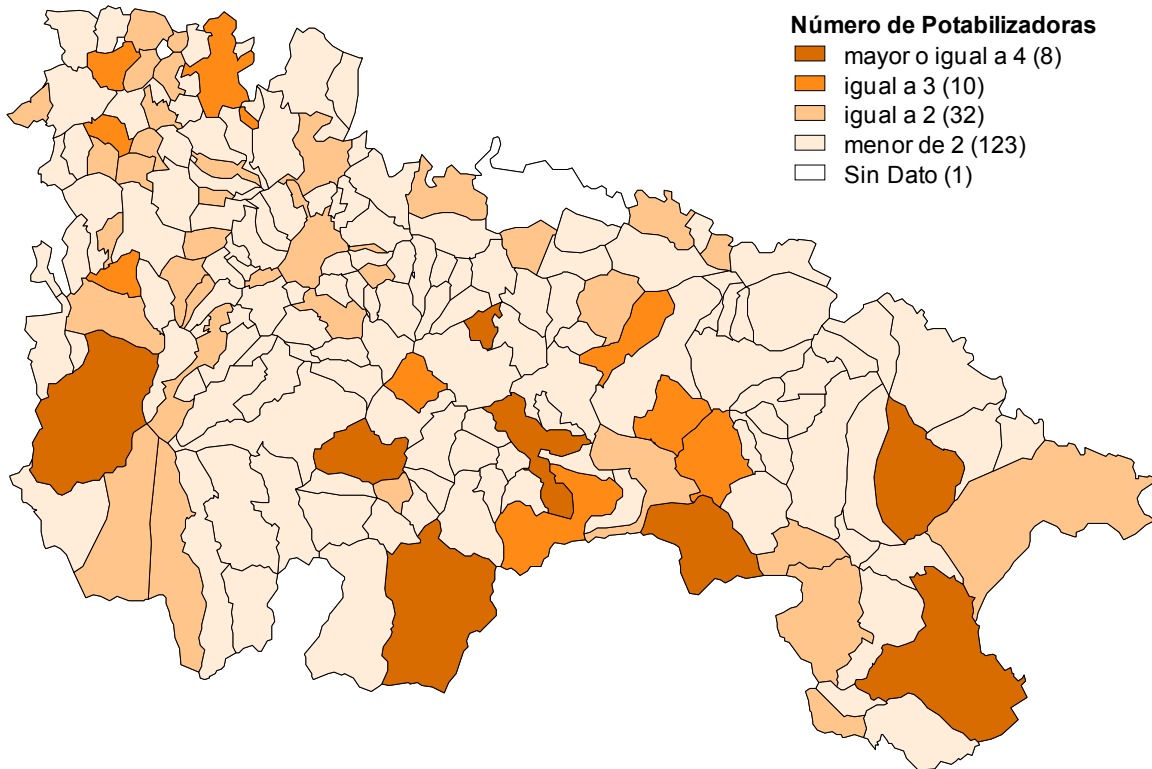
ALMACENAMIENTO Y DEPURACIÓN DEL AGUA. AÑO 2011 (Conclusión).

	Depósitos (1)		Potabilizadoras		Depuradoras (2)	
	Total	Capacidad	Total	Calificación buena	Nº	Capacidad
Santa Eulalia Bajera	2	100	1	1	1	15.000
Santo Domingo de la Calzada	1	3.000	1	1	0	0
San Torcuato	1	160	1	1	1	15.000
Santurde de Rioja	2	185	1	0	1	45.000
Santurdejo	1	75	1	1	1	35.000
San Vicente de la Sonsierra	4	940	3	0	1	756.000
Sojuela	1	40	1	0	1	35.000
Sorzano	2	600	1	0	1	35.000
Sotés	1	500	1	1	1	30.000
Soto en Cameros	4	254	3	2	2	15.000
Terroba	1	32	1	0	0	0
Tirgo	2	1.040	1	1	0	0
Tobía	1	42	1	1	0	0
Tormantos	2	410	2	1	2	40.000
Torrecilla en Cameros	2	1.240	1	1	1	375.000
Torrecilla sobre Alesanco	1	34	1	0	1	18.000
Torre en Cameros	1	32	1	1	0	0
Torrementalbo	1	40	1	1	0	0
Treviana	1	290	1	0	1	40.000
Tricio	2	160	1	0	2	55.000
Tudelilla	2	230	1	0	1	240.000
Uruñuela	1	2.000	1	1	0	0
Valdemadera	1	22	1	0	1	4.500
Valgañón	1	220	1	1	0	0
Ventosa	2	465	1	1	1	30.000
Ventrosa	2	160	1	0	0	0
Viguera	4	365	1	0	0	0
Villalba de Rioja	1	80	1	0	2	55.000
Villalobar de Rioja	2	98	1	0	1	20.000
Villamediana de Iregua	1	1.000	1	0	0	0
Villanueva de Cameros	2	115	2	0	0	0
Villar de Arnedo (El)	1	250	1	0	1	240.600
Villar de Torre	2	360	1	0	1	35.000
Villarejo	1	100	1	1	1	10.000
Villarroya	1	35	1	0	1	3.500
Villarta-Quintana	5	750	2	1	3	30.000
Villavelayo	1	60	1	1	1	15.000
Villaverde de Rioja	1	36	1	0	1	12.000
Villoslada de Cameros	2	570	2	0	1	163.200
Viniegra de Abajo	2	375	1	1	1	25.000
Viniegra de Arriba	1	60	1	1	0	0
Zarratón	2	1.300	1	0	1	35.000
Zarzosa	1	10	1	0	1	10.000
Zorraquín	1	65	1	1	1	20.000

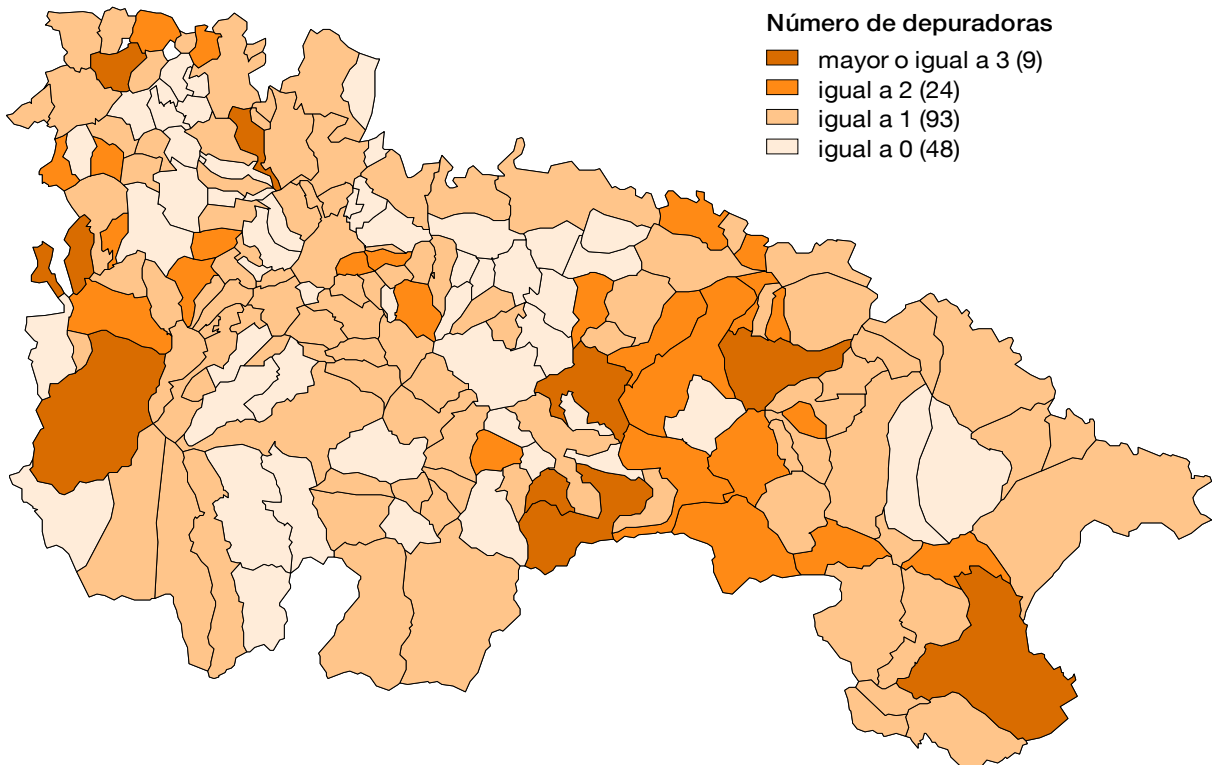
Fuente: Encuesta de Infraestructura y Equipamientos Locales. Dirección General de Política Local.

(1) m3 ; (2) m3/año. Nota: Calificación buena definida según criterios del Manual de Instrucciones de la EIEL.

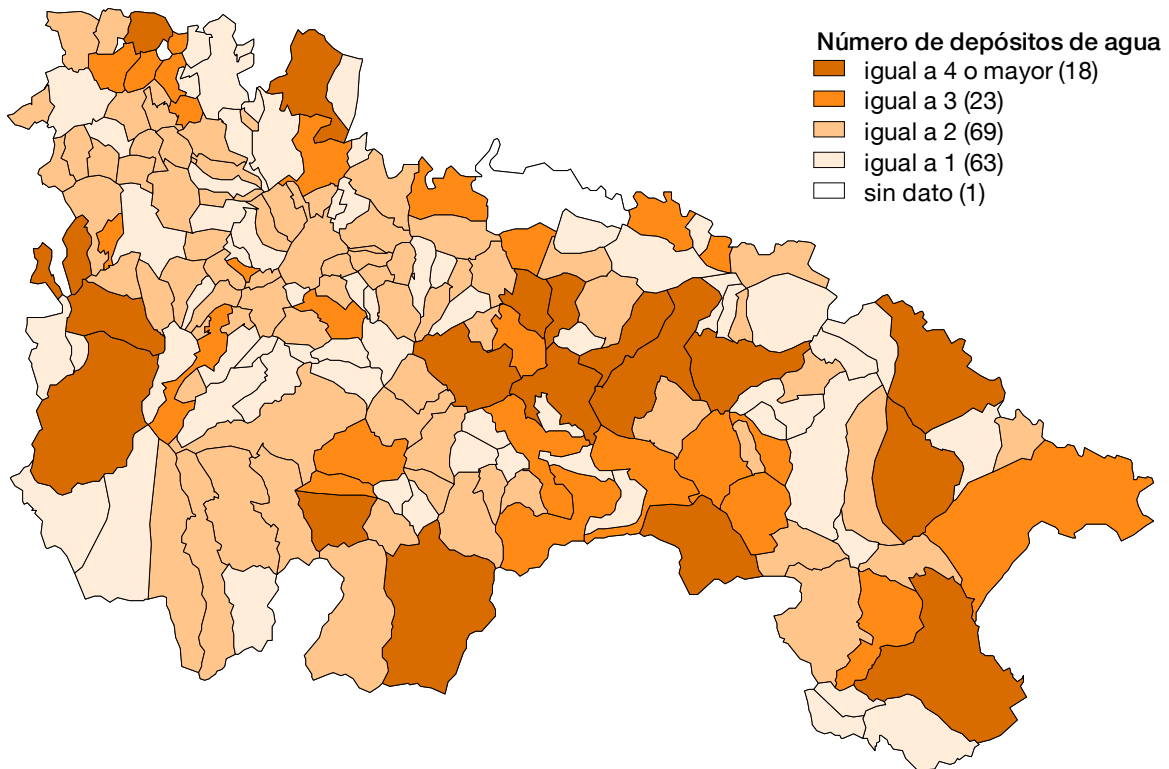
POTABILIZADORAS. AÑO 2011



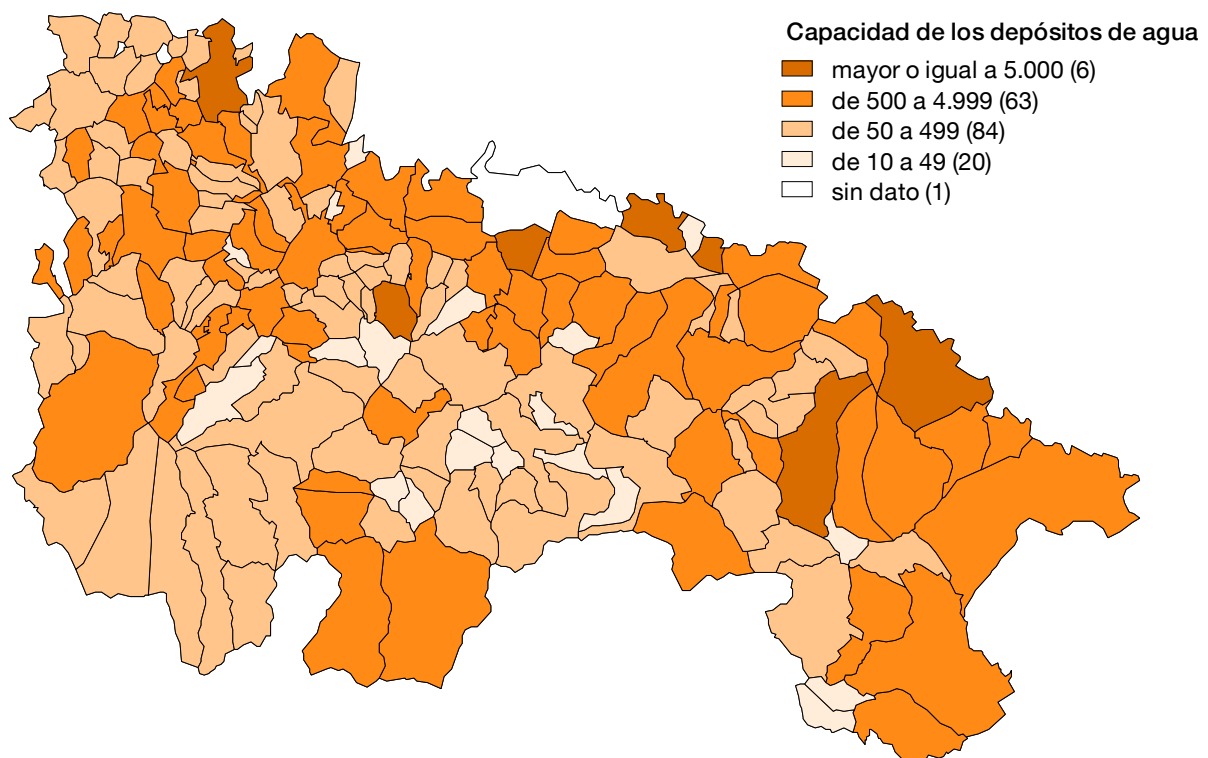
DEPURADORAS. AÑO 2011



DEPÓSITOS DE AGUA. AÑO 2011



CAPACIDAD DE LOS DEPÓSITOS. AÑO 2011



CENTROS ASISTENCIALES. AÑO 2011.

	Total	Albergues	Asist. Social	Guarderías	Res. Ancianos	Otros
LA RIOJA	75	21	1	27	23	3
Ábalos	0	0	0	0	0	0
Agoncillo	0	0	0	0	0	0
Aguilar del Río Alhama	0	0	0	0	0	0
Ajamil de Cameros	0	0	0	0	0	0
Albelda de Iregua	2	0	0	1	1	0
Alberite	1	0	0	1	0	0
Alcanadre	1	0	0	1	0	0
Aldeanueva de Ebro	1	0	0	1	0	0
Alesanco	0	0	0	0	0	0
Alesón	0	0	0	0	0	0
Alfaro	4	1	0	1	1	1
Almarza de Cameros	0	0	0	0	0	0
Anguciana	0	0	0	0	0	0
Anguiano	2	1	0	0	1	0
Arenzana de Abajo	0	0	0	0	0	0
Arenzana de Arriba	0	0	0	0	0	0
Arnedillo	0	0	0	0	0	0
Arnedo	3	0	0	2	1	0
Arrúbal	0	0	0	0	0	0
Ausejo	1	0	0	1	0	0
Autol	2	0	0	1	1	0
Azofra	0	0	0	0	0	0
Badarán	0	0	0	0	0	0
Bañares	0	0	0	0	0	0
Baños de Rioja	0	0	0	0	0	0
Baños de Río Tobía	1	0	0	1	0	0
Berceo	0	0	0	0	0	0
Bergasa	0	0	0	0	0	0
Bergasillas Bajera	0	0	0	0	0	0
Bezares	0	0	0	0	0	0
Bobadilla	0	0	0	0	0	0
Brieva de Cameros	0	0	0	0	0	0
Briñas	0	0	0	0	0	0
Briones	0	0	0	0	0	0
Cabezón de Cameros	1	1	0	0	0	0
Calahorra	7	2	0	2	3	0
Camprovín	0	0	0	0	0	0
Canales de la Sierra	0	0	0	0	0	0
Canillas de Río Tuerto	0	0	0	0	0	0
Cañas	0	0	0	0	0	0
Cárdenas	0	0	0	0	0	0
Casalarreina	0	0	0	0	0	0

../..

CENTROS ASISTENCIALES. AÑO 2011 (Continuación).

	Total	Albergues	Asist. Social	Guarderías	Res. Ancianos	Otros
Castañares de Rioja	1	0	0	0	1	0
Castroviejo	0	0	0	0	0	0
Cellorigo	0	0	0	0	0	0
Cenicero	1	0	0	0	1	0
Cervera del Río Alhama	2	0	0	1	1	0
Cidamón	0	0	0	0	0	0
Cihuri	0	0	0	0	0	0
Cirueña	0	0	0	0	0	0
Clavijo	0	0	0	0	0	0
Cordovín	0	0	0	0	0	0
Corera	0	0	0	0	0	0
Cornago	1	1	0	0	0	0
Corporales	0	0	0	0	0	0
Cuzcurrita de Río Tirón	0	0	0	0	0	0
Daroca de Rioja	0	0	0	0	0	0
Enciso	1	1	0	0	0	0
Entrena	0	0	0	0	0	0
Estollo	0	0	0	0	0	0
Ezcaray	1	0	0	0	1	0
Foncea	0	0	0	0	0	0
Fonzaleche	0	0	0	0	0	0
Fuenmayor	1	0	0	1	0	0
Galbárruli	0	0	0	0	0	0
Galilea	1	0	0	1	0	0
Gallinero de Cameros	0	0	0	0	0	0
Gimileo	0	0	0	0	0	0
Grañón	0	0	0	0	0	0
Grávalos	0	0	0	0	0	0
Haro	3	0	0	1	2	0
Herce	1	1	0	0	0	0
Herramélluri	0	0	0	0	0	0
Hervías	0	0	0	0	0	0
Hormilla	0	0	0	0	0	0
Hormilleja	0	0	0	0	0	0
Hornillos de Cameros	1	1	0	0	0	0
Hornos de Moncalvillo	0	0	0	0	0	0
Huércanos	0	0	0	0	0	0
Igea	0	0	0	0	0	0
Jalón de Cameros	0	0	0	0	0	0
Laguna de Cameros	1	1	0	0	0	0
Lagunilla del Jubera	1	0	0	0	1	0
Lardero	4	0	1	1	1	1
Ledesma de la Cogolla	0	0	0	0	0	0
Leiva	0	0	0	0	0	0

../..

CENTROS ASISTENCIALES. AÑO 2011 (Continuación).

	Total	Albergues	Asist. Social	Guarderías	Res. Ancianos	Otros
Leza de Río Leza	0	0	0	0	0	0
Logroño	0	0	0	0	0	0
Lumbreras	1	1	0	0	0	0
Manjarrés	0	0	0	0	0	0
Mansilla de la Sierra	0	0	0	0	0	0
Manzanares de Rioja	0	0	0	0	0	0
Matute	0	0	0	0	0	0
Medrano	0	0	0	0	0	0
Munilla	1	1	0	0	0	0
Murillo de Río Leza	1	0	0	1	0	0
Muro de Aguas	0	0	0	0	0	0
Muro en Cameros	0	0	0	0	0	0
Nájera	4	0	0	1	2	1
Nalda	1	0	0	0	1	0
Navajún	0	0	0	0	0	0
Navarrete	2	0	0	2	0	0
Nestares	0	0	0	0	0	0
Nieva de Cameros	2	2	0	0	0	0
Ocón	1	1	0	0	0	0
Ochánduri	0	0	0	0	0	0
Ojacastro	0	0	0	0	0	0
Ollauri	0	0	0	0	0	0
Ortigosa de Cameros	0	0	0	0	0	0
Pazuengos	0	0	0	0	0	0
Pedroso	0	0	0	0	0	0
Pinillos	0	0	0	0	0	0
Pradejón	1	0	0	1	0	0
Pradillo	0	0	0	0	0	0
Préjano	0	0	0	0	0	0
Quel	3	1	0	1	1	0
Rabanera	0	0	0	0	0	0
Rasillo de Cameros (El)	1	1	0	0	0	0
Redal (El)	1	1	0	0	0	0
Ribafrecha	0	0	0	0	0	0
Rincón de Soto	1	0	0	1	0	0
Robres del Castillo	0	0	0	0	0	0
Rodezno	0	0	0	0	0	0
Sajazarra	0	0	0	0	0	0
San Asensio	0	0	0	0	0	0
San Millán de la Cogolla	0	0	0	0	0	0
San Millán de Yécora	0	0	0	0	0	0
San Román de Cameros	0	0	0	0	0	0
Santa Coloma	0	0	0	0	0	0
Santa Engracia del Jubera	0	0	0	0	0	0

../..

CENTROS ASISTENCIALES. AÑO 2011 (Conclusión).

	Total	Albergues	Asist. Social	Guarderías	Res. Ancianos	Otros
Santa Eulalia Bajera	0	0	0	0	0	0
Santo Domingo de la Calzada	3	0	0	1	2	0
San Torcuato	0	0	0	0	0	0
Santurde de Rioja	0	0	0	0	0	0
Santurdejo	0	0	0	0	0	0
San Vicente de la Sonsierra	2	0	0	1	1	0
Sojuela	0	0	0	0	0	0
Sorzano	0	0	0	0	0	0
Sotés	0	0	0	0	0	0
Soto en Cameros	1	1	0	0	0	0
Terroba	0	0	0	0	0	0
Tirgo	0	0	0	0	0	0
Tobía	0	0	0	0	0	0
Tormantos	0	0	0	0	0	0
Torrecilla en Cameros	0	0	0	0	0	0
Torrecilla sobre Alesanco	0	0	0	0	0	0
Torre en Cameros	0	0	0	0	0	0
Torrementalbo	0	0	0	0	0	0
Treviana	0	0	0	0	0	0
Tricio	0	0	0	0	0	0
Tudelilla	0	0	0	0	0	0
Uruñuela	0	0	0	0	0	0
Valdemadera	0	0	0	0	0	0
Valgañón	0	0	0	0	0	0
Ventosa	0	0	0	0	0	0
Ventrosa	1	1	0	0	0	0
Viguera	0	0	0	0	0	0
Villalba de Rioja	0	0	0	0	0	0
Villalobar de Rioja	0	0	0	0	0	0
Villamediana de Iregua	1	0	0	1	0	0
Villanueva de Cameros	0	0	0	0	0	0
Villar de Arnedo (El)	0	0	0	0	0	0
Villar de Torre	0	0	0	0	0	0
Villarejo	0	0	0	0	0	0
Villarroya	0	0	0	0	0	0
Villarta-Quintana	0	0	0	0	0	0
Villavelayo	0	0	0	0	0	0
Villaverde de Rioja	0	0	0	0	0	0
Villoslada de Cameros	0	0	0	0	0	0
Viniegra de Abajo	1	1	0	0	0	0
Viniegra de Arriba	0	0	0	0	0	0
Zarratón	0	0	0	0	0	0
Zarzosa	0	0	0	0	0	0
Zorraquín	0	0	0	0	0	0

Fuente: Encuesta de Infraestructura y Equipamientos Locales. Dirección General de Política Local.

VIVIENDAS SEGÚN SERVICIOS. AÑO 2011.

	Total	Vías no pavimentadas	Conectados a la red de saneamiento	Conectados a la red de distribución de agua	Sin recogida de residuos	Sin alumbrado público
LA RIOJA	104.175	1.825	102.411	104.008	161	185
Ábalos	218	0	218	218	0	0
Agoncillo	830	24	696	830	0	0
Aguilar del Río Alhama	638	2	638	638	0	0
Ajamil de Cameros	59	13	59	59	26	12
Albelda de Iregua	2.000	36	2.000	2.000	0	0
Alberite	1.164	25	1.164	1.164	0	0
Alcanadre	620	19	620	620	0	0
Aldeanueva de Ebro	1.233	10	1.233	1.233	0	0
Alesanco	1.197	10	494	1.197	0	0
Alesón	81	2	81	81	0	0
Alfaro	4.318	8	4.318	4.318	0	0
Almarza de Cameros	49	1	49	49	0	0
Anguciana	755	0	755	755	0	0
Anguiano	499	10	497	497	0	0
Arenzana de Abajo	230	5	230	230	0	0
Arenzana de Arriba	44	3	43	43	0	0
Arnedillo	560	13	560	560	0	0
Arnedo	7.047	3	6.857	7.047	0	0
Arrúbal	259	0	259	259	0	0
Ausejo	502	4	450	502	0	0
Autol	2.154	10	2.154	2.154	0	0
Azofra	263	3	263	263	0	0
Badarán	523	3	504	523	0	0
Bañares	279	6	279	279	0	0
Baños de Rioja	112	1	112	112	0	0
Baños de Río Tobía	880	5	850	880	0	0
Berceo	167	3	167	167	0	0
Bergasa	173	5	163	163	10	10
Bergasillas Bajera	64	14	64	64	0	0
Bezares	28	2	28	28	0	0
Bobadilla	115	0	114	115	0	0
Brieva de Cameros	104	5	104	104	0	0
Briñas	199	6	199	199	0	0
Briones	820	15	820	820	0	0
Cabezón de Cameros	36	3	36	36	0	0
Calahorra	9.949	5	9.949	9.949	0	0
Camprovín	173	9	170	170	3	0
Canales de la Sierra	215	2	215	215	0	0
Canillas de Río Tuerto	110	6	110	110	0	0
Cañas	91	0	91	91	0	0
Cárdenas	174	1	174	174	0	0
Casalarreina	1.930	15	1.621	1.930	0	0

../..

VIVIENDAS SEGÚN SERVICIOS. AÑO 2011 (Continuación).

	Total	Vías no pavimentadas	Conectados a la red de saneamiento	Conectados a la red de distribución de agua	Sin recogida de residuos	Sin alumbrado público
Castañares de Rioja	833	15	829	829	0	0
Castroviejo	60	3	60	60	0	0
Cellorigo	40	2	40	40	0	0
Cenicero	1.421	12	1.421	1.417	0	0
Cervera del Río Alhama	2.274	27	2.274	2.274	0	0
Cidamón	38	32	38	2	0	0
Cihuri	413	12	413	413	0	0
Cirueña	118	7	118	118	0	0
Clavijo	181	18	181	181	0	0
Cordovín	151	5	151	151	0	0
Corera	235	6	231	228	0	0
Cornago	377	9	377	377	0	0
Corporales	50	3	50	50	0	0
Cuzcurrita de Río Tirón	738	15	738	738	0	0
Daroca de Rioja	72	0	72	72	0	0
Enciso	447	121	447	416	0	31
Entrena	733	17	733	733	0	0
Estollo	123	8	123	123	0	0
Ezcaray	4.905	123	4.897	4.897	20	20
Foncea	96	1	96	96	0	0
Fonzaleche	225	3	225	223	0	0
Fuenmayor	2.237	6	2.237	2.237	0	0
Galbárruli	68	8	68	68	0	0
Galilea	419	3	419	419	0	0
Gallinero de Cameros	23	3	23	23	0	0
Gimileo	83	6	83	83	0	0
Grañón	271	5	271	271	0	0
Grávalos	218	3	218	218	0	0
Haro	6.091	7	6.091	6.091	0	0
Herce	236	2	236	236	0	0
Herramélluri	161	8	161	161	0	0
Hervías	171	3	171	171	0	0
Hormilla	318	8	318	315	0	0
Hormilleja	184	4	184	184	0	0
Hornillos de Cameros	28	5	28	28	0	0
Hornos de Moncalvillo	75	4	75	75	0	0
Huércanos	620	32	620	620	0	0
Igea	557	8	557	557	0	0
Jalón de Cameros	31	5	31	31	0	0
Laguna de Cameros	137	2	136	137	0	0
Lagunilla del Jubera	298	21	298	298	9	0
Lardero	2.143	40	2.143	2.143	0	0
Ledesma de la Cogolla	47	1	47	47	0	0
Leiva	314	7	314	314	0	0

..../

VIVIENDAS SEGÚN SERVICIOS. AÑO 2011 (Continuación).

	Total	Vías no pavimentadas	Conectados a la red de saneamiento	Conectados a la red de distribución de agua	Sin recogida de residuos	Sin alumbrado público
Leza de Río Leza	36	6	36	36	0	0
Logroño	-	-	-	-	-	-
Lumbreras	196	7	160	196	7	0
Manjarrés	87	2	87	87	0	0
Mansilla de la Sierra	78	8	78	74	0	0
Manzanares de Rioja	88	0	88	88	0	0
Matute	201	10	201	201	0	0
Medrano	203	12	203	203	0	0
Munilla	231	43	231	231	0	0
Murillo de Río Leza	1.000	32	1.000	1.000	0	0
Muro de Aguas	172	30	172	172	28	28
Muro en Cameros	67	8	67	67	0	0
Nájera	4.082	0	4.082	4.082	0	0
Nalda	481	30	481	481	0	0
Navajún	43	1	43	43	0	0
Navarrete	1.214	30	1.214	1.214	0	0
Nestares	55	2	55	55	0	0
Nieva de Cameros	149	10	149	145	0	0
Ocón	306	26	306	306	0	0
Ochánduri	103	2	103	103	0	0
Ojacastro	256	34	250	243	9	16
Ollauri	363	5	361	360	0	0
Ortigosa de Cameros	265	13	260	265	0	0
Pazuengos	79	10	79	79	0	0
Pedroso	127	4	127	127	0	0
Pinillos	24	6	24	24	0	0
Pradejón	1.315	22	1.315	1.315	0	0
Pradillo	76	5	76	76	0	0
Préjano	262	3	262	258	0	0
Quel	1.064	10	1.064	1.064	0	0
Rabanera	43	2	43	43	0	0
Rasillo de Cameros (El)	195	8	195	195	0	0
Redal (El)	192	4	192	192	0	0
Ribafrecha	531	15	531	531	0	0
Rincón de Soto	1.687	30	1.537	1.687	0	0
Robres del Castillo	57	13	57	57	0	7
Rodezno	227	5	227	227	4	4
Sajazarra	250	5	250	250	0	0
San Asensio	1.044	12	1.044	1.044	0	0
San Millán de la Cogolla	201	10	201	201	0	0
San Millán de Yécora	55	0	55	55	0	0
San Román de Cameros	179	8	173	179	5	5
Santa Coloma	158	0	158	158	0	0
Santa Engracia del Jubera	210	45	210	201	31	5

../..

VIVIENDAS SEGÚN SERVICIOS. AÑO 2011 (Conclusión).

	Total	Vías no pavimentadas	Conectados a la red de saneamiento	Conectados a la red de distribución de agua	Sin recogida de residuos	Sin alumbrado público
Santa Eulalia Bajera	105	0	105	105	0	0
Santo Domingo de la Calzada	4.399	4	4.399	4.399	0	0
San Torcuato	99	10	99	99	0	0
Santurde de Rioja	314	10	314	314	0	0
Santurdejo	162	13	162	162	0	0
San Vicente de la Sonsierra	1.057	21	1.057	1.057	0	0
Sojuela	64	8	64	64	0	0
Sorzano	184	15	184	184	0	0
Sotés	177	0	177	177	0	0
Soto en Cameros	223	29	223	209	9	21
Terroba	52	3	52	52	0	0
Tirgo	232	13	232	232	0	0
Tobía	59	3	59	59	0	0
Tormantos	199	3	199	199	0	0
Torrecilla en Cameros	616	20	616	616	0	0
Torrecilla sobre Alesanco	82	0	82	82	0	0
Torre en Cameros	21	11	21	21	0	21
Torremontalbo	17	10	17	17	0	0
Treviana	295	10	295	295	0	0
Tricio	298	14	298	298	0	0
Tudelilla	343	8	343	343	0	0
Uruñuela	653	10	653	653	0	0
Valdemadera	41	6	41	41	0	0
Valgañón	260	5	177	260	0	0
Ventosa	114	7	114	114	0	0
Ventrosa	105	10	105	105	0	0
Viguera	301	12	296	296	0	5
Villalba de Rioja	119	5	119	119	0	0
Villalobar de Rioja	128	5	128	128	0	0
Villamediana de Iregua	4.670	15	4.670	4.670	0	0
Villanueva de Cameros	118	13	118	118	0	0
Villar de Arnedo (El)	364	2	364	364	0	0
Villar de Torre	167	12	167	167	0	0
Villarejo	45	3	45	45	0	0
Villarroya	36	3	36	36	0	0
Villarta-Quintana	131	3	131	131	0	0
Villavelayo	94	4	94	94	0	0
Villaverde de Rioja	69	0	69	69	0	0
Villoslada de Cameros	304	8	304	304	0	0
Viniegra de Abajo	120	5	120	120	0	0
Viniegra de Arriba	81	10	81	81	0	0
Zarratón	303	5	303	303	0	0
Zarzosa	15	10	15	15	0	0
Zorraquín	165	2	165	165	0	0

Fuente: Encuesta de Infraestructura y Equipamientos Locales. Dirección General de Política Local.