

# Capítulo 4 : Agricultura y Ganadería





**DISTRIBUCIÓN GENERAL DE LA TIERRA. TIERRAS DE CULTIVO. AÑO 2011. (Hectáreas).**

	Barbecho		Herbáceos		Leñosos	
	Regadío	Secano	Regadío	Secano	Regadío	Secano
<b>LA RIOJA</b>	<b>5.054</b>	<b>24.306</b>	<b>19.314</b>	<b>44.524</b>	<b>20.242</b>	<b>44.393</b>
Ábalos	0	33	5	89	33	676
Agoncillo	42	447	271	524	145	213
Aguilar del Río Alhama	47	211	38	191	81	155
Ajamil de Cameros	0	0	0	0	0	0
Albelda de Iregua	93	166	138	207	342	150
Alberite	99	201	399	387	204	230
Alcanadre	4	597	46	202	148	682
Aldeanueva de Ebro	188	476	114	49	1.508	256
Alesanco	55	86	490	313	69	476
Alesón	6	80	55	80	42	202
Alfaro	519	1.131	1.341	798	2.965	3.363
Almarza de Cameros	0	10	1	0	0	0
Anguciana	33	26	136	99	21	41
Anguiano	10	20	17	40	4	13
Arenzana de Abajo	8	62	26	28	72	262
Arenzana de Arriba	1	42	23	73	24	177
Arnedillo	3	66	4	1	4	127
Arnedo	207	699	69	74	230	2.479
Arrúbal	100	65	136	34	40	10
Ausejo	11	830	187	790	516	1.481
Autol	37	1.026	115	51	536	1.573
Azofra	38	69	219	274	210	242
Badarán	18	271	65	616	139	401
Bañares	1	184	1.222	1.458	17	96
Baños de Rioja	4	31	166	405	18	67
Baños de Río Tobía	57	69	119	215	84	132
Berceo	0	11	78	370	1	13
Bergasa	0	456	2	47	48	704
Bergasillas Bajera	1	12	1	0	0	76
Bezares	6	15	26	144	0	4
Bobadilla	11	14	35	47	15	18
Brieva de Cameros	0	0	0	0	0	0
Briñas	9	10	1	5	27	78
Briones	18	281	122	1.294	400	1.002
Cabezón de Cameros	0	1	0	0	0	0
Calahorra	1.272	830	1.101	58	1.510	530
Camprovín	27	48	82	80	29	159
Canales de la Sierra	1	3	1	0	0	0
Canillas de Río Tuerto	1	4	9	190	16	104
Cañas	1	29	53	519	17	105
Cárdenas	1	64	13	62	26	138
Casalarreina	6	26	304	225	23	62

..../..

## DISTRIBUCIÓN GENERAL DE LA TIERRA. TIERRAS DE CULTIVO. AÑO 2011. (Hectáreas).

	Barbecho		Herbáceos		Leñosos	
	Regadío	Secano	Regadío	Secano	Regadío	Secano
Castañares de Rioja	6	42	671	163	3	19
Castroviejo	0	1	1	0	0	1
Cellorigo	0	18	2	628	0	49
Cenicero	6	70	21	32	577	1.562
Cervera del Río Alhama	228	530	207	549	275	1.877
Cidamón	4	8	1.048	341	8	61
Cihuri	3	34	57	332	64	291
Cirueña	1	62	17	807	1	33
Clavijo	0	408	5	449	106	168
Cordován	9	114	18	86	10	137
Corera	16	81	70	170	95	205
Cornago	10	269	19	33	83	382
Corporales	2	41	9	543	0	0
Cuzcurrita de Río Tirón	13	114	66	605	51	541
Daroca de Rioja	1	16	6	24	4	14
Enciso	6	12	2	1	0	2
Entrena	36	186	132	110	572	505
Estollo	8	39	32	496	0	6
Ezcaray	14	34	11	15	9	3
Foncea	2	41	7	1.065	2	16
Fonzaleche	1	72	25	888	27	289
Fuenmayor	50	381	63	59	946	777
Galbárruli	0	66	2	503	4	133
Galilea	10	97	25	214	212	138
Gallinero de Cameros	0	0	0	0	0	0
Gimileo	6	21	41	98	37	69
Grañón	1	30	126	2.136	0	12
Grávalos	2	431	6	279	22	500
Haro	10	265	444	564	376	823
Herce	4	59	5	1	63	328
Herramélluri	8	27	185	800	0	11
Hervías	0	100	30	1.074	1	51
Hormilla	69	111	700	72	133	242
Hormilleja	14	71	58	151	88	144
Hornillos de Cameros	0	0	1	0	0	0
Hornos de Moncalvillo	5	92	8	24	18	171
Huércanos	27	80	136	99	437	868
Igea	110	282	29	28	163	582
Jalón de Cameros	0	0	1	0	0	0
Laguna de Cameros	0	1	1	0	0	0
Lagunilla del Jubera	17	239	18	294	69	284
Lardero	99	162	168	86	265	41
Ledesma de la Cogolla	1	6	2	1	1	1
Leiva	3	16	194	894	0	32

..../..

## DISTRIBUCIÓN GENERAL DE LA TIERRA. TIERRAS DE CULTIVO. AÑO 2011. (Hectáreas).

	Barbecho		Herbáceos		Leñosos	
	Regadío	Secano	Regadío	Secano	Regadío	Secano
Leza de Río Leza	5	12	2	2	13	51
Logroño	212	1.045	405	290	586	811
Lumbreras	0	10	0	4	0	0
Manjarrés	4	45	56	125	17	183
Mansilla de la Sierra	0	1	1	0	0	0
Manzanares de Rioja	8	105	96	562	2	1
Matute	4	31	5	509	14	13
Medrano	6	96	13	11	88	251
Munilla	2	4	1	0	2	1
Murillo de Río Leza	90	898	128	1.130	324	790
Muro de Aguas	4	223	11	105	1	43
Muro en Cameros	0	0	1	0	0	0
Nájera	77	395	428	196	275	840
Nalda	64	134	34	48	197	153
Navajún	0	101	1	38	0	1
Navarrete	105	299	176	49	579	621
Nestares	0	5	6	21	0	0
Nieva de Cameros	0	25	1	0	0	0
Ocón	21	830	34	568	199	703
Ochánduri	8	34	399	503	13	37
Ojacastro	10	28	13	19	2	20
Ollauri	1	14	39	51	20	67
Ortigosa de Cameros	0	28	3	12	0	0
Pazuengos	0	1	1	0	0	0
Pedroso	1	10	13	11	9	22
Pinillos	0	0	0	0	0	0
Pradejón	48	967	233	190	271	294
Pradillo	1	8	1	0	0	2
Préjano	12	53	7	2	27	251
Quel	38	642	43	81	775	1.417
Rabanera	1	1	0	0	0	0
Rasillo de Cameros (El)	0	5	1	15	0	0
Redal (El)	9	156	13	136	118	234
Ribafrecha	6	511	41	859	154	499
Rincón de Soto	228	109	207	11	616	73
Robres del Castillo	2	27	1	2	0	1
Rodezno	5	75	244	520	93	389
Sajazarra	5	63	5	541	10	326
San Asensio	5	173	40	230	372	1.584
San Millán de la Cogolla	4	57	23	430	1	1
San Millán de Yécora	0	6	9	732	0	13
San Román de Cameros	1	3	1	0	0	0
Santa Coloma	6	47	111	147	0	13
Santa Engracia del Jubera	3	782	13	1.049	51	544

..../

**DISTRIBUCIÓN GENERAL DE LA TIERRA. TIERRAS DE CULTIVO. AÑO 2011. (Hectáreas).**

	Barbecho		Herbáceos		Leñosos	
	Regadío	Secano	Regadío	Secano	Regadío	Secano
Santa Eulalia Bajera	7	10	5	0	7	74
Santo Domingo de la Calzada	35	274	1.011	1.822	3	6
San Torcuato	0	60	420	494	0	15
Santurde de Rioja	4	42	213	72	0	6
Santurdejo	6	46	199	149	0	1
San Vicente de la Sonsierra	0	95	3	194	105	1.751
Sojuela	17	60	28	68	44	106
Sorzano	27	98	142	186	47	79
Sotés	1	175	9	85	20	283
Soto en Cameros	2	0	2	0	0	3
Terroba	1	2	1	0	0	1
Tirgo	22	45	350	95	44	117
Tobía	0	6	3	0	1	0
Tormantos	0	45	45	809	0	26
Torrecilla en Cameros	4	49	14	151	0	0
Torrecilla sobre Alesanco	3	17	19	193	17	151
Torre en Cameros	0	0	1	0	0	0
Torremontalbo	5	44	36	15	53	329
Treviana	0	64	8	2.619	5	138
Tricio	13	57	198	48	68	122
Tudelilla	1	398	4	52	105	998
Uruñuela	14	61	111	9	206	500
Valdemadera	0	111	1	113	1	1
Valgañón	0	2	2	10	2	0
Ventosa	0	86	1	169	9	212
Ventrosa	1	0	0	0	0	0
Viguera	2	2	6	12	12	17
Villalba de Rioja	0	36	12	104	33	302
Villalobar de Rioja	12	41	179	670	0	11
Villamediana de Iregua	122	140	397	88	192	261
Villanueva de Cameros	0	0	1	0	0	0
Villar de Arnedo (El)	3	451	23	158	72	517
Villar de Torre	4	21	166	481	4	40
Villarejo	2	6	90	195	0	0
Villarroya	0	109	1	87	0	42
Villarta-Quintana	6	27	178	557	0	0
Villavelayo	0	1	1	0	0	0
Villaverde de Rioja	2	23	5	129	1	1
Villoslada de Cameros	0	7	1	0	0	0
Viniegra de Abajo	0	0	1	0	0	0
Viniegra de Arriba	0	0	0	0	0	0
Zarratón	4	103	665	727	76	169
Zarzosa	0	0	1	0	0	0
Zorraquín	1	2	2	11	0	0

Fuente: Consejería de Agricultura, Ganadería y Medio Ambiente.

**DISTRIBUCIÓN GENERAL DE LA TIERRA. PRADOS Y PASTIZALES. AÑO 2011. (Hectáreas).**

	Pastizales		Prados	
	Regadío	Secano	Regadío	Secano
<b>LA RIOJA</b>	<b>0</b>	<b>89.816</b>	<b>355</b>	<b>2.225</b>
Ábalos	0	306	0	0
Agoncillo	0	270	0	0
Aguilar del Río Alhama	0	744	0	0
Ajamil de Cameros	0	1.742	1	0
Albelda de Iregua	0	390	0	0
Alberite	0	86	0	0
Alcanadre	0	200	0	0
Aldeanueva de Ebro	0	44	0	0
Alesanco	0	27	0	0
Alesón	0	35	0	0
Alfaro	0	935	0	0
Almarza de Cameros	0	624	2	130
Anguciana	0	1	0	0
Anguiano	0	3.036	30	102
Arenzana de Abajo	0	150	0	0
Arenzana de Arriba	0	37	0	0
Arnedillo	0	505	0	0
Arnedo	0	730	0	0
Arrúbal	0	27	0	0
Ausejo	0	450	0	0
Autol	0	258	0	0
Azofra	0	5	0	0
Badarán	0	49	0	0
Bañares	0	29	0	0
Baños de Rioja	0	35	0	0
Baños de Río Tobía	0	133	0	0
Berceo	0	4	0	0
Bergasa	0	181	0	0
Bergasillas Bajera	0	235	0	0
Bezares	0	32	0	0
Bobadilla	0	26	0	0
Brieva de Cameros	0	1.930	0	20
Briñas	0	16	0	0
Briones	0	92	0	0
Cabezón de Cameros	0	528	0	15
Calahorra	0	59	0	0
Camprovín	0	840	0	0
Canales de la Sierra	0	3.293	7	300
Canillas de Río Tuerto	0	1	0	0
Cañas	0	16	0	0
Cárdenas	0	7	0	0
Casalarreina	0	5	0	0

..../..

## DISTRIBUCIÓN GENERAL DE LA TIERRA. PRADOS Y PASTIZALES. AÑO 2011. (Hectáreas).

	Pastizales		Prados	
	Regadío	Secano	Regadío	Secano
Castañares de Rioja	0	1	0	0
Castroviejo	0	804	0	18
Cellorigo	0	64	1	0
Cenicero	0	209	0	0
Cervera del Río Alhama	0	1.520	0	0
Cidamón	0	2	0	0
Cihuri	0	35	0	0
Cirueña	0	28	0	0
Clavijo	0	198	0	0
Cordovín	0	22	0	0
Corera	0	31	0	0
Cornago	0	3.936	15	0
Corporales	0	23	0	0
Cuzcurrita de Río Tirón	0	38	0	0
Daroca de Rioja	0	134	0	0
Enciso	0	3.360	0	0
Entrena	0	150	0	0
Estollo	0	241	0	1
Ezcaray	0	4.233	30	350
Foncea	0	256	0	0
Fonzaleche	0	40	0	0
Fuenmayor	0	70	0	0
Galbárruli	0	123	0	0
Galilea	0	65	0	0
Gallinero de Cameros	0	76	0	4
Gimileo	0	21	0	0
Grañón	0	26	0	0
Grávalos	0	532	0	0
Haro	0	110	0	0
Herce	0	60	0	0
Herramélluri	0	6	0	0
Hervías	0	24	0	0
Hormilla	0	55	0	0
Hormilleja	0	27	0	0
Hornillos de Cameros	0	680	1	0
Hornos de Moncalvillo	0	56	0	0
Huércanos	0	12	0	0
Igea	0	825	0	0
Jalón de Cameros	0	360	2	0
Laguna de Cameros	0	1.586	2	50
Lagunilla del Jubera	0	1.050	0	0
Lardero	0	210	0	0
Ledesma de la Cogolla	0	422	0	0
Leiva	0	8	0	0

..../



## DISTRIBUCIÓN GENERAL DE LA TIERRA. PRADOS Y PASTIZALES. AÑO 2011. (Hectáreas).

	Pastizales		Prados	
	Regadío	Secano	Regadío	Secano
Leza de Río Leza	0	419	0	0
Logroño	0	373	0	0
Lumbreras	0	2.839	2	200
Manjarrés	0	6	0	0
Mansilla de la Sierra	0	4.487	0	250
Manzanares de Rioja	0	121	0	0
Matute	0	150	0	0
Medrano	0	76	0	0
Munilla	0	1.280	4	2
Murillo de Río Leza	0	155	0	0
Muro de Aguas	0	1.052	8	0
Muro en Cameros	0	520	0	2
Nájera	0	660	0	0
Nalda	0	230	0	0
Navajún	0	513	0	2
Navarrete	0	90	0	0
Nestares	0	302	0	22
Nieva de Cameros	0	729	3	70
Ocón	0	1.196	0	0
Ochánduri	0	11	0	0
Ojacastro	0	1.393	50	20
Ollauri	0	1	0	0
Ortigosa de Cameros	0	679	3	75
Pazuengos	0	1.337	3	18
Pedroso	0	810	0	0
Pinillos	0	311	0	6
Pradejón	0	15	0	0
Pradillo	0	133	7	8
Préjano	0	536	0	0
Quel	0	218	0	0
Rabanera	0	788	4	1
Rasillo de Cameros (El)	0	74	15	9
Redal (El)	0	30	0	0
Ribafrecha	0	115	0	0
Rincón de Soto	0	37	0	0
Robres del Castillo	0	1.240	0	0
Rodezno	0	5	0	0
Sajazarra	0	45	0	0
San Asensio	0	140	0	0
San Millán de la Cogolla	0	872	0	0
San Millán de Yécora	0	30	0	0
San Román de Cameros	0	2.083	0	0
Santa Coloma	0	378	0	0
Santa Engracia del Jubera	0	1.313	0	0

..../.

## DISTRIBUCIÓN GENERAL DE LA TIERRA. PRADOS Y PASTIZALES. AÑO 2011. (Hectáreas).

	Pastizales		Prados	
	Regadío	Secano	Regadío	Secano
Santa Eulalia Bajera	0	147	0	0
Santo Domingo de la Calzada	0	35	0	0
San Torcuato	0	2	0	0
Santurde de Rioja	0	143	10	10
Santurdejo	0	357	0	0
San Vicente de la Sonsierra	0	402	0	0
Sojuela	0	71	0	0
Sorzano	0	45	0	0
Sotés	0	140	0	0
Soto en Cameros	0	2.076	5	15
Terroba	0	424	2	5
Tirgo	0	32	0	0
Tobía	0	337	0	5
Tormantos	0	27	0	0
Torrecilla en Cameros	0	642	15	50
Torrecilla sobre Alesanco	0	8	0	0
Torre en Cameros	0	593	0	0
Torremontalbo	0	9	0	0
Treviana	0	93	0	0
Tricio	0	18	0	0
Tudelilla	0	32	0	0
Uruñuela	0	10	0	0
Valdemadera	0	322	0	0
Valgañón	0	564	91	28
Ventosa	0	89	0	0
Ventrosa	0	2.718	5	90
Viguera	0	2.877	0	0
Villalba de Rioja	0	18	0	0
Villalobar de Rioja	0	12	0	0
Villamediana de Iregua	0	114	0	0
Villanueva de Cameros	0	119	2	16
Villar de Arnedo (El)	0	15	0	0
Villar de Torre	0	5	0	0
Villarejo	0	5	0	0
Villarroya	0	180	0	0
Villarta-Quintana	0	98	0	0
Villavelayo	0	1.410	7	100
Villaverde de Rioja	0	191	0	0
Villoslada de Cameros	0	1.730	2	150
Viniegra de Abajo	0	2.936	4	40
Viniegra de Arriba	0	2.526	6	30
Zarratón	0	25	0	0
Zarzosa	0	510	0	0
Zorraquín	0	75	16	11

Fuente: Consejería de Agricultura, Ganadería y Medio Ambiente.

**DISTRIBUCIÓN GENERAL DE LA TIERRA. TERRENO FORESTAL. AÑO 2011. (Hectáreas).**

	Monte maderable		Monte abierto		Monte leñoso	
	Regadío	Secano	Regadío	Secano	Regadío	Secano
<b>LA RIOJA</b>	<b>2.616</b>	<b>99.618</b>	<b>0</b>	<b>2.332</b>	<b>0</b>	<b>56.923</b>
Ábalos	3	250	0	4	0	223
Agoncillo	51	137	0	0	0	97
Aguilar del Río Alhama	6	652	0	0	0	855
Ajamil de Cameros	0	3.270	0	40	0	1.414
Albelda de Iregua	19	244	0	0	0	85
Alberite	25	60	0	0	0	36
Alcanadre	48	160	0	0	0	85
Aldeanueva de Ebro	9	142	0	0	0	60
Alesanco	0	24	0	0	0	58
Alesón	0	3	0	0	0	29
Alfaro	260	1.740	0	0	0	803
Almarza de Cameros	4	1.091	0	50	0	463
Anguciana	76	0	0	0	0	5
Anguiano	41	2.205	0	62	0	2.328
Arenzana de Abajo	29	29	0	0	0	52
Arenzana de Arriba	3	128	0	0	0	40
Arnedillo	12	1.085	0	5	0	558
Arnedo	11	1.675	0	8	0	221
Arrúbal	5	48	0	0	0	66
Ausejo	0	280	0	30	0	109
Autol	6	1.692	0	0	0	607
Azofra	0	10	0	0	0	28
Badarán	10	46	0	3	0	111
Bañares	0	5	0	0	0	13
Baños de Rioja	20	46	0	0	0	29
Baños de Río Tobía	171	260	0	0	0	216
Berceo	9	44	0	0	0	12
Bergasa	0	460	0	0	0	364
Bergasillas Bajera	0	242	0	20	0	147
Bezares	0	132	0	9	0	39
Bobadilla	62	128	0	2	0	48
Brieva de Cameros	0	1.080	0	10	0	553
Briñas	0	7	0	0	0	23
Briones	19	71	0	0	0	109
Cabezón de Cameros	0	302	0	18	0	292
Calahorra	175	1.410	0	0	0	389
Camprovín	62	492	0	0	0	125
Canales de la Sierra	0	1.907	0	15	0	724
Canillas de Río Tuerto	0	0	0	0	0	5
Cañas	0	155	0	10	0	31
Cárdenas	17	17	0	0	0	15
Casalarreina	22	0	0	0	0	3

./..

## DISTRIBUCIÓN GENERAL DE LA TIERRA. TERRENO FORESTAL. AÑO 2011. (Hectáreas).

	Monte maderable		Monte abierto		Monte leñoso	
	Regadío	Secano	Regadío	Secano	Regadío	Secano
Castañares de Rioja	76	10	0	0	0	14
Castroviejo	0	755	0	17	0	173
Cellarigo	0	105	0	8	0	178
Cenicero	28	58	0	0	0	236
Cervera del Río Alhama	12	935	0	20	0	1.171
Cidamón	0	93	0	2	0	7
Cihuri	13	8	0	0	0	39
Cirueña	0	50	0	6	0	79
Clavijo	0	216	0	0	0	205
Cordovín	0	2	0	0	0	7
Corera	10	24	0	0	0	26
Cornago	2	756	0	50	0	1.062
Corporales	0	118	0	0	0	31
Cuzcurrita de Río Tirón	0	19	0	0	0	93
Daroca de Rioja	2	654	0	6	0	139
Enciso	6	1.223	0	150	0	1.290
Entrena	6	15	0	0	0	75
Estollo	6	526	0	16	0	182
Ezcaray	7	6.626	0	25	0	1.233
Foncea	0	523	0	5	0	185
Fonzaleche	0	23	0	0	0	102
Fuenmayor	8	92	0	0	0	170
Galbárruli	0	302	0	9	0	164
Galilea	0	82	0	0	0	42
Gallinero de Cameros	0	696	0	0	0	177
Gimileo	2	33	0	0	0	14
Grañón	1	479	0	2	0	114
Grávalos	0	104	0	0	0	269
Haro	72	324	0	0	0	252
Herce	10	316	0	0	0	102
Herramélluri	10	9	0	0	0	22
Hervías	0	6	0	0	0	20
Hormilla	0	0	0	0	0	75
Hormilleja	75	6	0	0	0	24
Hornillos de Cameros	0	79	0	10	0	334
Hornos de Moncalvillo	6	188	0	4	0	93
Huércanos	2	16	0	0	0	42
Igea	2	560	0	15	0	857
Jalón de Cameros	0	50	0	11	0	365
Laguna de Cameros	0	1.598	0	180	0	573
Lagunilla del Jubera	2	569	0	10	0	323
Lardero	0	93	0	0	0	191
Ledesma de la Cogolla	0	460	0	2	0	252
Leiva	6	4	0	0	0	16

..../..

**DISTRIBUCIÓN GENERAL DE LA TIERRA. TERRENO FORESTAL. AÑO 2011. (Hectáreas).**

	Monte maderable		Monte abierto		Monte leñoso	
	Regadío	Secano	Regadío	Secano	Regadío	Secano
Leza de Río Leza	4	144	0	0	0	157
Logroño	45	217	0	10	0	491
Lumbreras	0	6.265	0	108	0	1.542
Manjarrés	9	63	0	3	0	35
Mansilla de la Sierra	0	1.810	0	144	0	3.130
Manzanares de Rioja	0	641	0	13	0	143
Matute	40	642	0	6	0	885
Medrano	0	73	0	2	0	62
Munilla	0	1.996	0	182	0	1.652
Murillo de Río Leza	14	321	0	0	0	119
Muro de Aguas	0	237	0	84	0	477
Muro en Cameros	0	560	0	26	0	400
Nájera	219	150	0	4	0	128
Nalda	11	623	0	0	0	511
Navajún	1	152	0	0	0	610
Navarrete	2	336	0	0	0	83
Nestares	10	980	0	7	0	612
Nieva de Cameros	0	1.785	0	72	0	631
Ocón	3	882	0	10	0	953
Ochánduri	5	36	0	0	0	30
Ojacastro	42	1.345	0	12	0	696
Ollauri	0	9	0	0	0	5
Ortigosa de Cameros	0	1.998	0	4	0	270
Pazuengos	0	801	0	8	0	207
Pedroso	5	511	0	11	0	471
Pinillos	0	516	0	3	0	116
Pradejón	10	137	0	0	0	88
Pradillo	0	515	0	10	0	216
Préjano	0	717	0		0	1.012
Quel	3	740	0	0	0	212
Rabanera	0	241	0	15	0	278
Rasillo de Cameros (El)	2	872	0	7	0	201
Redal (El)	3	14	0	0	0	23
Ribafrecha	8	279	0	0	0	321
Rincón de Soto	31	29	0	0	0	40
Robres del Castillo	1	629	0	90	0	993
Rodezno	2	6	0	0	0	17
Sajazarra	0	155	0	6	0	76
San Asensio	35	38	0	1	0	83
San Millán de la Cogolla	10	1.907	0	6	0	651
San Millán de Yécora	2	131	0	0	0	35
San Román de Cameros	3	990	0	35	0	1.479
Santa Coloma	7	780	0	7	0	393
Santa Engracia del Jubera	10	1.850	0	10	0	985

..../.

**DISTRIBUCIÓN GENERAL DE LA TIERRA. TERRENO FORESTAL. AÑO 2011. (Hectáreas).**

	Monte maderable		Monte abierto		Monte leñoso	
	Regadío	Secano	Regadío	Secano	Regadío	Secano
Santa Eulalia Bajera	2	48	0	0	0	161
Santo Domingo de la Calzada	59	113	0	0	0	90
San Torcuato	0	63	0	1	0	6
Santurde de Rioja	52	695	0	0	0	128
Santurdejo	13	750	0	4	0	184
San Vicente de la Sonsierra	25	720	0	10	0	607
Sojuela	2	639	0	0	0	271
Sorzano	5	36	0	0	0	144
Sotés	0	407	0	0	0	184
Soto en Cameros	4	1.320	0	103	0	639
Terroba	1	112	0	20	0	187
Tirgo	27	3	0	0	0	23
Tobía	10	2.280	0	10	0	403
Tormantos	11	6	0	0	0	14
Torrecilla en Cameros	8	788	0	70	0	433
Torrecilla sobre Alesanco	0	0	0	0	0	6
Torre en Cameros	0	198	0	12	0	322
Torremontalbo	134	96	0	2	0	22
Treviana	0	31	0	0	0	78
Tricio	1	5	0	0	0	23
Tudelilla	0	16	0	0	0	65
Uruñuela	32	5	0	0	0	9
Valdemadera	0	160	0	20	0	360
Valgañón	7	1.850	0	23	0	262
Ventosa	0	117	0	7	0	114
Ventrosa	8	1.745	0	46	0	2.020
Viguera	32	1.403	0	50	0	647
Villalba de Rioja	0	156	0	3	0	89
Villalobar de Rioja	44	0	0	0	0	13
Villamediana de Iregua	39	5	0	0	0	131
Villanueva de Cameros	2	1.074	0	70	0	377
Villar de Arnedo (El)	1	159	0	0	0	54
Villar de Torre	0	350	0	1	0	55
Villarejo	0	272	0	1	0	33
Villarroya	0	283	0	50	0	150
Villarta-Quintana	1	1.270	0	12	0	167
Villavelayo	0	557	0	10	0	502
Villaverde de Rioja	10	86	0	7	0	93
Villoslada de Cameros	0	5.650	0	10	0	827
Viniegra de Abajo	5	1.150	0	15	0	1.738
Viniegra de Arriba	0	497	0	32	0	522
Zarratón	2	0	0	0	0	35
Zarzosa	0	516	0	10	0	628
Zorraquín	3	330	0	3	0	100

Fuente: Consejería de Agricultura, Ganadería y Medio Ambiente.

**DISTRIBUCIÓN GENERAL DE LA TIERRA. OTRAS SUPERFICIES. AÑO 2011. (Hectáreas).**

	Erial a pastos		Terreno improductivo		Superficie no agrícola		Ríos y lagos	
	Regadío	Secano	Regadío	Secano	Regadío	Secano	Regadío	Secano
LA RIOJA	0	57.992	0	5.946	0	20.508	0	8.188
Ábalos	0	80	0	17	0	74	0	10
Agoncillo	0	528	0	93	0	425	0	171
Aguilar del Río Alhama	0	2.127	0	87	0	140	0	92
Ajamil de Cameros	0	46	0	20	0	49	0	35
Albelda de Iregua	0	176	0	15	0	216	0	53
Alberite	0	82	0	15	0	135	0	57
Alcanadre	0	608	0	3	0	201	0	110
Aldeanueva de Ebro	0	608	0	68	0	276	0	106
Alesanco	0	8	0	8	0	111	0	6
Alesón	0	30	0	9	0	55	0	15
Alfaro	0	3.576	0	89	0	1.140	0	676
Almarza de Cameros	0	360	0	2	0	44	0	19
Anguciana	0	2	0	2	0	55	0	12
Anguiano	0	790	0	77	0	116	0	172
Arenzana de Abajo	0	43	0	2	0	45	0	13
Arenzana de Arriba	0	4	0	1	0	35	0	8
Arnedillo	0	1.996	0	310	0	69	0	79
Arnedo	0	1.260	0	100	0	544	0	269
Arrúbal	0	30	0	30	0	132	0	29
Ausejo	0	680	0	29	0	246	0	48
Autol	0	2.093	0	83	0	351	0	158
Azofra	0	2	0	0	0	71	0	8
Badarán	0	202	0	5	0	100	0	11
Bañares	0	21	0	9	0	128	0	20
Baños de Rioja	0	49	0	3	0	31	0	21
Baños de Río Tobía	0	65	0	5	0	187	0	37
Berceo	0	3	0	3	0	28	0	4
Bergasa	0	300	0	77	0	45	0	10
Bergasillas Bajera	0	186	0	29	0	10	0	9
Bezares	0	2	0	2	0	35	0	4
Bobadilla	0	12	0	3	0	35	0	13
Brieva de Cameros	0	690	0	210	0	41	0	66
Briñas	0	6	0	0	0	50	0	8
Briones	0	115	0	20	0	195	0	41
Cabezón de Cameros	0	19	0	2	0	20	0	2
Calahorra	0	424	0	100	0	926	0	665
Camprovín	0	38	0	5	0	70	0	5
Canales de la Sierra	0	770	0	280	0	103	0	15
Canillas de Río Tuerto	0		0	0	0	20	0	2
Cañas	0	8	0	3	0	31	0	6
Cárdenas	0	15	0	3	0	21	0	3
Casalarreina	0	3	0	3	0	126	0	16

./..

**DISTRIBUCIÓN GENERAL DE LA TIERRA. OTRAS SUPERFICIES. AÑO 2011. (Hectáreas).**

	Erial a pastos		Terreno improductivo		Superficie no agrícola		Ríos y lagos	
	Regadío	Secano	Regadío	Secano	Regadío	Secano	Regadío	Secano
Castañares de Rioja	0	9	0	7	0	79	0	46
Castroviejo	0	160	0	15	0	49	0	76
Cellorigo	0	126	0	2	0	43	0	8
Cenicero	0	90	0	4	0	246	0	42
Cervera del Río Alhama	0	6.719	0	500	0	415	0	231
Cidamón	0	2	0	1	0	27	0	8
Cihuri	0	25	0	1	0	55	0	16
Cirueña	0	23	0	1	0	102	0	7
Clavijo	0	97	0	19	0	76	0	6
Cordovín	0	15	0	1	0	34	0	6
Corera	0	32	0	10	0	42	0	10
Cornago	0	1.017	0	29	0	149	0	90
Corporales	0	25	0	4	0	34	0	8
Cuzcurrita de Río Tirón	0	230	0	10	0	123	0	15
Daroca de Rioja	0	71	0	9	0	26	0	16
Enciso	0	815	0	17	0	88	0	31
Entrena	0	118	0	8	0	135	0	21
Estollo	0	16	0	1	0	30	0	8
Ezcaray	0	1.261	0	21	0	277	0	120
Foncea	0	74	0	1	0	80	0	8
Fonzaleche	0	140	0	6	0	69	0	11
Fuenmayor	0	350	0	70	0	311	0	48
Galbárruli	0	161	0	4	0	56	0	13
Galilea	0	35	0	8	0	55	0	21
Gallinero de Cameros	0	140	0	20	0	13	0	2
Gimileo	0	14	0	0	0	38	0	6
Grañón	0	72	0	2	0	104	0	19
Grávalos	0	801	0	14	0	120	0	11
Haro	0	141	0	18	0	532	0	103
Herce	0	605	0	15	0	46	0	94
Herramélluri	0	8	0	0	0	33	0	8
Hervías	0	7	0	2	0	74	0	6
Hormilla	0	18	0	1	0	114	0	10
Hormilleja	0	20	0	0	0	45	0	12
Hornillos de Cameros	0	44	0	5	0	40	0	4
Hornos de Moncalvillo	0	45	0	1	0	28	0	9
Huércanos	0	12	0	2	0	116	0	24
Igea	0	2.002	0	18	0	53	0	82
Jalón de Cameros	0	24	0	1	0	23	0	4
Laguna de Cameros	0	55	0	6	0	50	0	52
Lagunilla del Jubera	0	400	0	19	0	89	0	51
Lardero	0	180	0	10	0	497	0	25
Ledesma de la Cogolla	0	21	0	2	0	40	0	2
Leiva	0	34	0	5	0	41	0	14

..../..



## DISTRIBUCIÓN GENERAL DE LA TIERRA. OTRAS SUPERFICIES. AÑO 2011. (Hectáreas).

	Erial a pastos		Terreno improductivo		Superficie no agrícola		Ríos y lagos	
	Regadío	Secano	Regadío	Secano	Regadío	Secano	Regadío	Secano
Leza de Río Leza	0	285	0	5	0	3	0	19
Logroño	0	713	0	38	0	2.344	0	165
Lumbreras	0	2.432	0	440	0	100	0	257
Manjarrés	0	5	0	2	0	50	0	10
Mansilla de la Sierra	0	1.010	0	720	0	46	0	808
Manzanares de Rioja	0	40	0	2	0	47	0	8
Matute	0	140	0	58	0	44	0	20
Medrano	0	30	0	1	0	38	0	8
Munilla	0	132	0	12	0	104	0	39
Murillo de Río Leza	0	388	0	10	0	148	0	106
Muro de Aguas	0	630	0	160	0	43	0	31
Muro en Cameros	0	30	0	16	0	30	0	8
Nájera	0	194	0	24	0	304	0	93
Nalda	0	170	0	21	0	192	0	75
Navajún	0	177	0	5	0	29	0	7
Navarrete	0	114	0	9	0	339	0	30
Nestares	0	150	0	12	0	23	0	13
Nieva de Cameros	0	750	0	3	0	103	0	11
Ocón	0	493	0	23	0	135	0	31
Ochánduri	0	28	0	15	0	37	0	13
Ojacastro	0	619	0	19	0	91	0	50
Ollauri	0	6	0	0	0	44	0	2
Ortigosa de Cameros	0	272	0	29	0	47	0	109
Pazuengos	0	75	0	15	0	38	0	12
Pedroso	0	28	0	1	0	33	0	10
Pinillos	0	146	0	70	0	13	0	1
Pradejón	0	642	0	50	0	233	0	70
Pradillo	0	60	0	32	0	23	0	7
Préjano	0	1.520	0	20	0	33	0	21
Quel	0	1.020	0	7	0	308	0	97
Rabanera	0	36	0	2	0	17	0	3
Rasillo de Cameros (El)	0	60	0	4	0	37	0	65
Redal (El)	0	40	0	1	0	51	0	6
Ribafrecha	0	508	0	20	0	87	0	53
Rincón de Soto	0	240	0	7	0	255	0	76
Robres del Castillo	0	528	0	8	0	40	0	19
Rodezno	0	6	0	1	0	80	0	4
Sajazarra	0	80	0	2	0	50	0	8
San Asensio	0	209	0	41	0	224	0	50
San Millán de la Cogolla	0	55	0	1	0	40	0	14
San Millán de Yécora	0	56	0	1	0	36	0	11
San Román de Cameros	0	80	0	10	0	60	0	4
Santa Coloma	0	56	0	2	0	61	0	32
Santa Engracia del Jubera	0	1.693	0	24	0	149	0	117

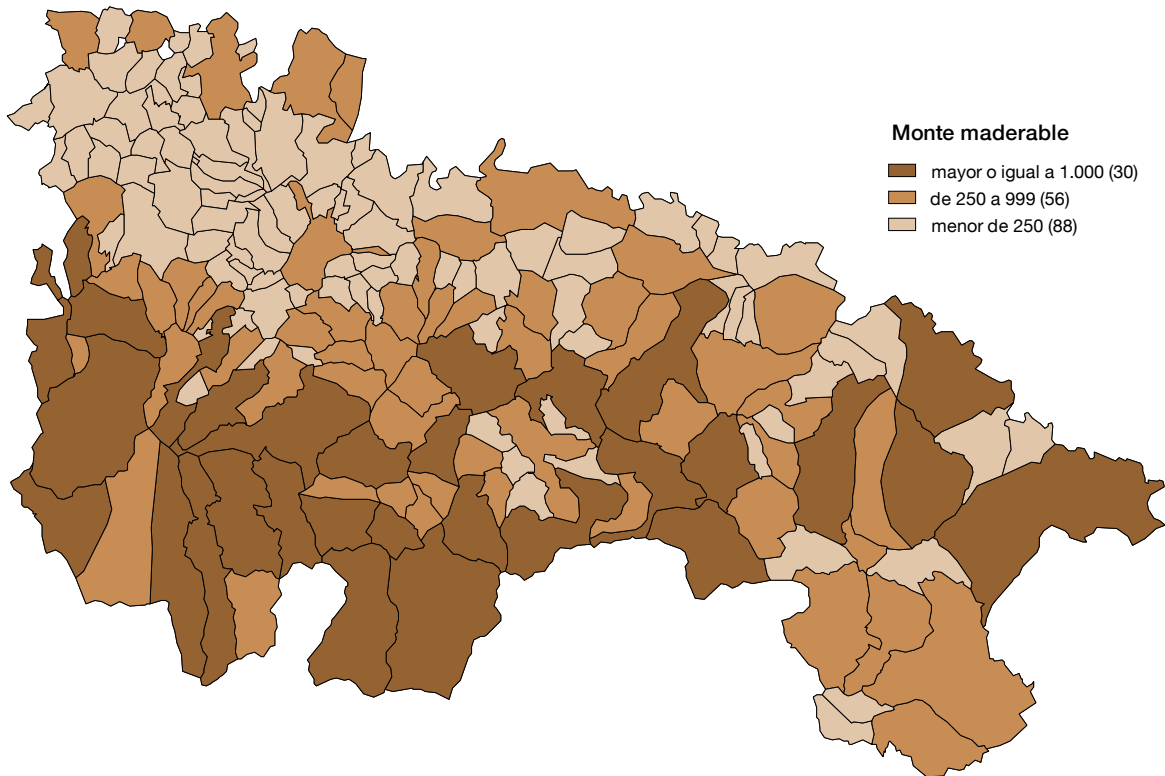
../..

## DISTRIBUCIÓN GENERAL DE LA TIERRA. OTRAS SUPERFICIES. AÑO 2011. (Hectáreas).

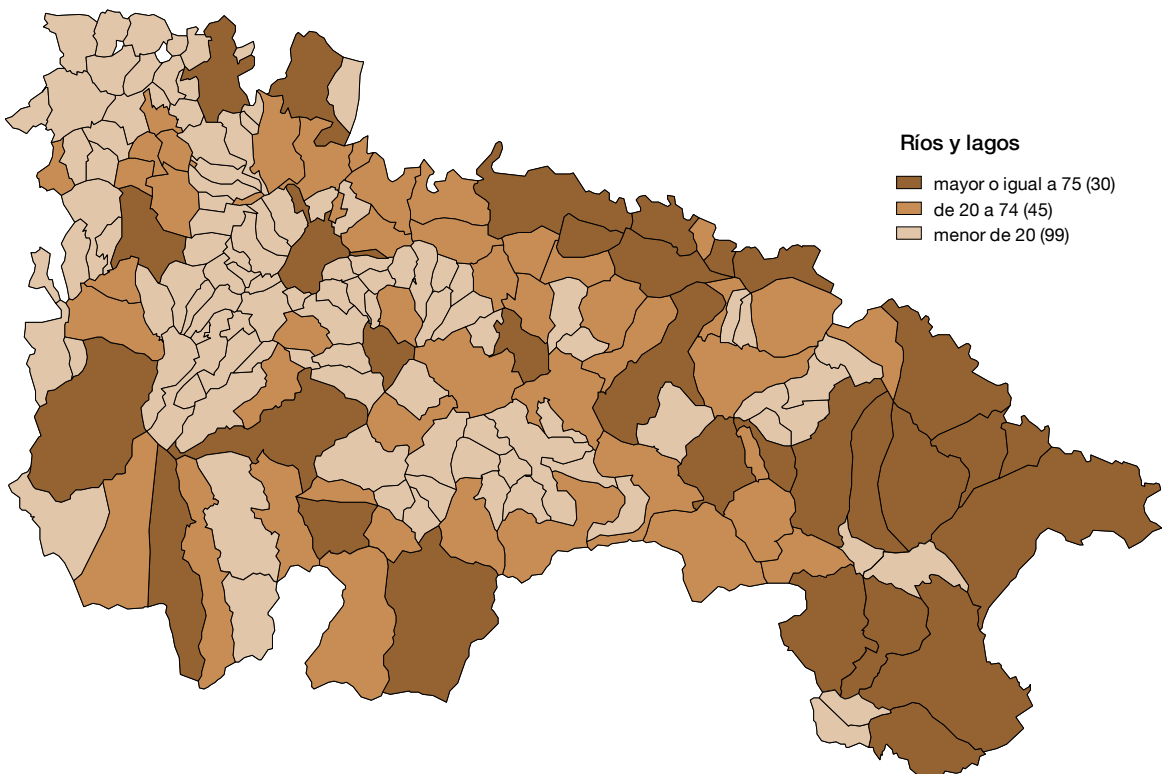
	Erial a pastos		Terreno improductivo		Superficie no agrícola		Ríos y lagos	
	Regadío	Secano	Regadío	Secano	Regadío	Secano	Regadío	Secano
Santa Eulalia Bajera	0	328	0	8	0	11	0	35
Santo Domingo de la Calzada	0	128	0	100	0	336	0	108
San Torcuato	0	1	0	3	0	39	0	2
Santurde de Rioja	0	67	0	8	0	50	0	39
Santurdejo	0	85	0	1	0	38	0	16
San Vicente de la Sonsierra	0	575	0	4	0	256	0	86
Sojuela	0	110	0	3	0	95	0	14
Sorzano	0	135	0	10	0	44	0	11
Sotés	0	94	0	10	0	56	0	14
Soto en Cameros	0	627	0	25	0	73	0	35
Terroba	0	81	0	4	0	22	0	18
Tirgo	0	33	0	3	0	70	0	40
Tobía	0	340	0	50	0	18	0	10
Tormantos	0	25	0	10	0	41	0	40
Torrecilla en Cameros	0	650	0	34	0	72	0	47
Torrecilla sobre Alesanco	0	1	0	0	0	17	0	3
Torre en Cameros	0	15	0	2	0	14	0	4
Torremontalbo	0	10	0	1	0	27	0	45
Treviana	0	282	0	2	0	131	0	14
Tricio	0	8	0	1	0	57	0	13
Tudelilla	0	125	0	10	0	81	0	10
Uruñuela	0	2	0	1	0	74	0	12
Valdemadera	0	257	0	6	0	34	0	6
Valgañón	0	210	0	8	0	94	0	13
Ventosa	0	81	0	1	0	47	0	5
Ventrosa	0	480	0	100	0	53	0	17
Viguera	0	300	0	106	0	95	0	46
Villalba de Rioja	0	93	0	1	0	42	0	5
Villalobar de Rioja	0	6	0	2	0	47	0	57
Villamediana de Iregua	0	226	0	15	0	211	0	115
Villanueva de Cameros	0	100	0	110	0	24	0	20
Villar de Arnedo (El)	0	277	0	4	0	83	0	17
Villar de Torre	0	10	0	2	0	50	0	12
Villarejo	0	7	0	1	0	20	0	5
Villarroya	0	223	0	3	0	51	0	5
Villarta-Quintana	0	71	0	9	0	55	0	15
Villavelayo	0	197	0	130	0	28	0	45
Villaverde de Rioja	0	10	0	1	0	19	0	2
Villoslada de Cameros	0	743	0	230	0	77	0	29
Viniegra de Abajo	0	430	0	170	0	36	0	25
Viniegra de Arriba	0	98	0	96	0	27	0	7
Zarratón	0	36	0	1	0	75	0	17
Zarzosa	0	121	0	3	0	40	0	6
Zorraquín	0	37	0	2	0	40	0	2

Fuente: Consejería de Agricultura, Ganadería y Medio Ambiente.

## MONTE MADERABLE. AÑO 2011 (Hectáreas)



## RÍOS Y LAGOS. AÑO 2011 (Hectáreas)



## DISTRIBUCIÓN DE LOS PRINCIPALES CULTIVOS HERBÁCEOS. AÑO 2011. (Hectáreas).

	Cebada		Trigo	
	Regadío	Secano	Regadío	Secano
LA RIOJA	2.179	11.583	7.078	29.511
Ábalos	0	28	2	58
Agoncillo	71	174	118	261
Aguilar del Río Alhama	6	80	6	98
Ajamil de Cameros	0	0	0	0
Albelda de Iregua	31	82	44	103
Alberite	147	260	157	85
Alcanadre	10	109	5	88
Aldeanueva de Ebro	4	39	16	9
Alesanco	20	47	379	262
Alesón	26	43	21	36
Alfaro	246	684	230	32
Almarza de Cameros	0	0	0	0
Anguciana	3	14	65	85
Anguiano	0	23	0	0
Arenzana de Abajo	4	9	11	18
Arenzana de Arriba	0	29	21	41
Arnedillo	0	0	0	0
Arnedo	18	45	3	7
Arrúbal	21	28	39	3
Ausejo	101	441	44	270
Autol	7	36	0	11
Azofra	44	89	148	182
Badarán	26	372	29	234
Bañares	44	222	308	1.187
Baños de Rioja	8	19	94	379
Baños de Río Tobía	54	182	5	3
Berceo	1	46	24	321
Bergasa	0	21	0	17
Bergasillas Bajera	0	0	0	0
Bezares	6	52	17	86
Bobadilla	10	17	6	27
Brieva de Cameros	0	0	0	0
Briñas	0	2	0	3
Briones	6	295	16	980
Cabezón de Cameros	0	0	0	0
Calahorra	43	20	149	10
Camprovín	10	35	15	31
Canales de la Sierra	0	0	0	0
Canillas de Río Tuerto	0	13	4	177
Cañas	1	57	23	390
Cárdenas	2	22	6	40
Casalarreina	26	29	76	196

../..

## DISTRIBUCIÓN DE LOS PRINCIPALES CULTIVOS HERBÁCEOS. AÑO 2011. (Hectáreas).

	Cebada		Trigo	
	Regadío	Secano	Regadío	Secano
Castañares de Rioja	52	10	308	153
Castroviejo	0	0	0	0
Cellarigo	0	131	0	473
Cenicero	1	0	4	32
Cervera del Río Alhama	30	285	33	124
Cidamón	9	32	432	308
Cihuri	2	44	29	267
Cirueña	0	88	0	655
Clavijo	0	197	0	232
Cordovín	4	35	8	51
Corera	38	111	23	49
Cornago	3	5	0	0
Corporales	0	89	0	408
Cuzcurrita de Río Tirón	7	96	27	487
Daroca de Rioja	0	2	0	5
Enciso	0	0	0	0
Entrena	24	40	50	38
Estollo	1	96	22	381
Ezcaray	0	0	0	0
Foncea	0	45	1	824
Fonzaleche	0	100	1	677
Fuenmayor	2	0	33	57
Galbárruli	0	64	0	404
Galilea	9	105	4	84
Gallinero de Cameros	0	0	0	0
Gimileo	1	9	27	87
Grañón	0	199	1	1.807
Grávalos	0	257	0	16
Haro	11	75	154	479
Herce	0	0	0	0
Herramélluri	0	49	28	713
Hervías	0	323	1	674
Hormilla	61	10	540	59
Hormilleja	18	28	27	110
Hornillos de Cameros	0	0	0	0
Hornos de Moncalvillo	5	23	0	1
Huércanos	32	23	94	75
Igea	4	19	0	0
Jalón de Cameros	0	0	0	0
Laguna de Cameros	0	0	0	0
Lagunilla del Jubera	6	138	4	145
Lardero	52	53	48	23
Ledesma de la Cogolla	0	0	0	0
Leiva	0	29	37	789

../..

## DISTRIBUCIÓN DE LOS PRINCIPALES CULTIVOS HERBÁCEOS. AÑO 2011. (Hectáreas).

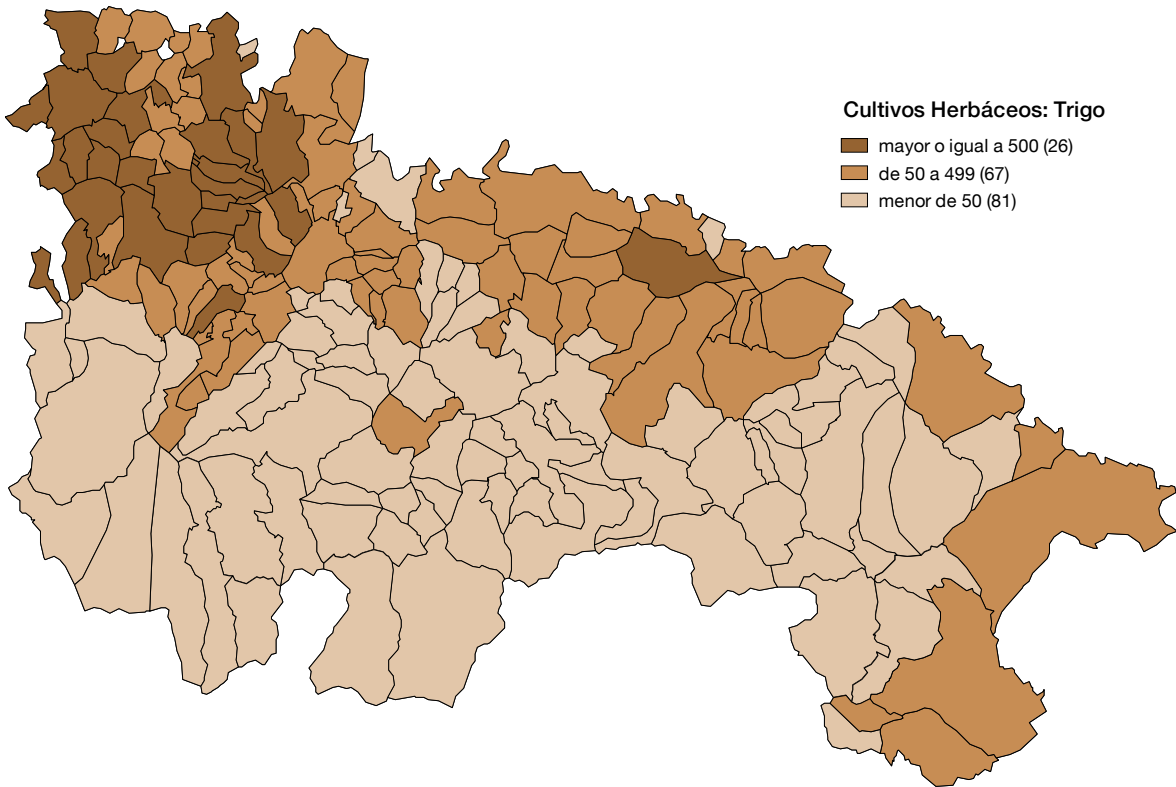
	Cebada		Trigo	
	Regadío	Secano	Regadío	Secano
Leza de Río Leza	0	0	0	0
Logroño	71	221	129	58
Lumbreras	0	0	0	0
Manjarrés	9	37	28	76
Mansilla de la Sierra	0	0	0	0
Manzanares de Rioja	2	42	51	396
Matute	0	452	0	5
Medrano	0	2	3	6
Munilla	0	0	0	0
Murillo de Río Leza	37	548	52	488
Muro de Aguas	0	56	0	32
Muro en Cameros	0	0	0	0
Nájera	59	66	306	125
Nalda	5	26	5	9
Navajún	0	24	0	3
Navarrete	24	18	116	24
Nestares	1	4	0	3
Nieva de Cameros	0	0	0	0
Ocón	8	162	12	326
Ochánduri	7	34	260	448
Ojacastro	4	1	2	2
Ollauri	1	4	17	47
Ortigosa de Cameros	0	0	0	0
Pazuengos	0	0	0	0
Pedroso	6	10	0	0
Pinillos	0	0	0	0
Pradejón	24	155	9	2
Pradillo	0	0	0	0
Préjano	0	0	0	0
Quel	2	36	0	29
Rabanera	0	0	0	0
Rasillo de Cameros (El)	0	0	0	0
Redal (El)	2	62	1	74
Ribafrecha	19	567	2	243
Rincón de Soto	7	6	72	2
Robres del Castillo	0	2	0	0
Rodezno	2	25	44	484
Sajazarra	0	60	1	430
San Asensio	2	24	11	199
San Millán de la Cogolla	1	21	16	389
San Millán de Yécora	0	42	0	613
San Román de Cameros	0	0	0	0
Santa Coloma	24	59	72	80
Santa Engracia del Jubera	1	568	1	355

../..

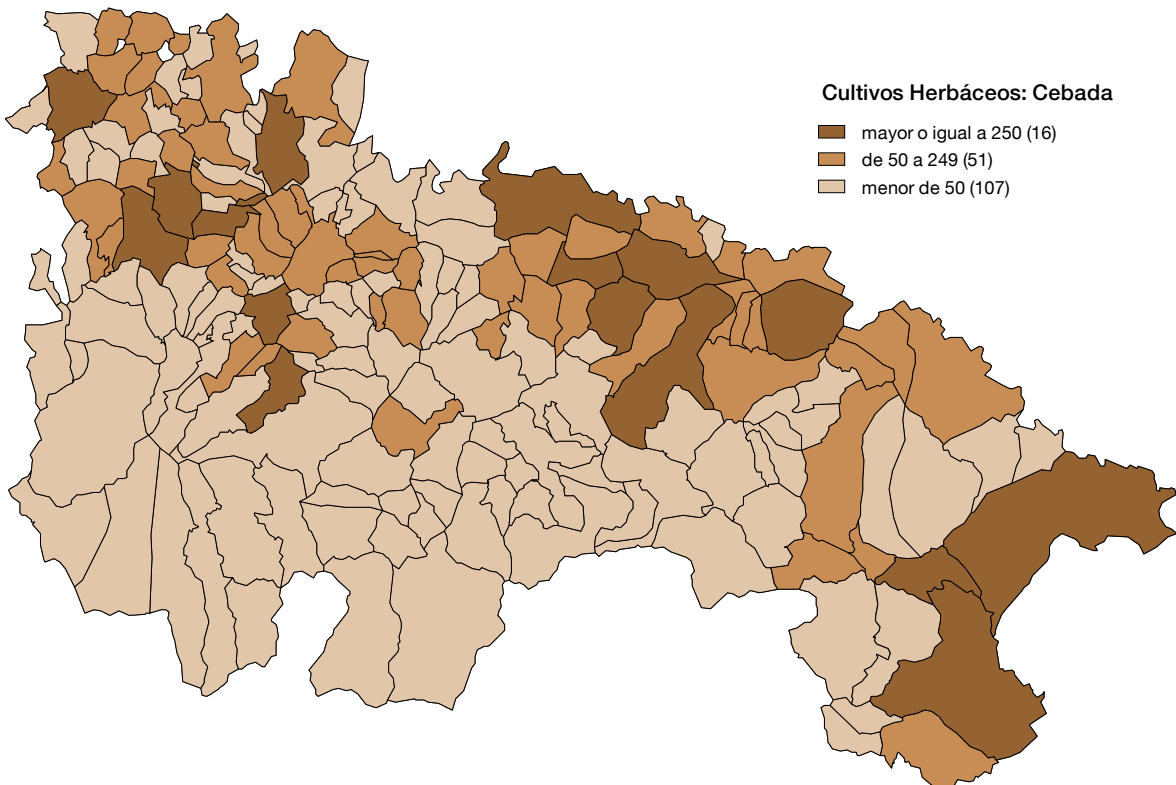
## DISTRIBUCIÓN DE LOS PRINCIPALES CULTIVOS HERBÁCEOS. AÑO 2011. (Hectáreas).

	Cebada		Trigo	
	Regadío	Secano	Regadío	Secano
Santa Eulalia Bajera	0	0	0	0
Santo Domingo de la Calzada	90	219	404	1.519
San Torcuato	1	100	130	373
Santurde de Rioja	25	4	170	64
Santurdejo	10	9	115	113
San Vicente de la Sonsierra	0	63	0	130
Sojuela	4	26	8	19
Sorzano	84	122	23	43
Sotés	1	23	1	47
Soto en Cameros	0	0	0	0
Terroba	0	0	0	0
Tirgo	30	16	184	78
Tobía	0	0	0	0
Tormantos	0	67	1	695
Torrecilla en Cameros	1	50	0	66
Torrecilla sobre Alesanco	0	22	0	171
Torre en Cameros	0	0	0	0
Torremontalbo	7	0	25	15
Treviana	0	308	1	2.147
Tricio	86	29	91	18
Tudelilla	0	45	0	1
Uruñuela	10	4	87	5
Valdemadera	0	10	0	66
Valgañón	0	0	0	0
Ventosa	0	66	0	97
Ventrosa	0	0	0	0
Viguera	0	5	0	1
Villalba de Rioja	0	23	0	75
Villalobar de Rioja	4	65	69	582
Villamediana de Iregua	111	34	174	25
Villanueva de Cameros	0	0	0	0
Villar de Arnedo (El)	2	152	0	0
Villar de Torre	4	25	68	455
Villarejo	2	5	43	188
Villarroya	0	85	0	0
Villarta-Quintana	7	28	113	483
Villavelayo	0	0	0	0
Villaverde de Rioja	2	105	0	12
Villoslada de Cameros	0	0	0	0
Viniegra de Abajo	0	0	0	0
Viniegra de Arriba	0	0	0	0
Zarratón	12	65	144	658
Zarzosa	0	0	0	0
Zorraquín	0	0	0	0

TRIGO. AÑO 2011 (Hectáreas)



CEBADA. AÑO 2011 (Hectáreas)





## DISTRIBUCIÓN DE LOS PRINCIPALES CULTIVOS LEÑOSOS. AÑO 2011. (Hectáreas).

	Almendros		Olivar		Vid	
	Regadío	Secano	Regadío	Secano	Regadío	Secano
LA RIOJA	529	9.051	2.707	2.867	12.271	32.073
Ábalos	0	1	0	2	33	673
Agoncillo	15	51	56	27	48	134
Aguilar del Río Alhama	9	103	7	10	7	40
Ajamil de Cameros	0	0	0	0	0	0
Albelda de Iregua	0	10	18	7	38	128
Alberite	11	15	25	14	68	200
Alcanadre	1	103	11	111	111	468
Aldeanueva de Ebro	39	20	63	4	1.244	232
Alesanco	0	1	2	0	67	475
Alesón	0	1	1	1	41	200
Alfaro	56	258	448	22	977	3.082
Almarza de Cameros	0	0	0	0	0	0
Anguciana	0	1	1	0	16	40
Anguiano	0	1	2	3	0	0
Arenzana de Abajo	0	3	2	3	68	256
Arenzana de Arriba	0	0	0	1	24	175
Arnedillo	2	63	2	61	0	2
Arnedo	50	1.753	63	357	84	333
Arrúbal	2	3	9	2	0	5
Ausejo	1	191	59	112	442	1.177
Autol	14	715	86	137	389	702
Azofra	0	3	5	1	200	238
Badarán	0	30	1	7	136	360
Bañares	0	0	3	1	9	95
Baños de Rioja	0	0	3	0	15	67
Baños de Río Tobía	0	2	3	1	71	129
Berceo	0	0	1	0	0	13
Bergasa	0	330	4	51	41	322
Bergasillas Bajera	0	59	0	6	0	8
Bezares	0	0	0	0	0	4
Bobadilla	0	1	1	1	8	16
Brieva de Cameros	0	0	0	0	0	0
Briñas	0	0	0	1	27	77
Briones	0	15	6	3	392	984
Cabezón de Cameros	0	0	0	0	0	0
Calahorra	77	110	452	19	439	400
Camprovín	0	4	0	3	29	148
Canales de la Sierra	0	0	0	0	0	0
Canillas de Río Tuerto	0	0	0	1	16	103
Cañas	0	0	4	0	13	105
Cárdenas	0	2	1	0	25	136
Casalarreina	0	8	1	0	17	54

../..

## DISTRIBUCIÓN DE LOS PRINCIPALES CULTIVOS LEÑOSOS. AÑO 2011. (Hectáreas).

	Almendros		Olivar		Vid	
	Regadío	Secano	Regadío	Secano	Regadío	Secano
Castañares de Rioja	0	0	0	0	0	19
Castroviejo	0	0	0	0	0	0
Cellorigo	0	0	0	5	0	44
Cenicero	0	7	6	6	570	1.549
Cervera del Río Alhama	32	1.361	92	191	91	315
Cidamón	0	0	8	0	0	60
Cihuri	0	0	0	1	64	290
Cirueña	0	0	0	1	0	30
Clavijo	1	28	19	37	80	98
Cordován	0	8	0	0	9	129
Corera	4	35	17	57	74	113
Cornago	9	316	37	45	0	16
Corporales	0	0	0	0	0	0
Cuzcurrita de Río Tirón	0	0	1	0	50	541
Daroca de Rioja	0	0	0	1	0	13
Enciso	0	0	0	1	0	0
Entrena	2	8	16	20	260	477
Estollo	0	0	0	0	0	0
Ezcaray	0	0	0	0	0	0
Foncea	0	0	0	0	0	15
Fonzaleche	0	1	0	2	26	284
Fuenmayor	0	10	34	12	885	755
Galbárruli	0	2	0	0	3	131
Galilea	6	26	93	29	112	82
Gallinero de Cameros	0	0	0	0	0	0
Gimileo	0	0	2	1	35	68
Grañón	0	0	0	5	0	0
Grávalos	1	416	8	34	11	48
Haro	0	2	8	1	364	820
Herce	4	186	6	77	30	56
Herramélluri	0	0	0	1	0	10
Hervías	0	0	1	10	0	41
Hormilla	0	3	14	2	89	236
Hormilleja	0	2	2	5	85	137
Hornillos de Cameros	0	0	0	0	0	0
Hornos de Moncalvillo	0	3	1	4	17	164
Huércanos	0	3	7	12	429	853
Igea	44	336	53	135	15	107
Jalón de Cameros	0	0	0	0	0	0
Laguna de Cameros	0	0	0	0	0	0
Lagunilla del Jubera	6	108	8	76	42	97
Lardero	4	6	44	22	62	13
Ledesma de la Cogolla	0	0	0	0	0	0
Leiva	0	2	0	0	0	30

..../..

## DISTRIBUCIÓN DE LOS PRINCIPALES CULTIVOS LEÑOSOS. AÑO 2011. (Hectáreas).

	Almendros		Olivar		Vid	
	Regadío	Secano	Regadío	Secano	Regadío	Secano
Leza de Río Leza	1	14	6	26	0	10
Logroño	8	38	43	44	404	729
Lumbreras	0	0	0	0	0	0
Manjarrés	0	0	1	0	16	183
Mansilla de la Sierra	0	0	0	0	0	0
Manzanares de Rioja	0	0	0	0	0	0
Matute	0	1	3	0	0	8
Medrano	0	4	4	14	83	233
Munilla	0	1	0	0	0	0
Murillo de Río Leza	14	126	72	91	226	571
Muro de Aguas	0	35	1	7	0	0
Muro en Cameros	0	0	0	0	0	0
Nájera	0	2	6	6	262	832
Nalda	1	17	11	17	48	103
Navajún	0	1	0	0	0	0
Navarrete	2	17	19	22	536	582
Nestares	0	0	0	0	0	0
Nieva de Cameros	0	0	0	0	0	0
Ocón	1	162	35	49	91	456
Ochánduri	0	1	13	2	0	34
Ojacastro	0	0	0	0	0	0
Ollauri	0	0	2	0	18	67
Ortigosa de Cameros	0	0	0	0	0	0
Pazuengos	0	0	0	0	0	0
Pedroso	0	3	0	1	0	0
Pinillos	0	0	0	0	0	0
Pradejón	5	76	100	81	130	136
Pradillo	0	0	0	0	0	0
Préjano	4	154	20	84	0	13
Quel	84	832	363	106	199	394
Rabanera	0	0	0	0	0	0
Rasillo de Cameros (El)	0	0	0	0	0	0
Redal (El)	4	38	25	27	88	167
Ribafrecha	1	94	14	76	108	322
Rincón de Soto	5	5	16	2	147	66
Robres del Castillo	0	0	0	1	0	0
Rodezno	0	0	2	0	83	388
Sajazarra	0	1	0	4	10	320
San Asensio	0	8	6	17	360	1.559
San Millán de la Cogolla	0	0	1	0	0	0
San Millán de Yécora	0	1	0	1	0	10
San Román de Cameros	0	0	0	0	0	0
Santa Coloma	0	0	0	0	0	8
Santa Engracia del Jubera	3	209	8	76	38	255

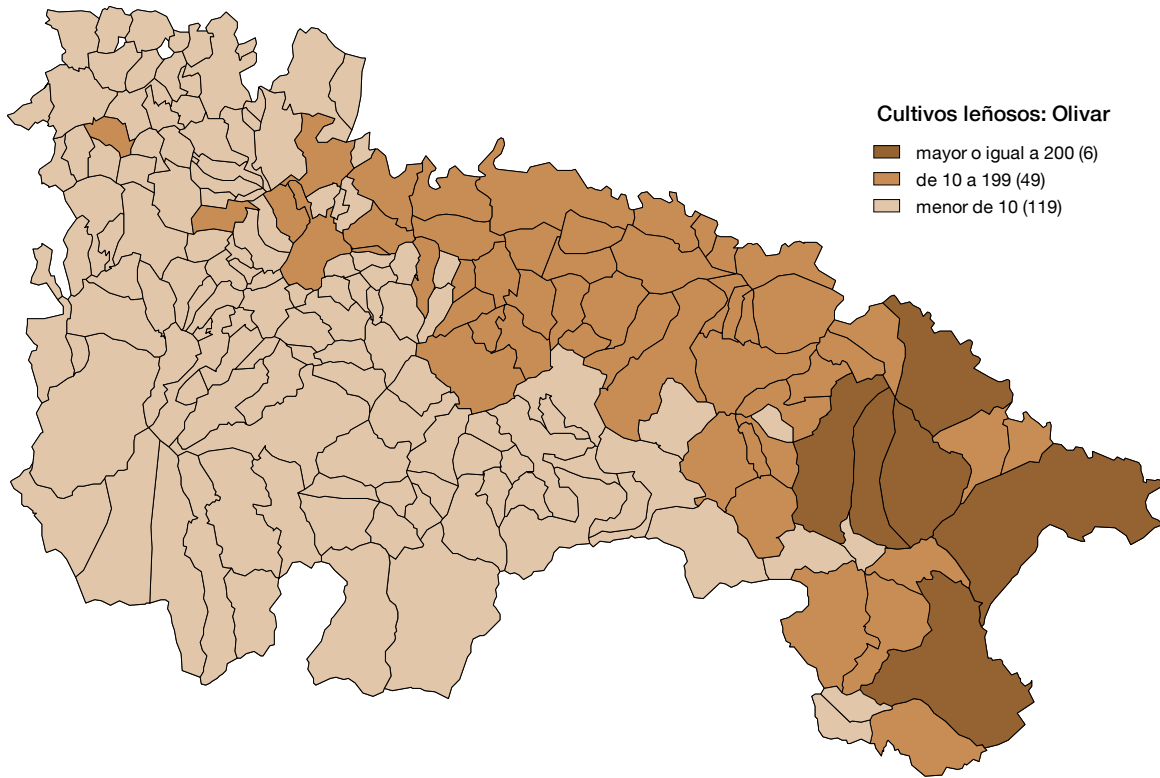
../..

## DISTRIBUCIÓN DE LOS PRINCIPALES CULTIVOS LEÑOSOS. AÑO 2011. (Hectáreas).

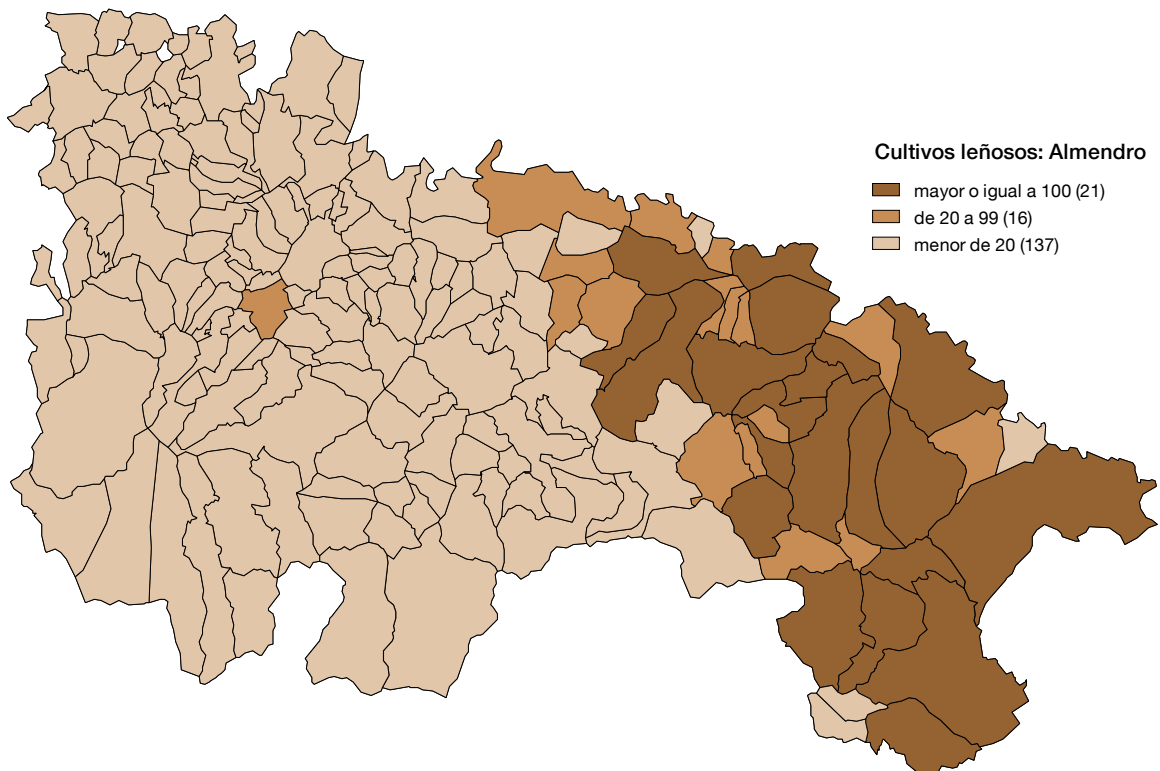
	Almendros		Olivar		Vid	
	Regadío	Secano	Regadío	Secano	Regadío	Secano
Santa Eulalia Bajera	0	28	4	35	0	11
Santo Domingo de la Calzada	0	0	2	0	0	0
San Torcuato	0	0	0	0	0	15
Santurde de Rioja	0	0	0	0	0	0
Santurdejo	0	0	0	0	0	0
San Vicente de la Sonsierra	0	3	2	3	102	1.744
Sojuela	0	2	6	7	33	97
Sorzano	1	8	13	8	18	62
Sotés	0	2	2	8	18	270
Soto en Cameros	0	0	0	1	0	0
Terroba	0	0	0	0	0	0
Tirgo	0	0	1	0	40	117
Tobía	0	0	0	0	0	0
Tormantos	0	0	0	0	0	26
Torrecilla en Cameros	0	0	0	0	0	0
Torrecilla sobre Alesanco	0	0	2	0	15	151
Torre en Cameros	0	0	0	0	0	0
Torremontalbo	0	0	0	1	53	328
Treviana	0	5	5	1	0	129
Tricio	0	3	5	1	55	114
Tudelilla	3	225	6	103	95	670
Uruñuela	0	2	7	2	198	496
Valdemadera	0	1	1	0	0	0
Valgañón	0	0	0	0	0	0
Ventosa	0	1	1	2	8	209
Ventrosa	0	0	0	0	0	0
Viguera	0	1	4	11	0	3
Villalba de Rioja	0	1	0	1	33	299
Villalobar de Rioja	0	0	0	8	0	0
Villamediana de Iregua	1	16	28	35	139	210
Villanueva de Cameros	0	0	0	0	0	0
Villar de Arnedo (El)	1	151	21	121	48	245
Villar de Torre	0	0	4	0	0	38
Villarejo	0	0	0	0	0	0
Villarroya	0	36	0	2	0	3
Villarta-Quintana	0	0	0	0	0	0
Villavelayo	0	0	0	0	0	0
Villaverde de Rioja	0	0	0	0	0	0
Villoslada de Cameros	0	0	0	0	0	0
Viniegra de Abajo	0	0	0	0	0	0
Viniegra de Arriba	0	0	0	0	0	0
Zarratón	0	0	5	1	71	168
Zarzosa	0	0	0	0	0	0
Zorraquín	0	0	0	0	0	0

Fuente: Consejería de Agricultura, Ganadería y Medio Ambiente.

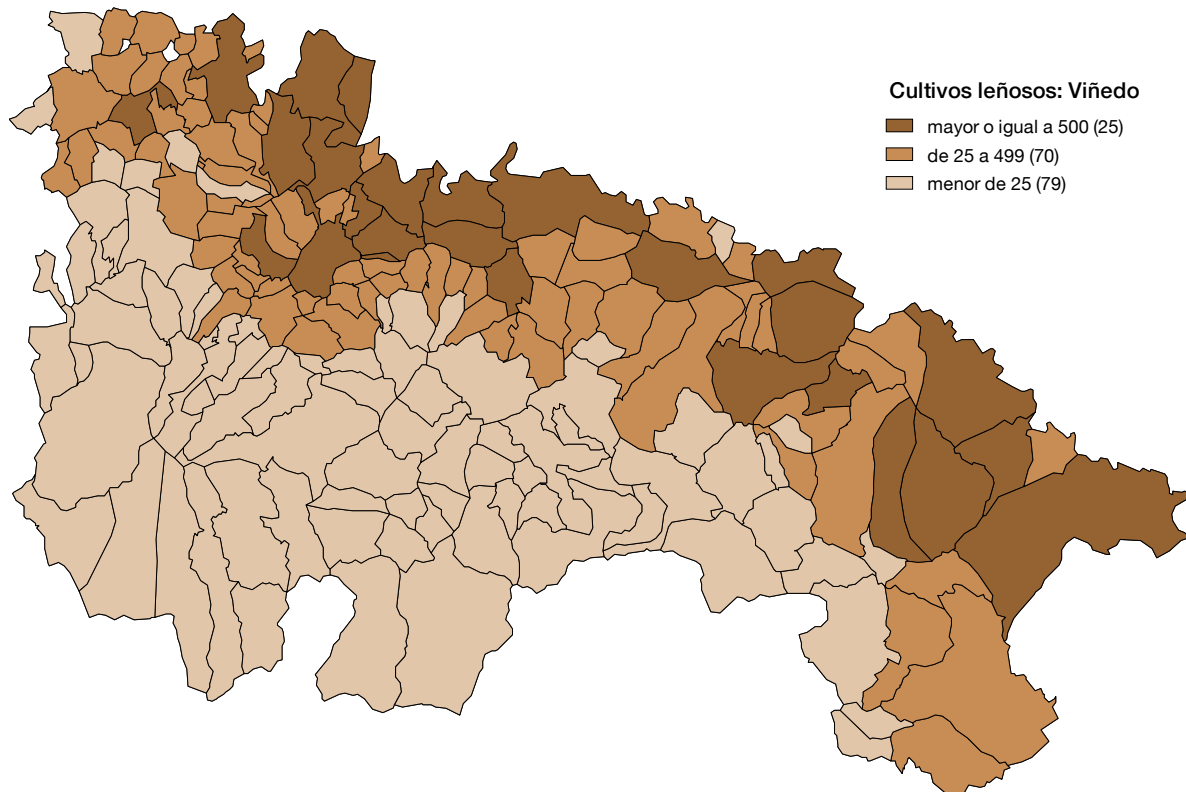
## OLIVAR. AÑO 2011 (Hectáreas)



## ALMENDROS. AÑO 2011 (Hectáreas)



VIÑEDO. AÑO 2011 (Hectáreas)



## CENSO GANADERO. AÑO 2011.

	Cerdas	Ovino	Porcino		Vacas	
			de cebo	de carne	de cebo	de leche
LA RIOJA	5.138	103.373	89.895	16.236	13.286	1.766
Ábalos	0	184	0	0	0	0
Agoncillo	0	317	2	0	0	0
Aguilar del Río Alhama	0	493	0	0	1.181	0
Ajamil de Cameros	0	0	0	343	0	0
Albelda de Iregua	372	47	1.754	0	1.452	0
Alberite	0	1.079	3	6	104	121
Alcanadre	0	708	0	0	0	0
Aldeanueva de Ebro	0	1.528	5.655	0	3.179	40
Alesanco	957	0	4.760	0	0	0
Alesón	0	201	0	0	0	0
Alfaro	1.098	3.004	14.263	224	822	549
Almarza de Cameros	0	525	0	125	0	0
Anguciana	0	0	0	0	25	0
Anguiano	0	2.468	800	330	10	0
Arenzana de Abajo	0	0	722	0	0	0
Arenzana de Arriba	0	0	0	0	0	0
Arnedillo	0	3.508	0	51	0	0
Arnedo	0	1.730	0	0	17	73
Arrúbal	0	136	0	0	0	0
Ausejo	11	1.261	3.824	0	0	0
Autol	0	2.699	2	60	97	0
Azofra	0	0	0	0	0	0
Badarán	0	544	0	0	0	0
Bañares	0	577	4	0	0	0
Baños de Rioja	61	0	1	0	0	0
Baños de Río Tobía	287	444	802	0	12	70
Berceo	0	0	0	0	0	0
Bergasa	0	729	0	0	0	0
Bergasillas Bajera	0	0	0	0	0	0
Bezares	0	0	0	0	0	0
Bobadilla	0	0	0	0	0	0
Brieva de Cameros	0	1.306	0	316	0	0
Briñas	0	0	0	0	0	0
Briones	0	1.205	0	0	0	0
Cabezón de Cameros	0	0	0	256	10	0
Calahorra	2	4.496	4.356	107	109	451
Camprovín	0	0	0	0	0	0
Canales de la Sierra	0	1.562	0	204	15	0
Canillas de Río Tuerto	0	0	0	0	0	0
Cañas	0	37	0	21	0	3
Cárdenas	4	0	5	0	0	0
Casalarreina	0	0	0	0	0	0

../..

## CENSO GANADERO. AÑO 2011 (Continuación).

	Cerdas	Ovino	Porcino		Vacas	
			de cebo	de carne	de cebo	de leche
Castañares de Rioja	216	427	832	0	0	0
Castroviejo	0	468	0	454	149	0
Cellorigo	0	0	0	0	0	0
Cenicero	0	0	0	0	167	0
Cervera del Río Alhama	0	7.013	12.350	0	71	1
Cidamón	0	0	0	0	0	0
Cihuri	0	649	0	0	0	0
Cirueña	0	0	0	0	0	0
Clavijo	2	280	0	105	15	0
Cordovín	0	0	0	0	0	0
Corera	0	0	0	0	0	0
Cornago	0	3.912	4.510	0	0	0
Corporales	0	250	0	0	0	0
Cuzcurrita de Río Tirón	0	392	0	0	0	0
Daroca de Rioja	0	17	0	248	32	0
Enciso	0	305	0	419	0	0
Entrena	0	827	0	0	36	69
Estollo	0	0	0	0	0	0
Ezcaray	0	426	0	1.297	104	0
Foncea	0	247	0	0	0	0
Fonzaleche	0	390	0	0	0	0
Fuenmayor	0	0	0	0	0	0
Galbárruli	0	30	0	0	48	0
Galilea	0	668	0	0	0	0
Gallinero de Cameros	0	0	0	60	3	0
Gimileo	0	0	0	0	0	0
Grañón	0	325	696	0	0	0
Grávalos	0	927	2.585	0	0	0
Haro	97	640	263	0	0	0
Herce	0	1.963	0	0	0	0
Herramélluri	0	0	0	0	0	0
Hervías	0	0	0	0	0	0
Hormilla	0	1.197	0	0	178	0
Hormilleja	0	230	0	0	0	0
Hornillos de Cameros	0	0	0	89	3	0
Hornos de Moncalvillo	0	23	2.228	0	469	0
Huércanos	0	885	700	0	301	0
Igea	3	3.222	8.268	8	5	0
Jalón de Cameros	9	995	19	177	36	0
Laguna de Cameros	0	137	5	475	35	0
Lagunilla del Jubera	0	538	3	188	1	0
Lardero	0	160	4	183	70	0
Ledesma de la Cogolla	0	408	0	124	0	0
Leiva	0	0	0	0	0	0

../..



## CENSO GANADERO. AÑO 2011 (Continuación).

	Cerdas	Ovino	Porcino		Vacas	
			de cebo	de carne	de cebo	de leche
Leza de Río Leza	0	21	0	225	17	0
Logroño	180	151	1.105	6	720	379
Lumbreras	0	1.136	0	976	72	0
Manjarrés	200	0	3.910	0	0	0
Mansilla de la Sierra	0	2.046	0	36	1	0
Manzanares de Rioja	0	0	0	0	0	0
Matute	0	642	0	0	0	0
Medrano	0	0	0	0	0	0
Munilla	0	0	0	381	7	0
Murillo de Río Leza	0	1.058	13	0	199	0
Muro de Aguas	0	3.727	0	0	0	0
Muro en Cameros	0	703	0	393	52	0
Nájera	0	1.344	0	0	0	0
Nalda	12	865	2	0	4	1
Navajún	0	224	0	0	0	0
Navarrete	0	207	6	0	1.024	0
Nestares	0	0	0	272	13	0
Nieva de Cameros	6	394	7	432	41	0
Ocón	0	422	280	0	0	0
Ochánduri	0	206	0	0	249	0
Ojacastro	0	584	2	370	58	0
Ollauri	0	0	0	0	0	0
Ortigosa de Cameros	0	1.016	0	237	94	0
Pazuengos	0	0	0	272	59	0
Pedroso	0	1.057	0	195	22	0
Pinillos	0	423	0	57	4	0
Pradejón	278	0	5.513	0	12	0
Pradillo	0	0	0	0	0	0
Préjano	0	2.229	0	0	0	0
Quel	0	479	2.540	0	0	0
Rabanera	0	232	0	221	15	0
Rasillo de Cameros (El)	0	0	0	0	0	0
Redal (El)	0	294	0	0	0	0
Ribafrecha	13	1.265	12	0	120	0
Rincón de Soto	0	678	1.302	0	1	0
Robres del Castillo	0	379	0	185	18	0
Rodezno	0	0	0	0	0	0
Sajazarra	0	0	0	0	0	0
San Asensio	2	319	0	20	4	7
San Millán de la Cogolla	0	445	0	363	16	0
San Millán de Yécora	0	0	18	0	0	0
San Román de Cameros	0	716	0	528	9	0
Santa Coloma	403	36	1.968	266	37	0
Santa Engracia del Jubera	0	3.382	7	576	28	0

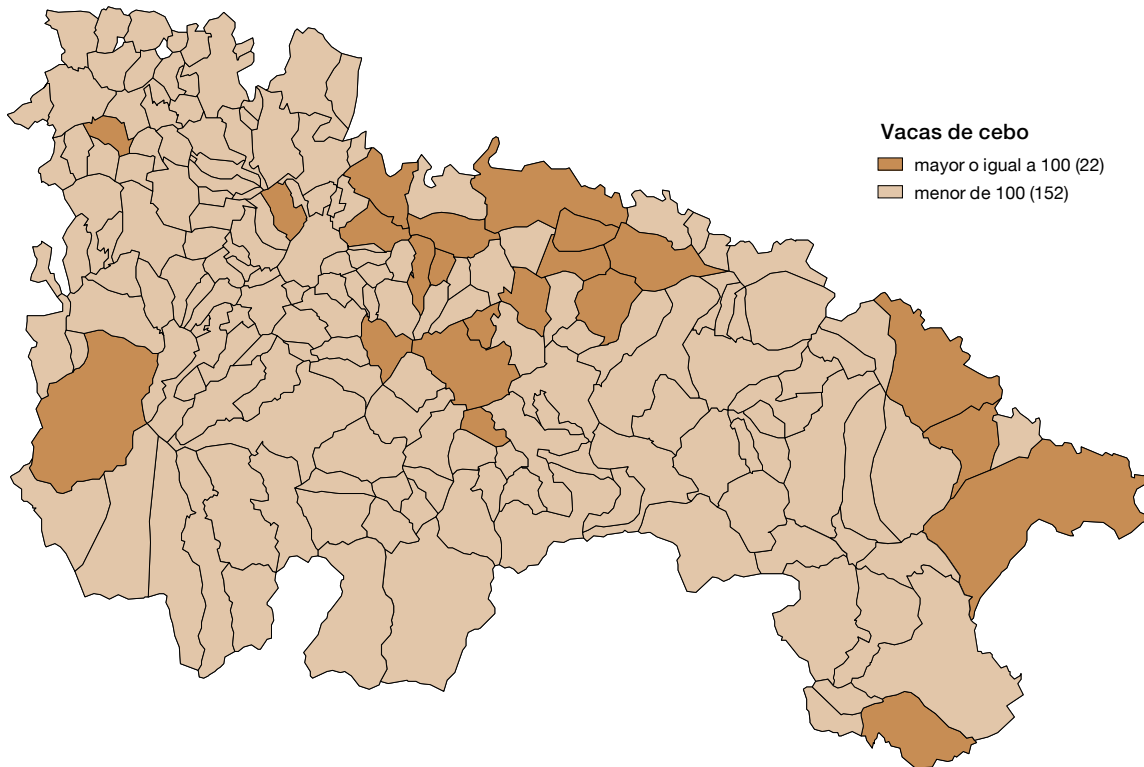
../..

## CENSO GANADERO. AÑO 2011 (Conclusión).

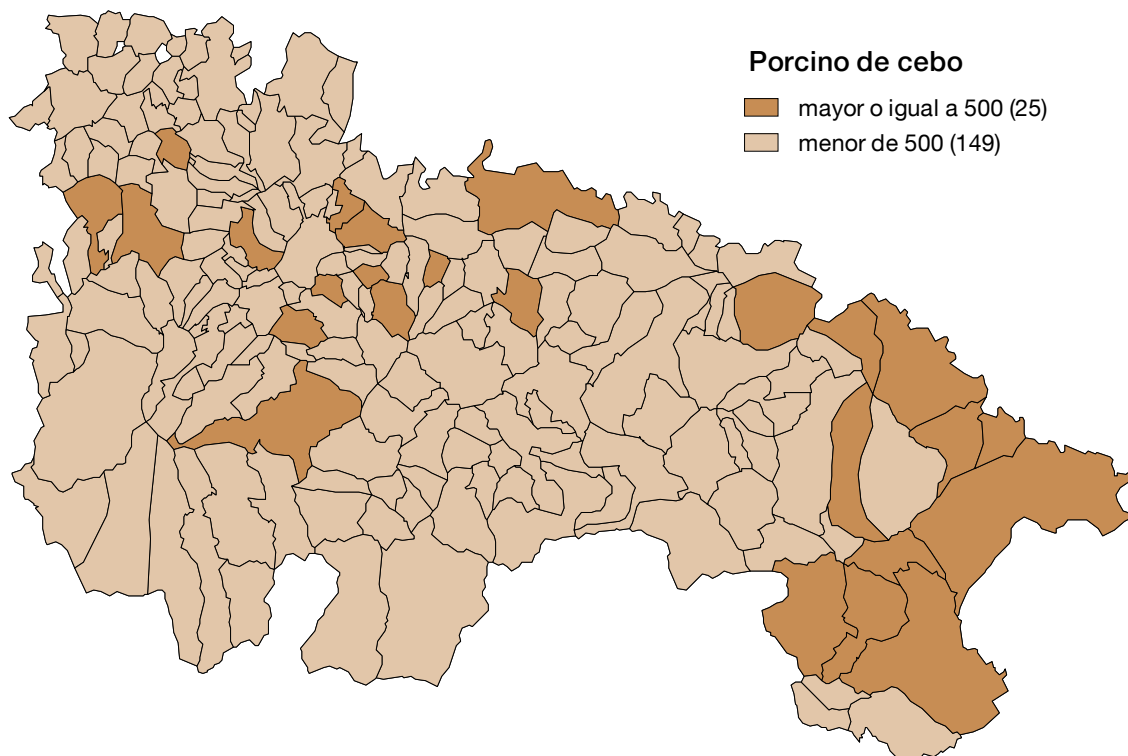
	Cerdas	Ovino	Porcino		Vacas	
			de cebo	de carne	de cebo	de leche
Santa Eulalia Bajera	0	0	0	0	0	0
Santo Domingo de la Calzada	75	1.954	1.934	0	1	0
San Torcuato	0	792	0	0	0	0
Santurde de Rioja	0	78	1	8	3	0
Santurdejo	44	6	4	0	0	0
San Vicente de la Sonsierra	0	0	0	0	0	0
Sojuela	0	1	0	0	0	0
Sorzano	0	443	0	16	666	0
Sotés	0	339	0	112	205	0
Soto en Cameros	0	35	0	305	13	0
Terroba	0	0	0	122	2	0
Tirgo	0	2.132	0	0	71	0
Tobía	0	128	0	47	0	0
Tormantos	0	0	3	0	0	0
Torrecilla en Cameros	0	760	2	351	39	0
Torrecilla sobre Alesanco	23	0	0	0	0	0
Torre en Cameros	0	583	0	426	101	0
Torremontalbo	0	0	0	0	0	0
Treviana	0	260	0	0	0	0
Tricio	0	109	10	0	0	0
Tudelilla	0	367	0	0	0	0
Uruñuela	355	0	1.250	0	0	0
Valdemadera	0	0	0	0	0	0
Valgañón	0	1.727	7	153	34	0
Ventosa	0	93	300	0	0	0
Ventrosa	0	1.728	0	256	7	0
Viguera	0	206	7	582	176	0
Villalba de Rioja	2	0	0	0	0	0
Villalobar de Rioja	0	0	2	0	0	0
Villamediana de Iregua	12	633	3	6	206	2
Villanueva de Cameros	0	0	5	81	0	0
Villar de Arnedo (El)	0	0	0	0	0	0
Villar de Torre	18	0	94	0	0	0
Villarejo	384	24	162	41	0	0
Villarroya	0	0	0	0	0	0
Villarta-Quintana	12	0	7	12	0	0
Villavelayo	0	832	0	382	12	0
Villaverde de Rioja	0	398	0	28	0	0
Villoslada de Cameros	0	1.975	3	529	9	0
Viniegra de Abajo	0	544	0	311	0	0
Viniegra de Arriba	0	1.773	0	403	37	0
Zarratón	0	0	0	0	0	0
Zarzosa	0	0	0	81	5	0
Zorraquín	0	30	0	103	47	0

Fuente: Consejería de Agricultura, Ganadería y Medio Ambiente.

## VACAS DE CEBO. AÑO 2011



## PORCINO DE CEBO. AÑO 2011



## CENSO GANADERO. AÑO 2011.

	Gallinas	Pollos	Conejas	Cabras
LA RIOJA	124.430	1.987.192	11.228	9.815
Ábalos	0	0	0	0
Agoncillo	0	35.000	0	12
Aguilar del Río Alhama	0	40.037	690	3
Ajamil de Cameros	0	0	0	0
Albelda de Iregua	0	0	0	36
Alberite	0	0	800	5
Alcanadre	0	0	0	0
Aldeanueva de Ebro	2.010	23.259	0	0
Alesanco	0	0	0	1
Alesón	0	0	0	0
Alfaro	0	371.733	528	566
Almarza de Cameros	0	0	0	156
Anguciana	0	95.000	0	0
Anguiano	0	0	0	186
Arenzana de Abajo	0	0	0	0
Arenzana de Arriba	0	0	0	1
Arnedillo	0	0	0	214
Arnedo	0	0	0	14
Arrúbal	0	0	0	0
Ausejo	0	100.342	0	12
Autol	10.000	29.029	0	1
Azofra	0	0	0	0
Badarán	0	0	0	7
Bañares	0	50.316	0	14
Baños de Rioja	0	0	0	0
Baños de Río Tobía	0	0	475	448
Berceo	0	0	0	0
Bergasa	0	0	0	0
Bergasillas Bajera	0	0	0	0
Bezares	0	0	0	0
Bobadilla	0	0	0	0
Brieva de Cameros	0	0	0	288
Briñas	0	0	0	0
Briones	0	0	0	19
Cabezón de Cameros	0	0	0	0
Calahorra	3.900	0	0	60
Camprovín	0	0	0	270
Canales de la Sierra	0	0	0	0
Canillas de Río Tuerto	0	0	0	0
Cañas	0	77.450	0	0
Cárdenas	0	0	0	0
Casalarreina	0	0	0	10

..../

## CENSO GANADERO. AÑO 2011 (Continuación).

	Gallinas	Pollos	Conejas	Cabras
Castañares de Rioja	0	0	0	6
Castroviejo	0	0	0	37
Cellorigo	0	0	0	0
Cenicero	0	0	0	0
Cervera del Río Alhama	0	103.303	900	842
Cidamón	0	0	0	0
Cihuri	0	0	0	2
Cirueña	0	0	0	0
Clavijo	0	0	0	13
Cordovín	0	0	0	0
Corera	0	0	0	0
Cornago	0	93.388	0	222
Corporales	0	0	0	0
Cuzcurrita de Río Tirón	0	0	1.050	0
Daroca de Rioja	0	0	0	17
Enciso	0	0	0	0
Entrena	0	0	0	115
Estollo	0	0	0	1
Ezcaray	0	0	0	73
Foncea	0	0	0	0
Fonzaleche	0	0	0	4
Fuenmayor	0	0	0	0
Galbárruli	0	0	0	20
Galilea	0	0	0	22
Gallinero de Cameros	0	0	0	0
Gimileo	0	0	0	0
Grañón	0	0	0	6
Grávalos	0	0	2.225	97
Haro	0	0	0	42
Herce	0	0	0	475
Herramélluri	0	0	0	0
Hervías	0	0	0	0
Hormilla	0	0	0	0
Hormilleja	0	0	0	29
Hornillos de Cameros	0	0	0	0
Hornos de Moncalvillo	0	0	0	4
Huércanos	0	0	0	4
Igea	0	121.020	700	553
Jalón de Cameros	0	0	0	109
Laguna de Cameros	0	0	0	55
Lagunilla del Jubera	0	0	0	12
Lardero	7.720	69.738	0	3
Ledesma de la Cogolla	0	0	0	47
Leiva	0	0	0	0

../..

## CENSO GANADERO. AÑO 2011 (Continuación).

	Gallinas	Pollos	Conejas	Cabras
Leza de Río Leza	0	0	0	6
Logroño	0	0	0	321
Lumbreras	0	0	0	0
Manjarrés	0	0	0	91
Mansilla de la Sierra	0	0	0	160
Manzanares de Rioja	0	0	0	0
Matute	0	0	0	0
Medrano	0	0	0	0
Munilla	0	0	560	8
Murillo de Río Leza	0	27.000	0	35
Muro de Aguas	0	0	0	115
Muro en Cameros	0	0	0	21
Nájera	26.000	0	0	0
Nalda	0	27.860	0	73
Navajún	0	0	0	6
Navarrete	0	0	0	59
Nestares	0	0	0	8
Nieva de Cameros	0	0	0	35
Ocón	0	34.880	0	196
Ochánduri	0	0	0	25
Ojacastro	0	0	0	314
Ollauri	0	0	0	0
Ortigosa de Cameros	0	0	0	24
Pazuengos	0	0	0	0
Pedroso	0	0	0	303
Pinillos	0	0	0	0
Pradejón	7.800	120.112	2.600	313
Pradillo	0	0	0	0
Préjano	0	0	0	395
Quel	0	258.733	0	82
Rabanera	0	0	0	0
Rasillo de Cameros (El)	0	0	0	0
Redal (El)	0	0	0	18
Ribafrecha	0	0	0	44
Rincón de Soto	0	0	0	14
Robres del Castillo	0	0	0	79
Rodezno	0	0	300	0
Sajazarra	0	0	0	0
San Asensio	0	29.135	0	100
San Millán de la Cogolla	0	0	0	0
San Millán de Yécora	0	0	0	0
San Román de Cameros	0	0	0	160
Santa Coloma	0	0	0	26
Santa Engracia del Jubera	0	0	0	320

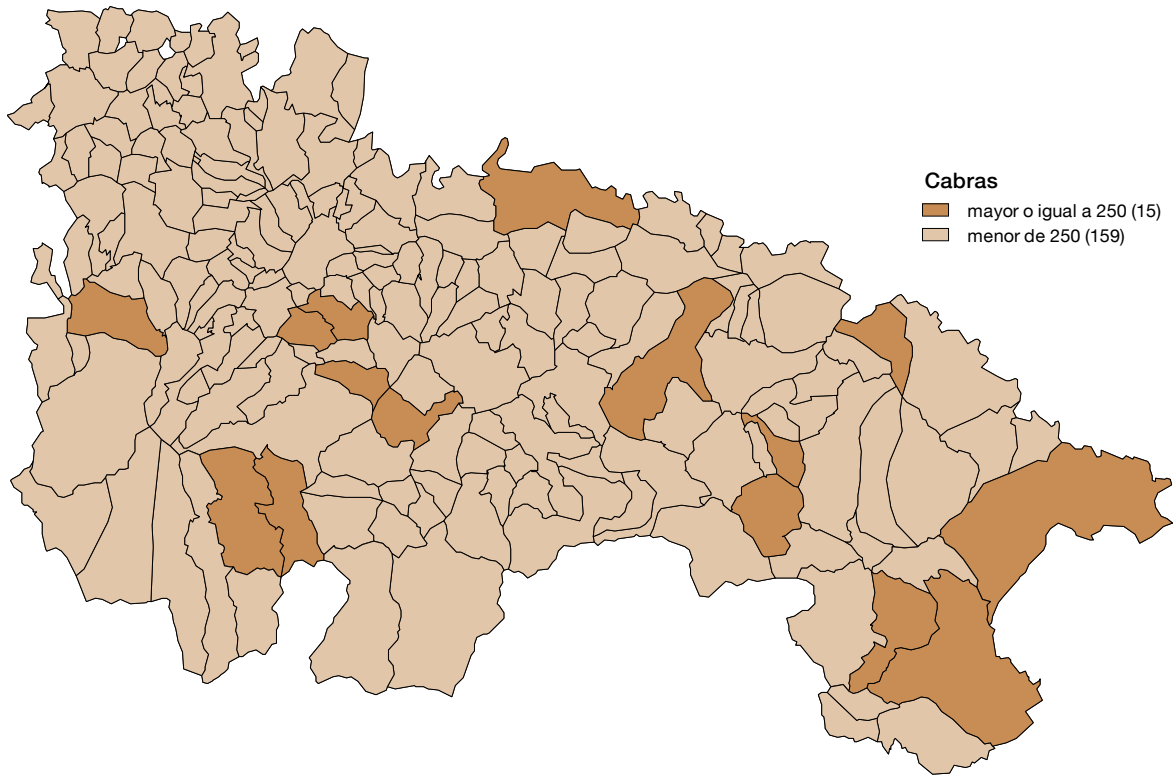
../..

**CENSO GANADERO. AÑO 2011 (Conclusión).**

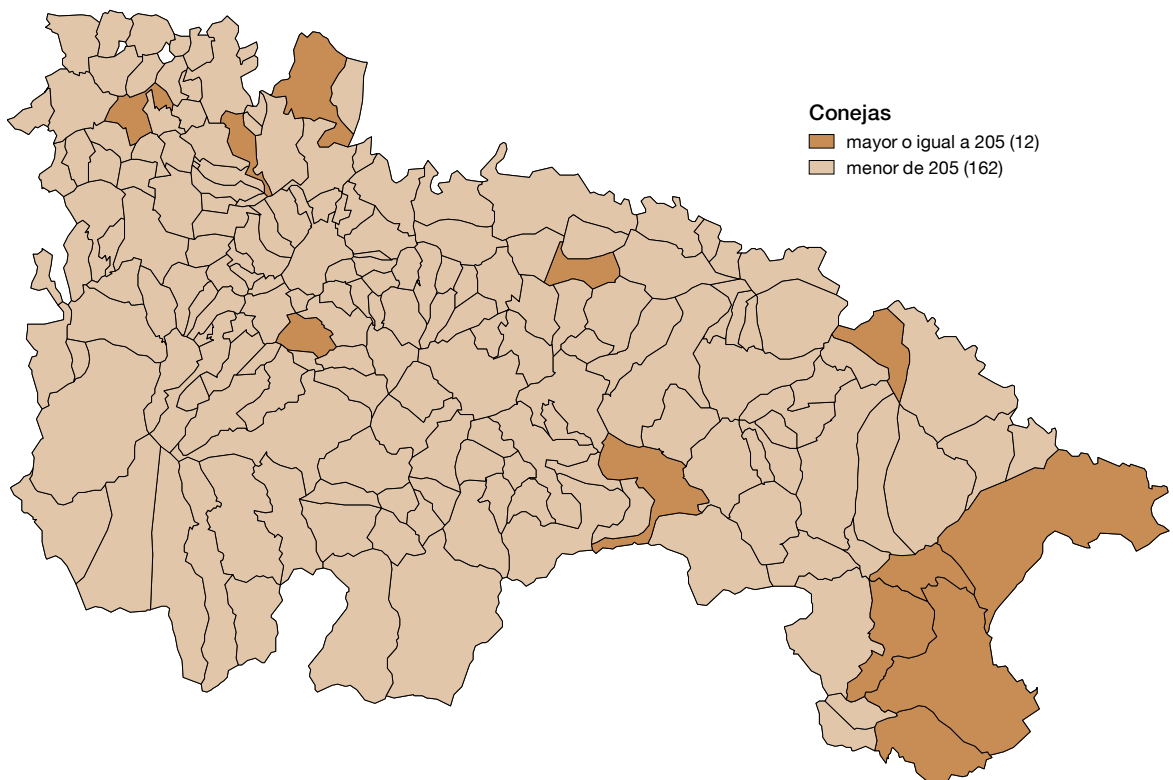
	Gallinas	Pollos	Conejas	Cabras
Santa Eulalia Bajera	0	0	0	0
Santo Domingo de la Calzada	9.000	83.650	0	0
San Torcuato	0	0	0	13
Santurde de Rioja	0	0	0	8
Santurdejo	0	0	0	0
San Vicente de la Sonsierra	0	16.915	400	14
Sojuela	0	37.897	0	5
Sorzano	0	26.173	0	42
Sotés	0	0	0	0
Soto en Cameros	0	0	0	6
Terroba	0	0	0	0
Tirgo	0	0	0	10
Tobía	0	0	0	0
Tormantos	0	0	0	0
Torrecilla en Cameros	0	0	0	457
Torrecilla sobre Alesanco	0	0	0	0
Torre en Cameros	0	0	0	43
Torremontalbo	58.000	0	0	0
Treviana	0	0	0	0
Tricio	0	51.000	0	2
Tudelilla	0	0	0	0
Uruñuela	0	0	0	0
Valdemadera	0	0	0	0
Valgañón	0	0	0	2
Ventosa	0	0	0	0
Ventrosa	0	0	0	301
Viguera	0	0	0	33
Villalba de Rioja	0	0	0	0
Villalobar de Rioja	0	0	0	0
Villamediana de Iregua	0	0	0	46
Villanueva de Cameros	0	0	0	0
Villar de Arnedo (El)	0	64.222	0	0
Villar de Torre	0	0	0	0
Villarejo	0	0	0	0
Villarroya	0	0	0	0
Villarta-Quintana	0	0	0	0
Villavelayo	0	0	0	45
Villaverde de Rioja	0	0	0	21
Villoslada de Cameros	0	0	0	23
Viniegra de Abajo	0	0	0	187
Viniegra de Arriba	0	0	0	0
Zarratón	0	0	0	0
Zarzosa	0	0	0	45
Zorraquín	0	0	0	14

Fuente: Consejería de Agricultura, Ganadería y Medio Ambiente.

CABRAS. AÑO 2011

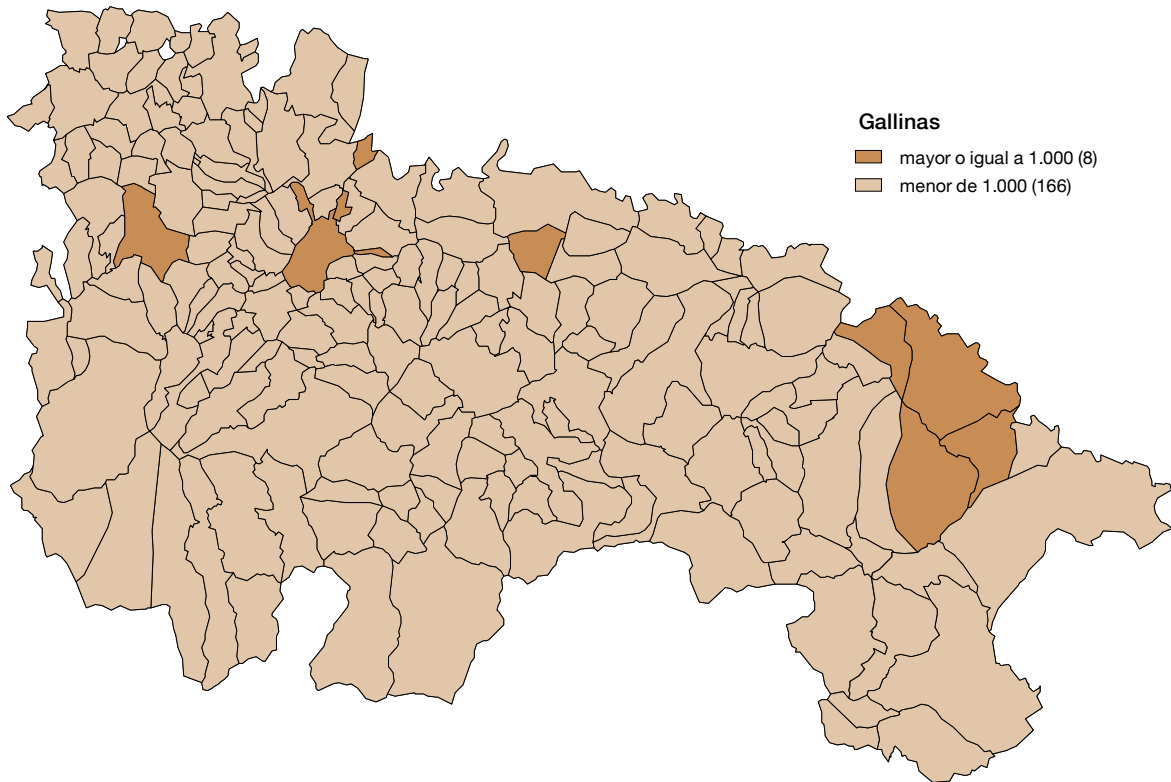


CONEJAS. AÑO 2011





## GALLINAS. AÑO 2011



## POLLOS. AÑO 2011

