

# Capítulo 9 : Equipamiento municipal





**PARQUE DE VEHÍCULOS. AÑO 2010.**

	Parque de vehículos						Turismos/ 1.000 hab.
	Total	Turismos	Motos	Furgonetas y camiones	Autobuses	Otros	
<b>LA RIOJA</b>	195.311	133.473	12.688	41.394	258	7.498	414
Ábalos	282	161	13	89	0	19	436
Agoncillo	1.089	600	64	266	2	157	544
Aguilar del Río Alhama	421	217	33	160	0	11	379
Ajamil de Cameros	74	39	2	31	0	2	639
Albelda de Iregua	2.466	1.483	140	634	0	209	451
Alberite	1.782	1.178	128	420	0	56	440
Alcanadre	620	324	25	218	1	52	424
Aldeanueva de Ebro	1.853	1.159	68	580	0	46	411
Alesanco	418	275	35	95	0	13	540
Alesón	305	113	9	115	0	68	974
Alfaro	6.323	4.198	413	1.457	11	244	428
Almarza de Cameros	36	14	6	13	0	3	560
Anguciana	337	242	31	45	0	19	475
Anguiano	401	221	25	136	0	19	409
Arenzana de Abajo	243	129	12	91	0	11	442
Arenzana de Arriba	30	18	1	11	0	0	500
Arnedillo	286	198	15	58	0	15	411
Arnedo	8.356	5.712	515	1.840	38	251	396
Arrúbal	677	405	21	188	0	63	832
Ausejo	587	365	11	184	0	27	329
Autol	2.786	1.721	123	714	0	228	392
Azofra	192	129	9	50	0	4	490
Badarán	609	299	35	155	0	120	478
Bañares	377	229	15	93	0	40	713
Baños de Rioja	86	59	3	23	0	1	711
Baños de Río Tobía	1.333	765	75	374	0	119	443
Berceo	155	93	11	45	0	6	505
Bergasa	167	101	8	52	0	6	616
Bergasillas Bajera	30	20	0	9	0	1	588
Bezares	13	7	3	2	0	1	412
Bobadilla	129	79	7	38	0	5	617
Brieva de Cameros	58	30	0	26	0	2	517
Briñas	152	107	8	36	0	1	425
Briones	647	421	26	175	0	25	486
Cabezón de Cameros	20	11	4	3	0	2	458
Calahorra	14.219	9.884	834	2.993	2	506	397
Camprovín	160	99	17	39	0	5	586
Canales de la Sierra	70	35	2	25	0	8	486
Canillas de Río Tuerto	39	20	2	15	0	2	465
Cañas	56	40	1	11	0	4	430
Cárdenas	177	99	12	58	0	8	556
Casalarreina	807	577	26	178	0	26	420
Castañares de Rioja	416	269	23	104	0	20	505
Castroviejo	43	27	2	11	0	3	474
Cellorigo	17	13	0	3	0	1	1.000

..../

**PARQUE DE VEHÍCULOS. AÑO 2010 (Continuación).**

	Parque de vehículos						Turismos/ 1.000 hab.
	Total	Turismos	Motos	Furgonetas y camiones	Autobuses	Otros	
Cenicero	1.529	938	85	416	0	90	443
Cervera del Río Alhama	1.749	1.034	118	531	0	66	366
Cidamón	66	44	2	15	0	5	1.189
Cihuri	202	134	11	51	0	6	623
Cirueña	130	89	6	33	0	2	650
Clavijo	309	144	24	110	0	31	514
Cordovín	172	98	11	57	0	6	519
Corera	221	156	10	49	0	6	567
Cornago	290	171	17	87	0	15	377
Corporales	33	25	0	8	0	0	714
Cuzcurrita de Río Tirón	429	299	13	94	0	23	540
Daroca de Rioja	44	26	4	13	0	1	441
Enciso	137	65	9	60	0	3	401
Entrena	1.144	721	75	282	0	66	484
Estollo	101	57	11	25	0	8	594
Ezcaray	1.277	784	103	339	0	51	374
Foncea	104	71	6	23	0	4	651
Fonzaleche	172	118	14	37	0	3	803
Fuenmayor	2.199	1.476	129	527	0	67	459
Galbarruli	63	43	0	15	0	5	672
Galilea	270	181	15	68	0	6	459
Gallinero de Cameros	23	12	1	8	0	2	462
Gimileo	97	66	8	20	0	3	386
Grañón	209	142	6	54	0	7	451
Grávalos	193	94	13	70	0	16	397
Haro	6.430	4.601	409	1.209	13	198	385
Herce	256	156	18	75	0	7	422
Herramélluri	124	95	7	19	0	3	1.067
Hervías	134	101	7	19	0	7	660
Hormilla	405	218	29	131	0	27	481
Hormilleja	154	81	8	50	0	15	476
Hornillos de Cameros	17	6	1	10	0	0	462
Hornos de Moncalvillo	82	50	8	19	0	5	521
Huércanos	728	432	46	212	0	38	466
Igea	466	277	29	147	0	13	372
Jalón de Cameros	27	13	1	13	0	0	448
Laguna de Cameros	124	63	4	52	0	5	453
Lagunilla del Jubera	252	146	14	82	0	10	456
Lardero	5.644	3.842	576	1.047	1	178	473
Ledesma de la Cogolla	24	15	1	7	0	1	714
Leiva	207	135	4	64	0	4	462
Leza de Río Leza	43	13	3	19	0	8	250
Logroño	83.278	61.054	5.987	13.765	189	2.283	400
Lumbreras	166	89	9	63	0	5	543
Manjarrés	134	75	6	39	0	14	493
Mansilla de la Sierra	47	22	3	22	0	0	338
Manzanares de Rioja	74	56	1	17	0	0	528
Matute	91	59	5	25	0	2	404
Medrano	223	158	15	44	0	6	523
Munilla	89	55	1	29	0	4	417
Murillo de Río Leza	1.158	755	73	278	1	51	413
Muro de Aguas	77	30	6	37	0	4	517
Muro en Cameros	41	15	3	18	0	5	417
Nájera	5.068	3.429	253	1.179	0	207	408
Nalda	796	431	33	195	0	137	413

.../...

**PARQUE DE VEHÍCULOS. AÑO 2010 (Continuación).**

	Parque de vehículos						Turismos/ 1.000 hab.	
	Total	Turismos	Motos	Furgonetas y camiones	Autobuses	Otros		
Navajún	18	8	0		8	0	2	400
Navarrete	1.935	1.309	110		464	0	52	458
Nestares	58	33	2		19	0	4	429
Nieva de Cameros	125	55	10		55	0	5	534
Ocón	239	157	9		67	0	6	460
Ochánduri	55	46	1		7	0	1	548
Ojacastró	163	91	5		62	0	5	435
Ollauri	289	196	22		58	0	13	614
Ortigosa de Cameros	271	156	15		92	0	8	544
Pazuengos	35	12	3		15	0	5	316
Pedroso	82	32	9		32	0	9	323
Pinillos	7	6	0		1	0	0	375
Pradejón	2.403	1.448	67		758	0	130	361
Pradillo	72	45	12		14	0	1	662
Préjano	158	98	7		50	0	3	414
Quel	1.472	865	67		491	0	49	417
Rabanera	30	18	1		10	0	1	500
Rasillo de Cameros (El)	116	60	6		40	0	10	400
Redal (El)	111	77	3		31	0	0	484
Ribafrecha	741	368	49		254	0	70	369
Rincón de Soto	2.487	1.572	153		686	0	76	414
Robres del Castillo	19	12	0		7	0	0	400
Rodezno	231	163	10		56	0	2	508
Sajazarra	128	100	2		25	0	1	730
San Asensio	1.069	601	42		358	0	68	485
San Millán de la Cogolla	223	134	19		64	0	6	482
San Millán de Yécora	42	30	3		8	0	1	492
San Román de Cameros	137	78	5		41	0	13	464
Santa Coloma	105	68	3		34	0	0	511
Santa Engracia del Jubera	185	79	15		75	0	16	439
Santa Eulalia Bajera	120	70	11		36	0	3	522
Santo Domingo de la Calzada	4.043	2.724	218		882	0	219	404
San Torcuato	77	49	7		19	0	2	681
Santurde de Rioja	217	149	9		54	0	5	437
Santurdejo	138	93	9		28	0	8	592
San Vicente de la Sonsierra	807	484	24		261	0	38	427
Sojuela	127	92	8		25	0	2	405
Sorzano	194	123	10		51	0	10	449
Sotés	259	185	11		55	0	8	627
Soto en Cameros	114	48	6		46	0	14	331
Terroba	30	17	0		11	0	2	425
Tirgo	204	136	13		44	0	11	586
Tobía	32	21	3		8	0	0	263
Tormantos	107	66	2		28	0	11	420
Torrecilla en Cameros	400	223	31		115	0	31	429
Torrecilla sobre Alesanco	53	32	5		16	0	0	727
Torre en Cameros	18	5	1		10	0	2	417
Torremontalbo	20	13	0		6	0	1	867
Treviana	198	125	3		52	0	18	635
Tricio	291	173	13		94	0	11	430
Tudelilla	290	168	14		99	0	9	425
Uruñuela	732	415	34		221	0	62	441
Valdemadera	4	1	1		2	0	0	111
Valgañón	113	64	12		35	0	2	474
Ventosa	147	109	9		27	0	2	630
Ventrosa	59	36	4		17	0	2	610

.../...

**PARQUE DE VEHÍCULOS. AÑO 2010 (Conclusión).**

	Parque de vehículos						Turismos/ 1.000 hab.
	Total	Turismos	Motos	Furgonetas y camiones	Autobuses	Otros	
Viguera	345	171	7	128	0	39	392
Villalba de Rioja	176	117	3	54	0	2	760
Villalobar de Rioja	161	66	2	57	0	36	1.082
Villamediana de Iregua	4.126	2.871	425	725	0	105	427
Villanueva de Cameros	72	36	2	30	0	4	343
Villar de Arnedo (El)	510	290	17	146	0	57	436
Villar de Torre	216	151	7	51	0	7	561
Villarejo	32	22	0	10	0	0	629
Villarroya	9	4	0	5	0	0	400
Villarta-Quintana	141	90	5	37	0	9	625
Villavelayo	48	30	1	14	0	3	462
Villaverde de Rioja	57	29	2	23	0	3	382
Villoslada de Cameros	281	132	6	128	0	15	365
Viniegra de Abajo	112	59	19	28	0	6	567
Viniegra de Arriba	43	17	5	18	0	3	362
Zarratón	237	166	10	48	0	13	514
Zarzosa	13	6	1	6	0	0	400
Zorraquín	66	33	4	21	0	8	384

Fuente: Dirección General de Tráfico.

**ENTIDADES FINANCIERAS. AÑO 2010.**

	Entidades Financieras				
	Total	Bancos	Cajas de ahorro	Cooperativas de crédito	EFC (1)
<b>LA RIOJA</b>	470	112	299	58	1
Ábalos	0	0	0	0	0
Agoncillo	2	0	2	0	0
Aguilar del Río Alhama	2	0	2	0	0
Ajamil de Cameros	0	0	0	0	0
Albelda de Iregua	3	1	2	0	0
Alberite	2	0	2	0	0
Alcanadre	2	0	2	0	0
Aldeanueva de Ebro	5	1	3	1	0
Alesanco	2	0	2	0	0
Alesón	0	0	0	0	0
Alfaro	12	3	6	3	0
Almarza de Cameros	0	0	0	0	0
Anguciana	1	0	1	0	0
Anguiano	2	0	2	0	0
Arenzana de Abajo	1	0	1	0	0
Arenzana de Arriba	0	0	0	0	0
Arnedillo	2	0	2	0	0
Arnedo	11	4	5	2	0
Arrúbal	2	0	2	0	0
Ausejo	2	0	2	0	0
Autol	6	2	3	1	0
Azofra	1	0	1	0	0
Badarán	2	0	2	0	0
Bañares	2	0	2	0	0
Baños de Rioja	0	0	0	0	0
Baños de Río Tobía	2	0	2	0	0
Berceo	1	0	1	0	0
Bergasa	1	0	1	0	0
Bergasillas Bajera	0	0	0	0	0
Bezares	0	0	0	0	0
Bobadilla	0	0	0	0	0
Brieva de Cameros	0	0	0	0	0
Briñas	0	0	0	0	0
Briones	2	0	2	0	0
Cabezón de Cameros	0	0	0	0	0
Calahorra	26	9	12	5	0
Camprovín	1	0	1	0	0
Canales de la Sierra	0	0	0	0	0
Canillas de Río Tuerto	0	0	0	0	0
Cañas	0	0	0	0	0
Cárdenas	0	0	0	0	0
Casalarreina	2	0	2	0	0
Castañares de Rioja	2	0	2	0	0
Castroviejo	0	0	0	0	0
Cellorigo	0	0	0	0	0

.../...

**ENTIDADES FINANCIERAS. AÑO 2010 (Continuación).**

	Entidades Financieras				
	Total	Bancos	Cajas de ahorro	Cooperativas de crédito	EFC (1)
Cenicero	6	2	3	1	0
Cervera del Río Alhama	6	1	5	0	0
Cidamón	0	0	0	0	0
Cihuri	0	0	0	0	0
Cirueña	0	0	0	0	0
Clavijo	0	0	0	0	0
Cordovín	0	0	0	0	0
Corera	2	0	2	0	0
Cornago	1	0	1	0	0
Corporales	0	0	0	0	0
Cuzcurrita de Río Tirón	2	0	2	0	0
Daroca de Rioja	0	0	0	0	0
Enciso	2	0	2	0	0
Entrena	4	1	2	1	0
Estollo	0	0	0	0	0
Ezcaray	4	2	2	0	0
Foncea	1	0	1	0	0
Fonzaleche	1	0	1	0	0
Fuenmayor	5	1	3	1	0
Galbárruli	0	0	0	0	0
Galilea	1	0	1	0	0
Gallinero de Cameros	0	0	0	0	0
Gimileo	0	0	0	0	0
Grañón	1	0	1	0	0
Grávalos	2	0	2	0	0
Haro	19	5	11	3	0
Herce	1	0	1	0	0
Herramélluri	1	0	1	0	0
Hervías	2	0	2	0	0
Hormilla	1	0	1	0	0
Hormilleja	0	0	0	0	0
Hornillos de Cameros	0	0	0	0	0
Hornos de Moncalvillo	0	0	0	0	0
Huércanos	2	0	2	0	0
Igea	1	0	1	0	0
Jalón de Cameros	0	0	0	0	0
Laguna de Cameros	1	0	1	0	0
Lagunilla del Jubera	2	0	2	0	0
Lardero	7	2	4	1	0
Ledesma de la Cogolla	0	0	0	0	0
Leiva	2	0	2	0	0
Leza de Río Leza	0	0	0	0	0
Logroño	182	57	98	26	1
Lumbreras	0	0	0	0	0
Manjarrés	1	0	1	0	0
Mansilla de la Sierra	0	0	0	0	0
Manzanares de Rioja	0	0	0	0	0
Matute	2	0	2	0	0
Medrano	1	0	1	0	0
Munilla	0	0	0	0	0
Murillo de Río Leza	3	1	2	0	0
Muro de Aguas	0	0	0	0	0
Muro en Cameros	0	0	0	0	0
Nájera	11	4	5	2	0
Nalda	2	0	2	0	0

..../



**ENTIDADES FINANCIERAS. AÑO 2010 (Continuación).**

	Entidades Financieras					EFC (1)
	Total	Bancos	Cajas de ahorro	Cooperativas de crédito		
Navajún	0	0	0	0	0	0
Navarrete	5	1	2	2	0	0
Nestares	0	0	0	0	0	0
Nieva de Cameros	0	0	0	0	0	0
Ocón	2	0	2	0	0	0
Ochánduri	1	0	1	0	0	0
Ojacastro	1	0	1	0	0	0
Ollauri	1	0	1	0	0	0
Ortigosa de Cameros	1	0	1	0	0	0
Pazuengos	0	0	0	0	0	0
Pedroso	0	0	0	0	0	0
Pinillos	0	0	0	0	0	0
Pradejón	6	2	3	1	0	0
Pradillo	0	0	0	0	0	0
Préjano	0	0	0	0	0	0
Quel	4	1	2	1	0	0
Rabanera	0	0	0	0	0	0
Rasillo de Cameros (El)	0	0	0	0	0	0
Redal (El)	2	0	2	0	0	0
Ribafrecha	2	0	2	0	0	0
Rincón de Soto	8	3	3	2	0	0
Robres del Castillo	0	0	0	0	0	0
Rodezno	2	0	2	0	0	0
Sajazarra	1	0	1	0	0	0
San Asensio	3	1	2	0	0	0
San Millán de la Cogolla	1	0	1	0	0	0
San Millán de Yécora	0	0	0	0	0	0
San Román de Cameros	2	0	2	0	0	0
Santa Coloma	1	0	1	0	0	0
Santa Engracia del Jubera	1	0	1	0	0	0
Santa Eulalia Bajera	0	0	0	0	0	0
Santo Domingo de la Calzada	15	7	5	3	0	0
San Torcuato	0	0	0	0	0	0
Santurde de Rioja	1	0	1	0	0	0
Santurdejo	1	0	1	0	0	0
San Vicente de la Sonsierra	3	0	2	1	0	0
Sojuela	0	0	0	0	0	0
Sorzano	1	0	1	0	0	0
Sotés	1	0	1	0	0	0
Soto en Cameros	1	0	1	0	0	0
Terroba	0	0	0	0	0	0
Tirgo	0	0	0	0	0	0
Tobía	0	0	0	0	0	0
Tormantos	1	0	1	0	0	0
Torrecilla en Cameros	2	0	2	0	0	0
Torrecilla sobre Alesanco	0	0	0	0	0	0
Torre en Cameros	0	0	0	0	0	0
Torremontalbo	0	0	0	0	0	0
Treviana	2	0	2	0	0	0
Tricio	1	0	1	0	0	0
Tudelilla	2	0	2	0	0	0
Uruñuela	2	0	2	0	0	0
Valdemadera	0	0	0	0	0	0
Valgañón	0	0	0	0	0	0
Ventosa	0	0	0	0	0	0
Ventrosa	0	0	0	0	0	0

.../...

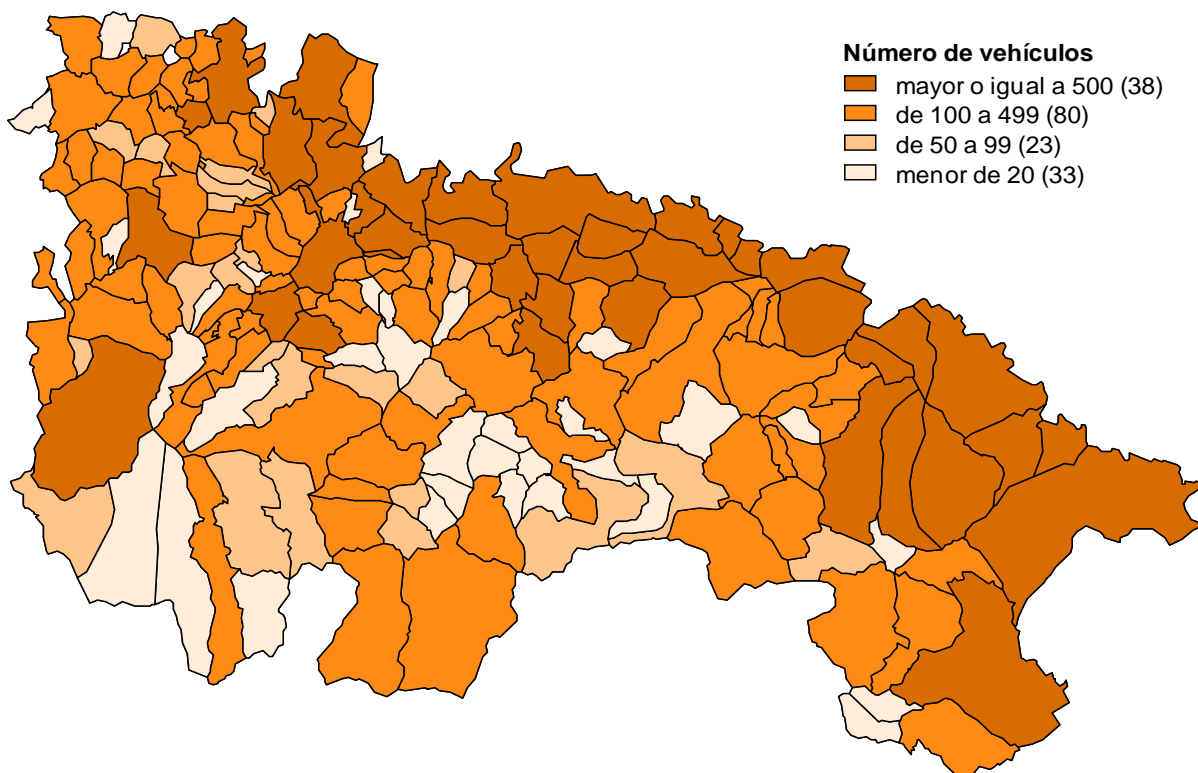
**ENTIDADES FINANCIERAS. AÑO 2010 (Conclusión).**

	Entidades Financieras				
	Total	Bancos	Cajas de ahorro	Cooperativas de crédito	EFC (1)
Viguera	1	0	1	0	0
Villalba de Rioja	0	0	0	0	0
Villalobar de Rioja	0	0	0	0	0
Villamediana de Iregua	6	1	4	1	0
Villanueva de Cameros	0	0	0	0	0
Villar de Arnedo (El)	2	0	2	0	0
Villar de Torre	2	0	2	0	0
Villarejo	0	0	0	0	0
Villarroya	0	0	0	0	0
Villarta-Quintana	0	0	0	0	0
Villavelayo	1	0	1	0	0
Villaverde de Rioja	0	0	0	0	0
Villoslada de Cameros	2	0	2	0	0
Viniegra de Abajo	0	0	0	0	0
Viniegra de Arriba	0	0	0	0	0
Zarratón	1	0	1	0	0
Zarzosa	0	0	0	0	0
Zorraquín	0	0	0	0	0

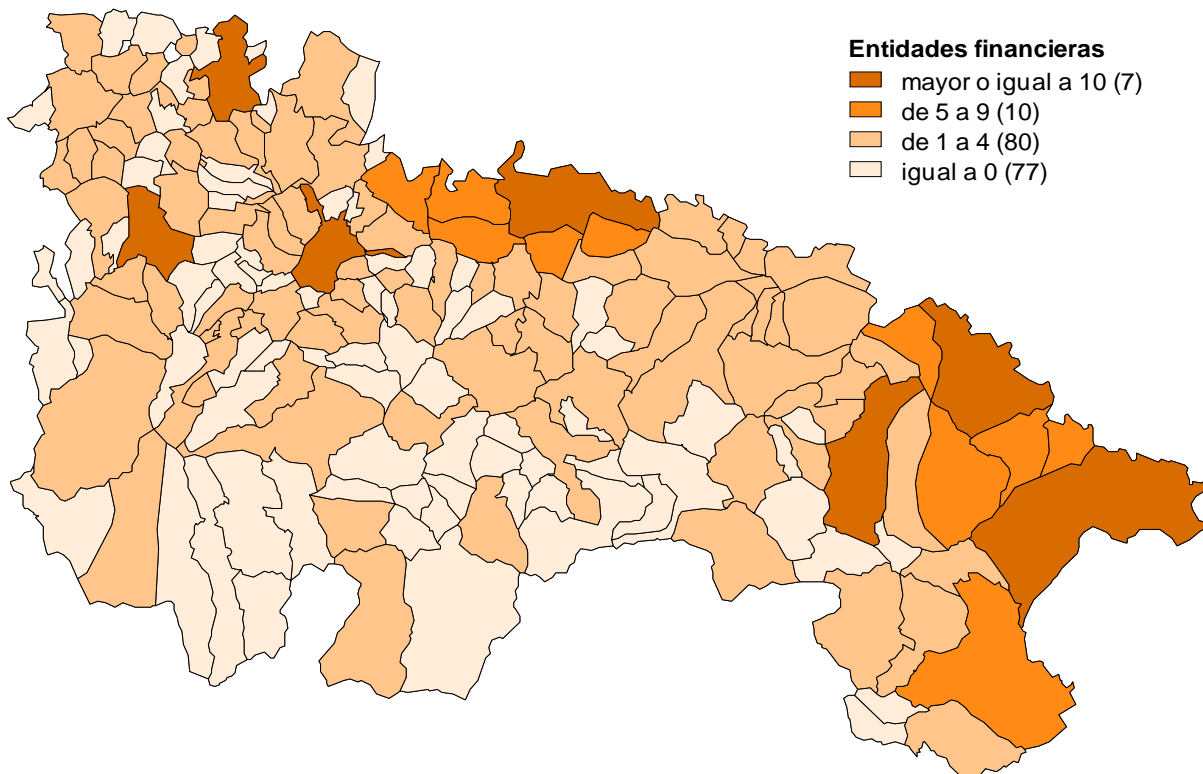
Fuente: Banco de España.

(1) EFC: Entidades Financieras de Crédito

## PARQUE DE VEHÍCULOS. AÑO 2010



## ENTIDADES FINANCIERAS. AÑO 2010



**SANIDAD. AÑO 2010.**

	Sanidad				
	Total	Centros de salud	Consultorios	Farmacias	Botiquines
<b>LA RIOJA</b>	<b>394</b>	<b>19</b>	<b>176</b>	<b>155</b>	<b>44</b>
Ábalos	2	0	1	0	1
Agoncillo	2	0	1	1	0
Aguilar del Río Alhama	3	0	2	1	0
Ajamil de Cameros	1	0	1	0	0
Albelda de Iregua	2	0	1	1	0
Alberite	2	1	0	1	0
Alcanadre	2	0	1	1	0
Aldeanueva de Ebro	2	0	1	1	0
Alesanco	2	0	1	1	0
Alesón	2	0	1	0	1
Alfaro	5	1	0	4	0
Almarza de Cameros	1	0	1	0	0
Anguciana	2	0	1	1	0
Anguiano	2	0	1	1	0
Arenzana de Abajo	2	0	1	0	1
Arenzana de Arriba	1	0	1	0	0
Arnedillo	3	0	2	1	0
Arnedo	6	1	0	5	0
Arrúbal	2	0	1	1	0
Ausejo	2	0	1	1	0
Autol	3	0	1	2	0
Azófra	2	0	1	1	0
Badarán	2	0	1	1	0
Bañares	2	0	1	1	0
Baños de Rioja	2	0	1	0	1
Baños de Río Tobía	2	0	1	1	0
Berceo	1	0	1	0	0
Bergasa	2	0	1	0	1
Bergasillas Bajera	0	0	0	0	0
Bezares	0	0	0	0	0
Bobadilla	1	0	1	0	0
Brieva de Cameros	1	0	1	0	0
Briñas	2	0	1	1	0
Briones	2	0	1	1	0
Cabezón de Cameros	1	0	1	0	0
Calahorra	9	1	0	8	0
Camprovín	2	0	1	0	1
Canales de la Sierra	1	0	1	0	0
Canillas de Río Tuerto	2	0	1	0	1
Cañas	2	0	1	0	1
Cárdenas	2	0	1	0	1
Casalarreina	2	0	1	1	0
Castañares de Rioja	2	0	1	1	0
Castroviejo	1	0	1	0	0
Cellorigo	1	0	1	0	0

..../

**SANIDAD. AÑO 2010 (Continuación).**

	Sanidad				
	Total	Centros de salud	Consultorios	Farmacias	Botiquines
Genicero	2	0	1	1	0
Cervera del Río Alhama	6	1	3	2	0
Cidamón	2	0	1	0	1
Cihuri	2	0	1	0	1
Cirueña	3	0	2	0	1
Clavijo	3	0	2	0	1
Cordovín	2	0	1	0	1
Corera	2	0	1	1	0
Cornago	2	0	1	1	0
Corporales	2	0	2	0	0
Cuzcurrita de Río Tirón	2	0	1	1	0
Daroca de Rioja	1	0	1	0	0
Enciso	2	0	1	0	1
Entrena	2	0	1	1	0
Estollo	1	0	1	0	0
Ezcaray	3	0	1	2	0
Foncea	2	0	1	0	1
Fonzaleche	3	0	2	0	1
Fuenmayor	2	0	1	1	0
Galbárruli	1	0	1	0	0
Galilea	2	0	1	0	1
Gallinero de Cameros	1	0	1	0	0
Gimileo	2	0	1	0	1
Grañón	2	0	1	1	0
Grávalos	2	0	1	0	1
Haro	5	1	0	4	0
Herce	2	0	1	1	0
Herramélluri	2	0	1	0	1
Hervías	2	0	1	0	1
Hormilla	2	0	1	1	0
Hormilleja	2	0	1	0	1
Hornillos de Cameros	0	0	0	0	0
Hornos de Moncalvillo	1	0	1	0	0
Huércanos	2	0	1	1	0
Igea	2	0	1	1	0
Jalón de Cameros	1	0	1	0	0
Laguna de Cameros	1	0	1	0	0
Lagunilla del Jubera	3	0	2	1	0
Lardero	4	0	1	3	0
Ledesma de la Cogolla	1	0	1	0	0
Leiva	2	0	1	1	0
Leza de Río Leza	1	0	1	0	0
Logroño	68	7	4	56	1
Lumbreras	2	0	2	0	0
Manjarrés	2	0	1	0	1
Mansilla de la Sierra	1	0	1	0	0
Manzanares de Rioja	3	0	2	0	1
Matute	1	0	1	0	0
Medrano	1	0	1	0	0
Munilla	2	0	1	0	1
Murillo de Río Leza	2	1	0	1	0
Muro de Aguas	2	0	1	0	1
Muro en Cameros	1	0	1	0	0
Nájera	4	1	0	3	0
Nalda	3	0	2	1	0

..../

**SANIDAD. AÑO 2010 (Continuación).**

	Sanidad				
	Total	Centros de salud	Consultorios	Farmacias	Botiquines
Navajún	0	0	0	0	0
Navarrete	2	1	0	1	0
Nestares	1	0	1	0	0
Nieva de Cameros	1	0	1	0	0
Ocón	7	0	6	1	0
Ochánduri	2	0	1	0	1
Ojacastro	2	0	1	0	1
Ollauri	2	0	1	1	0
Ortigosa de Cameros	2	0	1	1	0
Pazuengos	1	0	1	0	0
Pedroso	1	0	1	0	0
Pinillos	0	0	0	0	0
Pradejón	2	0	1	1	0
Pradillo	1	0	1	0	0
Préjano	2	0	1	1	0
Quel	2	0	1	1	0
Rabanera	1	0	1	0	0
Rasillo de Cameros (El)	1	0	1	0	0
Redal (El)	2	0	1	0	1
Ribafrecha	2	0	1	1	0
Rincón de Soto	2	0	1	1	0
Robres del Castillo	1	0	1	0	0
Rodezno	2	0	1	1	0
Sajazarra	2	0	1	0	1
San Asensio	2	0	1	1	0
San Millán de la Cogolla	2	0	1	1	0
San Millán de Yécora	2	0	1	0	1
San Román de Cameros	2	1	0	1	0
Santa Coloma	2	0	1	0	1
Santa Engracia del Jubera	2	0	2	0	0
Santa Eulalia Bajera	2	0	1	0	1
Santo Domingo de la Calzada	3	1	0	2	0
San Torcuato	2	0	1	0	1
Santurde de Rioja	2	0	1	1	0
Santurdejo	2	0	1	0	1
San Vicente de la Sonsierra	2	0	1	1	0
Sojuela	1	0	1	0	0
Sorzano	2	0	1	0	1
Sotés	2	0	1	1	0
Soto en Cameros	1	0	1	0	0
Terroba	1	0	1	0	0
Tirgo	2	0	1	0	1
Tobía	1	0	1	0	0
Tormantos	2	0	1	0	1
Torrecilla en Cameros	2	1	0	1	0
Torrecilla sobre Alesanco	2	0	1	0	1
Torre en Cameros	0	0	0	0	0
Torremontalbo	0	0	0	0	0
Treviana	2	0	1	1	0
Tricio	2	0	1	1	0
Tudelilla	2	0	1	1	0
Uruñuela	2	0	1	1	0
Valdemadera	0	0	0	0	0
Valgañón	2	0	1	0	1
Ventosa	1	0	1	0	0
Ventrosa	1	0	1	0	0

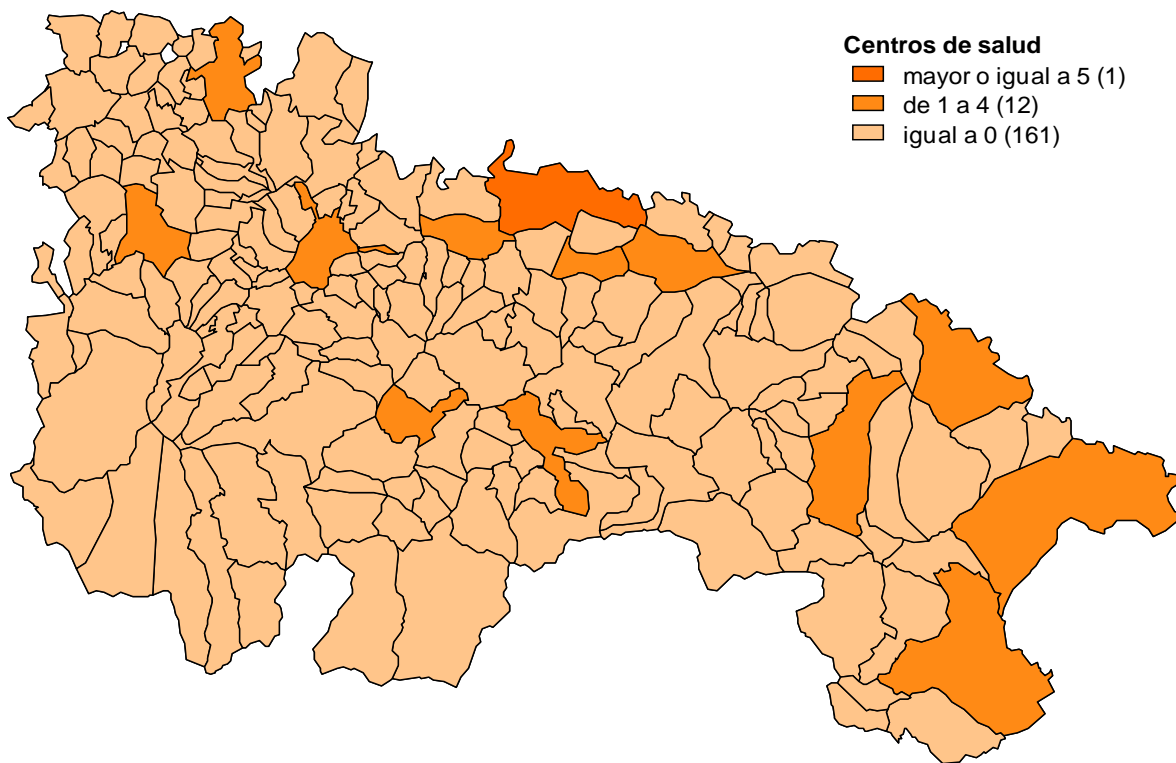
..../

**SANIDAD. AÑO 2010 (Conclusión).**

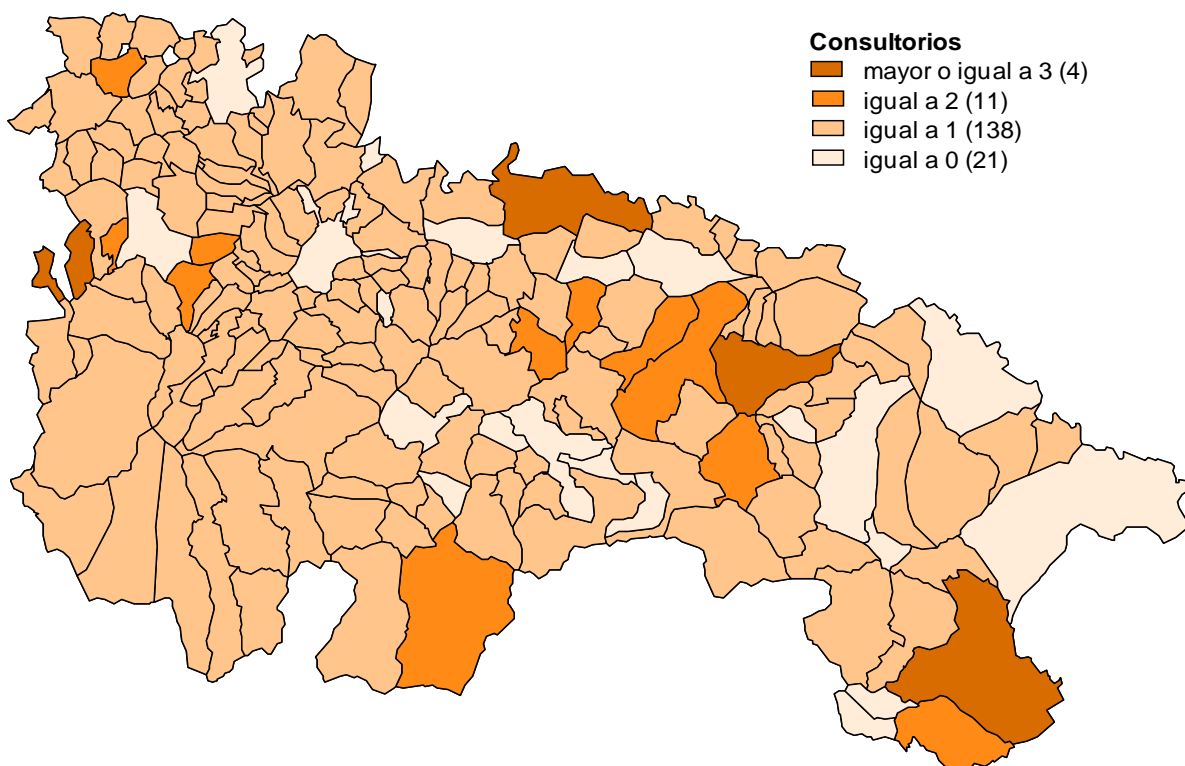
	Sanidad				
	Total	Centros de salud	Consultorios	Farmacias	Botiquines
Viguera	2	0	1	1	0
Villalba de Rioja	2	0	1	0	1
Villalobar de Rioja	2	0	1	0	1
Villamediana de Iregua	3	0	1	2	0
Villanueva de Cameros	1	0	1	0	0
Villar de Arnedo (El)	2	0	1	1	0
Villar de Torre	2	0	1	1	0
Villarejo	1	0	1	0	0
Villarroya	0	0	0	0	0
Villarta-Quintana	3	0	3	0	0
Villavelayo	1	0	1	0	0
Villaverde de Rioja	1	0	1	0	0
Villoslada de Cameros	2	0	1	1	0
Viniegra de Abajo	2	0	1	1	0
Viniegra de Arriba	1	0	1	0	0
Zarratón	2	0	1	1	0
Zarzosa	0	0	0	0	0
Zorraquín	1	0	1	0	0

Fuente: Consejería de Salud

### CENTROS DE SALUD. AÑO 2010

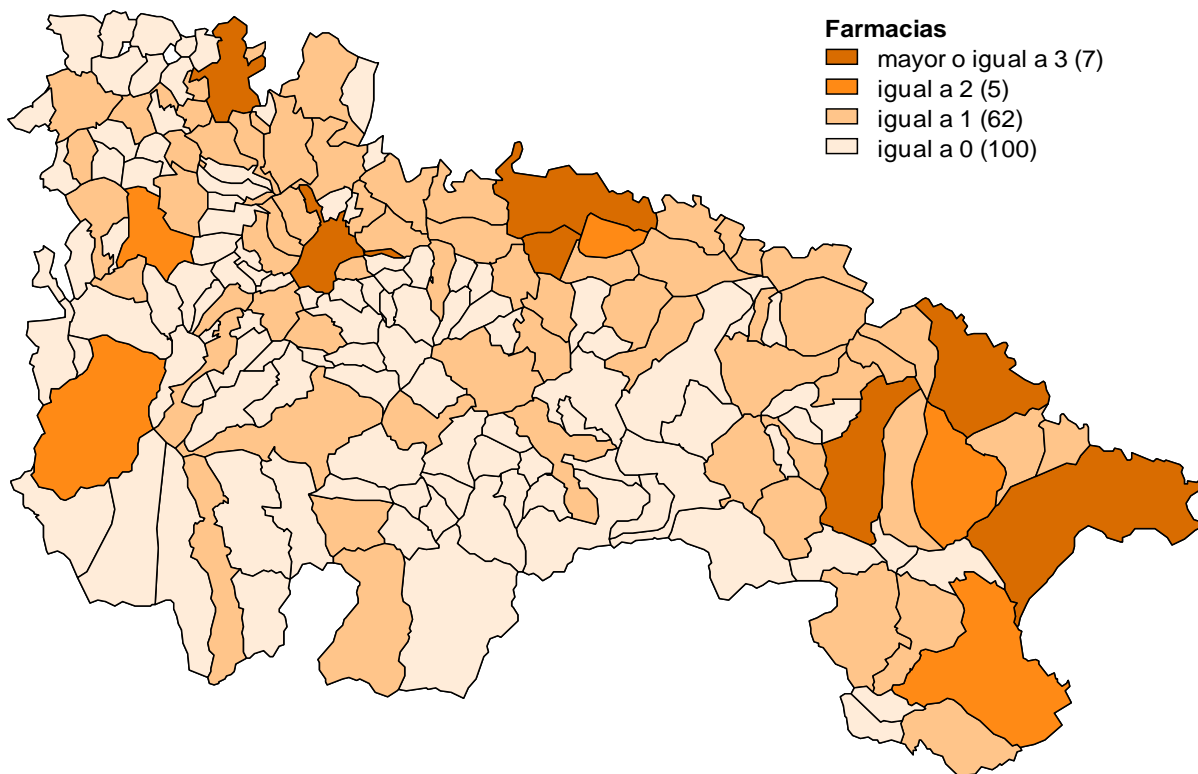


### CONSULTORIOS. AÑO 2010

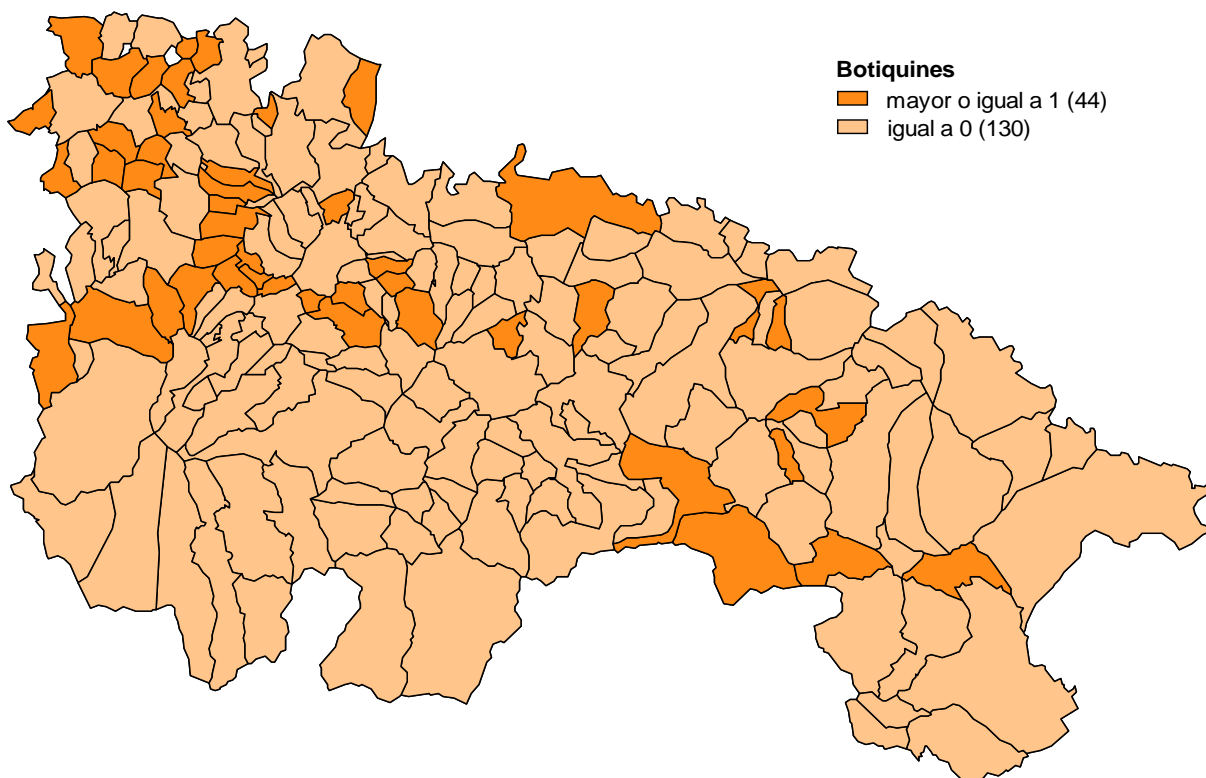




## FARMACIAS. AÑO 2010



## BOTIQUINES. AÑO 2010



**PRESUPUESTO DE GASTOS DE LA COMUNIDAD AUTÓNOMA DE LA RIOJA. AÑOS 2006-2010.**

	Presupuesto de gastos (euros)				
	2006	2007	2008	2009	2010
<b>LA RIOJA</b>	406.144.477	448.876.293	469.651.378	473.985.306	477.593.014
Ábalos	438.234	436.000	468.581	635.704	468.581
Agoncillo	1.881.704	2.822.301	3.444.504	2.953.536	2.953.536
Aguilar del Río Alhama	944.305	1.047.654	1.138.462	736.878	736.878
Ajamil de Cameros	169.363	354.878	569.583	587.040	587.040
Albelda de Iregua	2.158.390	2.177.912	3.099.810	2.943.040	2.943.040
Alberite	2.135.500	9.921.000	11.486.500	6.306.250	6.306.250
Alcanadre	1.523.149	1.361.192	1.020.742	1.343.608	1.343.608
Aldeanueva de Ebro	3.093.391	4.818.703	5.716.774	4.198.153	4.198.153
Alesanco	734.302	1.039.500	1.155.392	692.075	692.075
Alesón	410.135	411.864	459.529	577.517	577.517
Alfaro	9.863.176	10.870.412	12.637.335	12.333.322	12.333.322
Almarza de Cameros	127.954	132.953	244.892	244.892	244.892
Anguciana	881.498	969.273	1.375.948	1.657.395	1.657.395
Anguiano	621.583	503.637	412.410	531.419	531.419
Arenzana de Abajo	300.438	225.200	605.700	510.900	510.900
Arenzana de Arriba	58.844	63.257	105.440	41.913	41.913
Arnedillo	805.491	820.084	1.008.778	1.556.826	1.556.826
Arnedo	13.741.900	13.979.500	18.315.000	18.888.443	18.888.443
Arrúbal	2.677.454	2.765.155	2.830.000	2.546.100	2.546.100
Ausejo	3.438.920	1.394.933	982.859	1.237.408	1.237.408
Autol	6.692.181	3.977.736	4.107.483	4.522.587	4.522.587
Azófra	574.300	1.262.150	773.030	861.642	861.642
Badarán	524.000	520.000	485.000	486.000	486.000
Bañares	787.511	718.309	718.411	752.841	752.841
Baños de Rioja	285.531	285.531	305.531	291.531	291.531
Baños de Río Tobía	1.175.000	1.051.000	1.219.000	1.282.000	1.282.000
Berceo	190.547	163.838	126.061	197.400	197.400
Bergasa	253.800	245.318	232.700	377.050	377.050
Bergasillas Bajera	126.457	136.796	226.950	193.000	193.000
Bezares	269.696	209.308	127.390	95.641	95.641
Bobadilla	261.000	264.890	280.317	267.769	267.769
Brieva de Cameros	120.202	663.220	371.920	538.650	538.650
Briñas	362.803	334.791	348.559	396.351	396.351
Briones	2.371.801	2.048.377	1.898.844	1.276.295	1.276.295
Cabezón de Cameros	149.150	116.000	166.400	177.600	177.600
Calahorra	24.879.299	35.431.079	28.046.865	29.894.935	29.894.935
Camprovín	290.570	241.170	259.600	221.800	221.800
Canales de la Sierra	404.110	416.915	276.696	603.565	603.565
Canillas de Río Tuerto	148.500	430.350	500.800	560.450	560.450
Cañas	323.200	90.050	62.000	89.000	89.000
Cárdenas	350.238	435.728	323.700	154.000	154.000
Casalarreina	1.701.161	1.719.445	2.298.197	2.606.442	2.606.442
Castañares de Rioja	675.915	684.133	952.998	1.185.815	1.185.815
Castroviejo	504.622	402.001	335.053	266.500	266.500
Cellorigo	272.434	143.551	111.489	66.439	66.439

..../

**PRESUPUESTO DE GASTOS DE LA COMUNIDAD AUTÓNOMA DE LA RIOJA. AÑOS 2006-2010.**  
(Continuación)

	Presupuesto de gastos (euros)				
	2006	2007	2008	2009	2010
Cenicero	1.463.062	3.192.262	3.419.859	2.392.029	2.392.029
Cervera del Río Alhama	4.452.165	4.452.165	3.560.720	3.559.787	3.559.787
Cidamón	118.400	113.100	111.850	100.500	100.500
Cihuri	392.000	718.500	717.691	466.820	466.820
Cirueña	668.426	785.186	745.052	833.125	833.125
Clavijo	481.000	454.310	462.979	528.535	528.535
Cordovín	165.300	360.900	210.680	206.090	206.090
Corera	573.826	560.979	504.206	494.860	494.860
Cornago	508.151	393.765	641.686	463.564	463.564
Corporales	60.175	80.000	68.000	83.010	83.010
Cuzcurrita de Río Tirón	1.899.065	2.658.048	3.212.621	1.616.077	1.616.077
Daroca de Rioja	-	310.128	374.495	487.065	487.065
Enciso	421.691	357.075	460.344	385.696	385.696
Entrena	2.052.000	2.295.700	3.106.236	2.450.800	2.450.800
Estollo	139.804	751.744	569.450	598.710	598.710
Ezcaray	3.890.807	4.988.945	4.670.185	3.742.337	3.742.337
Foncea	300.000	129.202	228.644	255.336	255.336
Fonzaleche	191.500	163.000	175.333	341.600	341.600
Fuenmayor	3.553.489	3.553.489	3.553.489	-	3.553.489
Galbárruli	239.600	72.178	176.021	75.948	75.948
Galilea	864.607	1.094.552	784.510	640.710	640.710
Gallinero de Cameros	461.323	440.939	115.000	278.092	278.092
Gimileo	139.789	144.659	132.043	87.306	87.306
Grañón	1.150.937	1.009.342	797.957	518.300	518.300
Grávalos	1.149.661	2.278.125	2.166.708	2.110.752	2.110.752
Haro	20.933.000	19.625.000	19.900.000	16.817.000	16.817.000
Herce	489.300	527.000	495.000	531.917	531.917
Herramélluri	299.630	282.180	276.000	274.000	274.000
Hervías	255.546	269.822	382.596	351.500	351.500
Hormilla	1.077.847	589.226	684.469	704.523	704.523
Hormilleja	406.117	140.210	254.122	769.256	769.256
Hornillos de Cameros	286.300	461.587	514.706	514.706	514.706
Hornos de Moncalvillo	272.102	230.623	153.448	242.488	242.488
Huércanos	1.529.900	2.795.100	1.395.560	1.799.400	1.799.400
Igea	1.932.436	1.257.772	991.589	1.662.631	1.662.631
Jalón de Cameros	666.400	196.400	459.400	296.000	296.000
Laguna de Cameros	869.200	560.000	1.079.200	1.079.200	1.079.200
Lagunilla del Jubera	750.000	785.863	750.865	837.925	837.925
Lardero	13.145.553	12.802.914	10.315.931	9.913.824	9.913.824
Ledesma de la Cogolla	178.680	159.849	256.583	174.800	174.800
Leiva	544.440	280.000	418.894	749.000	749.000
Leza de Río Leza	307.885	440.448	463.570	483.028	483.028
Logroño	157.585.000	176.270.000	190.000.000	214.330.000	214.330.000
Lumbreras	1.119.914	1.152.526	1.115.500	1.063.745	1.063.745
Manjarrés	376.265	385.078	415.557	361.440	361.440
Mansilla de la Sierra	297.322	274.919	362.002	457.428	457.428
Manzanares de Rioja	181.430	318.200	281.500	253.830	281.500
Matute	1.046.927	1.163.426	1.163.426	653.660	653.660
Medrano	438.625	479.620	445.250	412.110	412.110
Munilla	521.817	522.140	574.951	749.397	749.397
Murillo de Río Leza	3.407.500	3.035.000	5.060.500	1.796.700	1.796.700
Muro de Aguas	290.589	276.776	252.607	272.985	272.985
Muro en Cameros	116.500	96.000	151.820	205.450	205.450
Nájera	10.052.084	10.240.210	10.584.060	10.621.785	10.621.785
Nalda	2.922.000	2.438.400	2.194.000	2.174.585	2.174.585

.../...

**PRESUPUESTO DE GASTOS DE LA COMUNIDAD AUTÓNOMA DE LA RIOJA. AÑOS 2006-2010.**  
(Continuación)

	Presupuesto de gastos (euros)				
	2006	2007	2008	2009	2010
Navajún	41.253	48.205	54.255	62.193	62.193
Navarrete	3.163.361	3.285.600	4.312.885	3.501.262	3.501.262
Nestares	113.830	198.000	274.000	170.600	170.600
Nieva de Cameros	224.508	231.243	367.013	280.497	280.497
Ocón	1.990.652	1.907.306	1.867.847	1.604.056	1.604.056
Ochánduri	1.643.514	1.643.514	813.984	716.614	716.614
Ojacastro	440.000	452.000	275.000	370.800	370.800
Ollauri	2.197.571	2.408.310	2.771.485	394.580	394.580
Ortigosa de Cameros	-	534.901	1.337.700	782.673	782.673
Pazuengos	207.408	493.338	144.582	192.226	192.226
Pedroso	182.160	176.035	276.796	265.245	265.245
Pinillos	238.084	166.419	136.038	136.038	136.038
Pradejón	3.960.000	5.362.000	3.510.429	4.120.034	4.120.034
Pradillo	450.000	373.930	328.700	163.250	163.250
Préjano	640.000	448.000	294.500	445.080	445.080
Quel	2.433.200	3.596.850	3.845.350	4.280.550	4.280.550
Rabanera	130.029	397.841	406.830	372.634	372.634
Rasillo de Cameros (El)	228.503	267.872	328.190	451.098	451.098
Redal (El)	1.156.012	-	-	428.244	428.244
Ribafrecha	3.438.590	3.413.808	3.141.950	3.185.300	3.185.300
Rincón de Soto	3.460.317	3.130.435	3.055.415	3.652.840	3.652.840
Robres del Castillo	-	-	-	165.750	165.750
Rodezno	483.732	409.357	549.003	554.597	554.597
Sajazarra	657.844	291.226	274.497	207.913	207.913
San Asensio	1.642.389	1.693.349	1.626.469	1.903.750	1.903.750
San Millán de la Cogolla	242.564	703.970	214.055	302.277	302.277
San Millán de Yécora	98.672	149.600	148.865	139.600	139.600
San Román de Cameros	668.200	1.100.000	762.200	696.000	696.000
Santa Coloma	511.815	197.838	375.531	311.055	311.055
Santa Engracia del Jubera	-	-	-	-	-
Santa Eulalia Bajera	220.500	195.000	-	170.000	170.000
Santo Domingo de la Calzada	7.589.475	7.450.000	9.940.000	8.765.000	8.765.000
San Torcuato	864.566	577.612	381.470	262.400	262.400
Santurde de Rioja	744.680	824.251	1.064.270	977.400	977.400
Santurdejo	1.130.460	1.252.785	664.747	531.675	531.675
San Vicente de la Sonsierra	1.647.415	1.449.961	2.508.222	1.865.651	1.865.651
Sojuela	3.489.328	2.995.175	1.791.500	886.015	886.015
Sorzano	335.000	881.700	215.000	580.906	580.906
Sotés	680.832	539.504	878.200	896.400	896.400
Soto en Cameros	508.700	550.000	1.995.770	1.881.800	1.881.800
Terroba	84.850	130.900	198.100	269.200	269.200
Tirgo	553.666	698.260	698.260	592.669	592.669
Tobía	118.540	259.663	259.663	614.222	614.222
Tormantos	628.300	426.819	984.096	162.396	162.396
Torrecilla en Cameros	1.105.250	1.635.100	860.500	876.600	876.600
Torrecilla sobre Alesanco	133.800	758.900	782.400	794.250	794.250
Torre en Cameros	99.500	59.600	199.820	175.910	175.910
Torremontalbo	91.844	80.301	235.082	89.950	89.950
Treviana	299.900	362.659	642.670	450.000	450.000
Tricio	582.060	727.110	757.129	740.591	740.591
Tudelilla	1.083.960	502.923	860.787	1.205.782	1.205.782
Uruñuela	760.000	2.300.000	1.175.000	1.462.500	1.462.500
Valdemadera	68.589	66.141	76.245	81.966	81.966
Valgañón	351.700	400.000	290.400	366.000	366.000
Ventosa	469.000	464.000	525.000	451.000	451.000
Ventrosa	-	-	-	-	226.672

.../..

**PRESUPUESTO DE GASTOS DE LA COMUNIDAD AUTÓNOMA DE LA RIOJA. AÑOS 2006-2010.  
(Conclusión)**

	Presupuesto de gastos (euros)				
	2006	2007	2008	2009	2010
Viguera	842.650	847.000	789.000	768.231	768.231
Villalba de Rioja	-	-	-	-	-
Villalobar de Rioja	209.970	243.300	150.900	213.000	213.000
Villamediana de Iregua	8.934.540	6.878.949	9.925.325	10.489.574	10.489.574
Villanueva de Cameros	451.000	499.422	307.100	247.208	247.208
Villar de Arnedo (El)	920.220	688.101	735.491	1.274.674	1.274.674
Villar de Torre	169.200	273.398	376.580	808.400	808.400
Villarejo	130.200	83.926	59.084	92.084	59.084
Villarroya	-	-	125.666	125.666	125.666
Villarta-Quintana	384.700	321.800	440.300	561.200	561.200
Villavelayo	276.841	274.148	161.072	161.072	161.072
Villaverde de Rioja	252.072	208.389	163.032	245.070	245.070
Villoslada de Cameros	542.955	618.967	794.197	835.588	835.588
Viniegra de Abajo	430.660	457.160	577.160	577.160	577.160
Viniegra de Arriba	-	67.000	245.640	240.978	240.978
Zarrafón	689.719	927.548	937.777	697.837	697.837
Zarzosa	126.033	120.199	178.855	277.938	277.938
Zorraquín	160.750	176.000	214.200	203.500	203.500

Fuente: DG de Política Local. Consejería de Administraciones Públicas y Política Local.

**PRESUPUESTO DE INGRESOS DE LA COMUNIDAD AUTÓNOMA DE LA RIOJA. AÑOS 2006-2010.**

	Presupuesto de ingresos (euros)				
	2006	2007	2008	2009	2010
<b>LA RIOJA</b>	406.802.554	449.901.699	472.395.127	479.950.032	418.708.058
Ábalos	438.234	436.000	468.581	468.581	864.945
Agoncillo	1.881.704	2.822.301	3.444.504	2.953.536	2.667.658
Aguilar del Río Alhama	944.305	1.047.654	1.138.462	736.878	951.876
Ajamil de Cameros	169.363	354.878	569.583	587.040	576.617
Albelda de Iregua	2.158.390	2.177.912	3.099.810	2.943.040	2.258.755
Alberite	2.135.500	9.921.000	11.486.500	6.306.250	6.557.230
Alcanadre	1.523.149	1.361.192	1.020.742	1.343.608	1.056.754
Aldeanueva de Ebro	3.093.391	4.818.703	5.716.774	4.198.153	4.204.280
Alesanco	734.302	1.039.500	1.155.392	692.075	625.935
Alesón	410.135	412.579	459.529	694.536	537.527
Alfaro	9.863.176	10.870.412	12.637.335	12.333.322	11.723.878
Almarza de Cameros	127.954	132.953	244.892	244.892	164.100
Anguciana	974.885	1.050.098	1.384.369	1.670.315	876.711
Anguiano	621.583	503.637	412.410	531.419	639.000
Arenzana de Abajo	300.438	225.200	605.700	510.900	648.985
Arenzana de Arriba	58.844	63.257	105.440	41.913	94.506
Arnedillo	805.491	820.084	1.008.778	1.556.826	1.155.519
Arnedo	13.741.900	13.979.500	18.315.000	18.888.443	17.265.569
Arrúbal	2.677.454	2.765.155	2.830.000	2.546.100	2.747.900
Ausejo	3.438.920	1.975.900	982.859	1.237.408	1.638.725
Autol	6.692.181	3.977.736	4.107.483	4.522.587	5.578.537
Azófra	574.300	1.262.150	773.030	861.642	818.890
Badarán	524.000	520.000	485.000	486.000	550.000
Bañares	787.511	718.309	718.411	752.841	689.816
Baños de Rioja	285.531	285.531	305.531	291.531	-
Baños de Río Tobía	1.175.000	1.051.000	1.219.000	1.282.000	1.152.720
Berceo	190.547	163.838	126.061	197.400	130.414
Bergasa	253.800	245.318	232.700	377.050	389.864
Bergasillas Bajera	126.457	136.796	226.950	193.000	243.598
Bezares	269.696	209.308	127.390	95.641	94.850
Bobadilla	261.000	264.890	280.317	267.769	281.741
Brieva de Cameros	120.202	663.220	371.920	538.650	531.050
Briñas	362.803	334.791	348.559	396.351	880.817
Briones	2.371.801	2.048.377	1.898.844	1.276.295	1.207.803
Cabezón de Cameros	149.150	116.000	166.400	177.600	185.000
Calahorra	24.879.299	35.431.079	28.046.865	29.894.935	22.533.824
Camprovín	290.570	241.170	259.600	221.800	384.000
Canales de la Sierra	482.728	508.071	367.848	696.565	1.081.796
Canillas de Río Tuerto	148.500	430.350	500.800	560.450	560.450
Cañas	323.200	90.050	62.000	89.000	92.000
Cárdenas	350.238	435.728	323.700	283.000	217.000
Casalarreina	1.701.161	1.719.445	2.298.197	2.606.442	2.848.602
Castañares de Rioja	675.915	684.133	952.998	1.185.815	1.342.836
Castroviejo	504.622	402.001	335.053	266.500	260.950
Cellorigo	272.434	143.551	111.489	66.439	68.725

..../



**PRESUPUESTO DE INGRESOS DE LA COMUNIDAD AUTÓNOMA DE LA RIOJA. AÑOS 2006-2010.**  
(Continuación)

	Presupuesto de ingresos (euros)				
	2006	2007	2008	2009	2010
Cenicero	1.824.432	3.192.262	3.419.859	2.392.029	2.275.258
Cervera del Río Alhama	4.452.165	4.452.165	4.987.065	5.289.397	5.831.396
Cidamón	118.400	113.100	111.850	100.500	112.710
Cihuri	392.000	718.500	717.691	466.820	732.448
Cirueña	668.426	785.186	745.052	833.125	956.232
Clavijo	481.000	454.310	462.952	528.535	377.590
Cordovín	165.300	360.900	210.680	206.090	141.525
Corera	573.826	560.979	504.206	494.860	527.112
Cornago	508.151	393.765	698.213	474.550	453.879
Corporales	60.175	80.000	68.000	83.010	99.010
Cuzcurrita de Río Tirón	1.899.065	2.658.048	3.212.621	1.616.077	1.481.311
Daroca de Rioja	-	310.128	374.495	487.065	312.665
Enciso	421.691	357.075	460.344	385.696	721.450
Entrena	2.052.000	2.295.700	3.220.000	2.450.800	2.181.731
Estollo	139.804	751.744	569.450	598.710	82.502
Ezcaray	3.890.807	4.988.945	4.670.185	3.742.337	3.541.504
Foncea	300.000	138.688	228.644	255.336	120.360
Fonzaleche	191.500	163.000	175.333	341.600	441.605
Fuenmayor	3.553.489	3.553.489	3.553.489	3.553.489	3.553.489
Galbárruli	239.600	82.800	176.021	75.948	152.369
Galilea	864.607	1.094.552	784.510	640.710	642.050
Gallinero de Cameros	461.323	440.939	115.000	278.092	197.395
Gimileo	139.789	144.659	132.043	87.306	152.115
Grañón	1.150.937	1.009.342	797.957	518.300	424.253
Grávalos	1.149.661	2.278.125	2.166.708	2.110.752	378.439
Haro	20.933.000	19.625.000	19.900.000	16.817.000	16.080.000
Herce	489.300	642.000	644.000	531.917	493.304
Herramélluri	299.630	282.180	276.000	274.000	267.400
Hervías	255.546	269.822	382.596	351.500	547.800
Hormilla	1.077.847	589.226	743.304	704.523	1.041.485
Hormilleja	406.117	140.210	254.122	769.256	607.732
Hornillos de Cameros	286.300	461.587	514.706	514.706	482.809
Hornos de Moncalvillo	328.490	305.623	172.445	261.388	304.626
Huércanos	1.529.900	2.795.100	1.395.560	1.799.400	840.950
Igea	1.932.436	1.257.772	991.589	1.662.631	1.109.080
Jalón de Cameros	666.400	196.400	459.400	296.000	371.000
Laguna de Cameros	869.200	560.000	1.079.200	1.079.200	772.100
Lagunilla del Jubera	750.000	785.863	750.865	837.925	607.750
Lardero	13.145.553	12.802.914	10.315.931	9.913.824	12.696.055
Ledesma de la Cogolla	178.680	159.849	256.583	174.800	234.000
Leiva	544.440	280.000	418.894	749.000	885.925
Leza de Río Leza	307.885	440.448	463.570	483.028	496.532
Logroño	157.585.000	176.270.000	190.000.000	214.330.000	168.326.000
Lumbreras	1.119.914	1.152.526	1.115.500	1.063.745	678.043
Manjarrés	376.265	390.216	415.557	361.440	390.977
Mansilla de la Sierra	297.322	274.919	362.002	516.824	549.933
Manzanares de Rioja	181.430	318.200	281.500	281.500	223.415
Matute	1.046.927	1.163.426	1.163.426	653.657	573.363
Medrano	438.625	479.620	445.250	412.110	648.245
Munilla	521.817	522.140	574.951	749.397	825.303
Murillo de Río Leza	3.407.500	3.035.000	5.060.500	1.796.700	1.711.000
Muro de Aguas	290.589	276.776	252.607	272.985	306.000
Muro en Cameros	116.500	96.000	151.820	205.450	223.500
Nájera	10.052.084	10.240.210	10.584.060	10.621.785	10.498.825
Nalda	2.922.000	2.438.400	2.194.000	2.174.585	1.621.000

.../...

**PRESUPUESTO DE INGRESOS DE LA COMUNIDAD AUTÓNOMA DE LA RIOJA. AÑOS 2006-2010.**  
(Continuación)

	Presupuesto de ingresos (euros)				
	2006	2007	2008	2009	2010
Navajún	41.253	48.205	54.255	62.193	28.673
Navarrete	3.163.361	3.285.600	4.312.885	3.501.262	2.942.614
Nestares	113.830	198.000	274.000	170.600	200.000
Nieva de Cameros	224.508	231.243	367.013	280.497	315.452
Ocón	1.990.652	1.907.306	1.867.847	1.604.056	1.930.759
Ochánduri	1.643.514	1.643.514	813.984	716.614	435.000
Ojacastro	440.000	452.000	275.000	370.800	808.760
Ollauri	2.197.571	2.408.310	2.771.485	394.580	454.753
Ortigosa de Cameros	-	534.901	1.337.700	782.673	1.002.602
Pazuengos	207.408	493.338	144.584	192.226	192.226
Pedroso	182.160	176.035	276.796	265.245	259.694
Pinillos	238.084	166.419	136.038	136.038	160.650
Pradejón	3.960.000	5.362.000	3.510.429	4.120.034	3.671.456
Pradillo	450.000	373.930	328.700	163.250	225.605
Préjano	640.000	448.000	294.500	445.080	565.686
Quel	2.433.200	3.596.850	3.942.650	4.280.550	4.268.990
Rabanera	130.029	397.841	406.830	372.634	348.662
Rasillo de Cameros (El)	228.503	267.872	328.190	451.098	548.600
Redal (El)	1.156.012	-	-	428.284	-
Ribafrecha	3.438.590	3.413.808	3.141.950	3.185.300	2.591.900
Rincón de Soto	3.460.317	3.130.435	3.158.714	3.652.840	3.400.382
Robres del Castillo	-	-	-	165.750	243.100
Rodezno	483.732	409.357	549.003	554.597	631.886
Sajazarra	657.844	291.226	274.497	207.913	251.920
San Asensio	1.642.389	1.693.349	1.626.469	1.903.750	1.676.867
San Millán de la Cogolla	242.564	703.970	214.055	302.277	312.370
San Millán de Yécora	98.672	149.600	148.865	159.600	84.114
San Román de Cameros	668.200	1.100.000	762.200	696.000	882.000
Santa Coloma	511.815	197.838	375.531	311.055	577.320
Santa Engracia del Jubera	-	-	-	-	523.265
Santa Eulalia Bajera	220.500	195.000	-	170.000	298.495
Santo Domingo de la Calzada	7.589.475	7.450.000	9.940.000	8.765.000	9.550.000
San Torcuato	864.566	634.108	561.300	428.550	644.450
Santurde de Rioja	744.680	824.251	1.064.270	977.400	1.113.500
Santurdejo	1.198.774	1.252.785	790.759	531.675	548.984
San Vicente de la Sonsierra	1.647.415	1.449.961	2.508.221	1.865.651	2.225.787
Sojuela	3.489.328	2.995.175	1.791.500	886.015	-
Sorzano	335.000	881.700	215.000	580.906	221.188
Sotés	680.832	539.504	883.200	896.400	799.400
Soto en Cameros	508.700	550.000	1.995.770	1.881.800	1.096.000
Terroba	84.850	130.900	198.100	269.200	482.000
Tirgo	553.666	698.260	698.260	592.669	673.762
Tobía	118.540	259.663	259.663	614.222	409.222
Tormantos	628.300	426.819	984.096	162.396	265.250
Torrecilla en Cameros	1.105.250	1.635.100	860.500	876.600	732.000
Torrecilla sobre Alesanco	133.800	758.900	782.400	794.250	719.910
Torre en Cameros	99.500	59.600	199.820	175.910	186.000
Torremontalbo	91.844	80.301	235.082	89.950	163.888
Treviana	299.900	362.659	642.670	450.000	697.201
Tricio	582.060	727.110	757.129	740.591	937.062
Tudelilla	1.083.960	502.923	860.787	1.205.782	-
Uruñuela	760.000	2.300.000	1.175.000	1.462.500	1.038.000
Valdemadera	68.589	66.141	76.245	81.966	61.996
Valgañón	351.700	400.000	290.400	366.000	248.300
Ventosa	469.000	464.000	525.000	451.000	444.000
Ventrosa	-	-	-	226.672	334.929

..J..



**PRESUPUESTO DE INGRESOS DE LA COMUNIDAD AUTÓNOMA DE LA RIOJA. AÑOS 2006-2010.  
(Conclusión)**

	Presupuesto de ingresos (euros)				
	2006	2007	2008	2009	2010
Viguera	842.650	847.000	789.000	768.231	541.000
Villalba de Rioja	-	-	-	-	920.000
Villalobar de Rioja	209.970	243.300	150.900	213.000	227.000
Villamediana de Iregua	8.934.540	6.878.949	10.226.333	10.489.574	8.346.745
Villanueva de Cameros	451.000	499.422	307.100	247.208	386.996
Villar de Arnedo (El)	920.220	688.101	743.778	1.274.674	1.010.775
Villar de Torre	169.200	273.398	376.580	808.400	545.293
Villarejo	130.200	83.926	59.084	59.084	47.937
Villarroya	-	-	125.666	125.666	-
Villarta-Quintana	384.700	321.800	440.300	561.200	319.400
Villavelayo	276.841	274.148	161.072	161.072	220.729
Villaverde de Rioja	252.072	208.389	163.032	245.070	497.537
Villoslada de Cameros	542.955	618.967	794.197	835.588	835.588
Viniegra de Abajo	430.660	457.160	577.160	577.160	543.057
Viniegra de Arriba	-	67.000	245.640	240.978	239.418
Zarratón	689.719	927.548	937.777	697.837	531.578
Zarzosa	126.033	120.199	178.855	277.938	243.602
Zorraquín	160.750	176.000	214.200	203.500	138.465

Fuente: DG de Política Local. Consejería de Administraciones Públicas y Política Local.

**ENCUESTA DE INFRAESTRUCTURA Y EQUIPAMIENTO LOCAL. AÑO 2010.**

	Captaciones		Conducciones		Emisarios	
	situadas en el municipio	Número	Longitud (m)	Número	Longitud (m)	
<b>LA RIOJA</b>	416	561	1.037.187	283	177.773	
Ábalos	2	2	3.911	1	8	
Agoncillo	3	4	10.240	2	3.985	
Aguilar del Río Alhama	3	4	6.963	2	1.792	
Ajamil de Cameros	4	5	5.299	3	466	
Albelda de Iregua	2	3	7.487	1	6.967	
Alberite	0	3	10.455	1	7.611	
Alcanadre	1	2	1.744	1	460	
Aldeanueva de Ebro	1	1	6.732	2	2.609	
Alesanco	2	3	1.622	2	1.362	
Alesón	2	4	3.526	2	833	
Alfaro	2	2	5.568	1	1.037	
Almarza de Cameros	2	2	2.587	1	40	
Anguciana	2	2	857	1	2.746	
Anguiano	4	4	7.746	2	1.104	
Arenzana de Abajo	1	3	4.298	1	224	
Arenzana de Arriba	1	3	6.055	1	128	
Arnedillo	2	4	4.338	2	761	
Arnedo	3	2	4.161	1	3.500	
Arrúbal	0	1	4.156	1	1.138	
Ausejo	2	5	19.389	1	700	
Autol	5	6	8.405	1	1.985	
Azofra	0	1	3.403	1	3.076	
Badarán	1	2	3.463	2	587	
Bañares	2	4	14.723	1	4.376	
Baños de Rioja	0	4	3.510	2	607	
Baños de Río Tobía	2	3	5.992	1	751	
Berceo	2	3	6.898	1	750	
Bergasa	8	6	6.323	2	1.052	
Bergasillas Bajera	2	3	2.864	2	212	
Bezares	0	1	568	1	98	
Bobadilla	0	1	2.799	1	168	
Brieva de Cameros	2	3	2.389	1	225	
Briñas	2	2	6.149	1	111	
Briones	1	2	6.988	1	278	
Cabezón de Cameros	4	3	1.172	1	152	
Calahorra	1	2	4.176	1	3.000	
Camprovín	3	3	4.337	1	107	
Canales de la Sierra	2	2	3.112	1	111	
Canillas de Río Tuerto	0	2	4.011	1	139	
Cañas	3	2	1.353	2	324	
Cárdenas	0	2	4.745	1	237	
Casalarreina	1	5	5.985	1	1.698	
Castañares de Rioja	0	2	5.251	1	12.813	
Castroviejo	3	3	5.480	1	25	
Cellorigo	2	2	843	1	11	

..

**ENCUESTA DE INFRAESTRUCTURA Y EQUIPAMIENTO LOCAL. AÑO 2010 (Continuación).**

	Captaciones	Conducciones		Emisarios	
	situadas en el municipio	Número	Longitud (m)	Número	Longitud (m)
Genicero	2	4	27.093	1	2.259
Cervera del Río Alhama	5	8	13.422	6	2.193
Cidamón	0	3	5.111	1	20
Cihuri	3	3	2.148	1	2.330
Cirueña	2	8	10.887	2	2.821
Clavijo	6	7	10.907	2	204
Cordovín	2	3	7.580	1	294
Corera	1	4	6.468	1	405
Cornago	3	4	6.766	2	771
Corporales	0	4	2.965	2	177
Cuzcurrita de Río Tirón	0	1	4.052	1	1.544
Daroca de Rioja	2	1	2.721	1	122
Enciso	8	8	11.301	5	698
Entrena	3	5	9.809	1	4.525
Estollo	1	1	1.858	1	563
Ezcaray	12	11	7.215	7	1.187
Foncea	3	2	2.473	2	402
Fonzaleche	2	5	12.998	6	719
Fuenmayor	0	2	8.092	1	1.584
Galbárruli	6	7	7.190	2	21
Galilea	1	1	715	2	402
Gallinero de Cameros	2	2	2.830	1	25
Gimileo	0	3	3.431	1	876
Grañón	1	6	12.499	1	1.309
Grávalos	4	4	7.142	2	573
Haro	2	5	18.709	1	1.883
Herce	3	3	1.807	1	36
Herramélluri	0	2	9.209	2	202
Hervías	1	4	15.451	1	198
Hormilla	1	2	8.738	1	705
Hormilleja	0	2	5.859	1	108
Hornillos de Cameros	2	2	6.017	2	18
Hornos de Moncalvillo	1	2	4.321	1	214
Huércanos	3	5	6.111	1	3.090
Igea	3	3	5.987	1	902
Jalón de Cameros	1	3	4.887	1	22
Laguna de Cameros	3	4	8.317	5	269
Lagunilla del Jubera	4	3	13.973	3	339
Lardero	1	1	905	1	1.506
Ledesma de la Cogolla	2	2	2.340	1	115
Leiva	0	1	1.877	2	180
Leza de Río Leza	3	2	1.937	1	45
Logroño	-	-	-	-	-
Lumbreras	6	7	16.610	3	439
Manjarrés	4	5	4.764	1	328
Mansilla de la Sierra	2	2	1.753	1	21
Manzanares de Rioja	6	4	27.281	2	205
Matute	2	1	1.821	1	67
Medrano	0	2	3.324	2	124
Munilla	3	4	4.556	2	50
Murillo de Río Leza	3	3	6.320	1	725
Muro de Aguas	2	2	449	2	142
Muro en Cameros	4	4	3.249	2	118
Nájera	5	3	760	1	2.929
Nalda	3	2	7.195	3	3.819

..../

**ENCUESTA DE INFRAESTRUCTURA Y EQUIPAMIENTO LOCAL. AÑO 2010 (Continuación).**

	Captaciones	Conducciones		Emisarios	
	situadas en el municipio	Número	Longitud (m)	Número	Longitud (m)
Navajún	1	1	575	1	49
Navarrete	0	3	27.394	1	5.254
Nestares	3	2	3.339	1	309
Nieva de Cameros	8	8	15.283	3	208
Ocón	14	13	12.658	7	1.658
Ochánduri	0	1	3.746	2	108
Ojacastro	7	6	7.194	1	234
Ollauri	0	3	2.577	1	734
Ortigosa de Cameros	6	6	10.108	2	591
Pazuengos	3	3	4.525	1	50
Pedroso	1	1	717	1	23
Pinillos	4	4	3.682	1	41
Pradejón	3	2	3.529	1	1.219
Pradillo	2	2	1.049	1	60
Préjano	4	5	4.689	1	155
Quel	3	4	3.048	1	3.345
Rabanera	1	2	5.475	3	88
Rasillo de Cameros (El)	4	4	6.981	1	890
Redal (El)	0	2	3.183	2	718
Ribafrecha	1	2	6.502	1	1.297
Rincón de Soto	1	1	2.983	1	2.002
Robres del Castillo	2	2	3.006	2	56
Rodezno	1	3	6.285	3	2.459
Sajazarra	2	3	8.944	1	232
San Asensio	4	6	8.766	1	400
San Millán de la Cogolla	4	2	5.112	2	1.336
San Millán de Yécora	0	6	21.149	1	93
San Román de Cameros	2	4	7.466	3	439
Santa Coloma	3	2	2.419	2	1.055
Santa Engracia del Jubera	12	13	9.873	9	826
Santa Eulalia Bajera	2	2	1.744	1	350
Santo Domingo de la Calzada	5	2	5.624	1	6.241
San Torcuato	0	3	9.402	1	98
Santurde de Rioja	4	3	4.881	1	125
Santurdejo	1	1	1.498	1	110
San Vicente de la Sonsierra	6	7	12.869	3	3.910
Sojuela	2	2	2.421	1	77
Sorzano	3	4	4.597	1	1.200
Sotés	1	2	6.237	2	317
Soto en Cameros	9	9	7.241	7	405
Terroba	3	3	6.411	2	120
Tirgo	2	0	0	1	2.778
Tobía	2	3	3.991	1	51
Tormantos	1	3	10.825	2	119
Torrecilla en Cameros	1	2	2.806	2	627
Torrecilla sobre Alesanco	0	2	16.435	1	50
Torre en Cameros	1	1	82	2	212
Torremontalbo	1	2	350	1	749
Treviana	0	1	483	1	585
Tricio	1	3	3.401	2	529
Tudelilla	1	7	14.981	1	459
Uruñuela	0	2	3.654	1	844
Valdemadera	3	3	3.450	1	181
Valgañón	2	3	4.004	1	129
Ventosa	2	4	8.447	1	163
Ventrosa	2	3	1.252	1	42

.../...

**ENCUESTA DE INFRAESTRUCTURA Y EQUIPAMIENTO LOCAL. AÑO 2010 (Conclusión).**

	Captaciones	Conducciones		Emisarios	
	situadas en el municipio	Número	Longitud (m)	Número	Longitud (m)
Viguera	4	8	8.904	3	6.274
Villalba de Rioja	1	1	1.605	2	400
Villalobar de Rioja	5	2	3.326	1	25
Villamediana de Iregua	0	2	7.726	1	4.546
Villanueva de Cameros	3	3	2.946	4	139
Villar de Arnedo (El)	3	5	8.153	1	1.570
Villar de Torre	3	4	6.356	1	146
Villarejo	2	2	2.544	1	65
Villarroya	1	1	525	1	450
Villarta-Quintana	4	4	5.639	3	1.142
Villavelayo	2	2	5.709	1	176
Villaverde de Rioja	1	2	5.754	1	90
Villoslada de Cameros	3	3	12.863	1	400
Viniegra de Abajo	3	3	2.942	1	110
Viniegra de Arriba	2	2	106	1	26
Zarratón	0	1	3.423	1	450
Zarzosa	3	2	3.746	1	72
Zorraquín	1	1	1.304	1	105

Fuente: DG de Política Local. Consejería de Administraciones Públicas y Política Local.

**ENCUESTA DE INFRAESTRUCTURA Y EQUIPAMIENTO LOCAL. AÑO 2010.**

	Saneamiento y depuración		Longitud de la red de dist. de agua (m)		Longitud de la red de saneamiento (m)
	Caudal de desagüe (1)	Caudal tratado (1)	Total	En estado bueno	
	<b>LA RIOJA</b>	18.938.720	18.101.125	1.268.677	
Ábalos	55.000	0	4.844	1.930	5.149
Agoncillo	105.200	105.200	14.372	11.714	11.582
Aguilar del Río Alhama	104.500	104.500	7.038	6.253	6.441
Ajamil de Cameros	5.300	4.700	2.183	1.575	1.823
Albelda de Iregua	250.000	250.000	16.558	10.380	14.411
Alberite	225.000	225.000	12.777	9.235	9.381
Alcanadre	170.000	170.000	8.986	2.974	9.607
Aldeanueva de Ebro	380.000	380.000	21.360	10.273	20.439
Alesanco	76.000	76.000	11.322	6.718	7.444
Alesón	12.500	12.500	5.231	2.551	3.746
Alfaro	2.203.505	2.203.505	55.976	55.976	35.452
Almarza de Cameros	4.500	4.500	1.405	1.026	1.045
Anguciana	90.000	90.000	7.519	4.575	6.534
Anguiano	70.000	70.000	6.999	2.163	6.434
Arenzana de Abajo	48.500	0	5.259	3.678	3.709
Arenzana de Arriba	3.800	2.555	1.703	1.703	1.954
Arnedillo	59.000	59.000	9.102	6.877	8.305
Arnedo	1.503.000	1.503.000	26.595	14.437	33.315
Arrúbal	35.400	35.400	9.198	4.901	6.918
Ausejo	132.000	118.000	13.384	10.257	10.446
Autol	450.000	450.000	12.479	9.534	11.739
Azofra	29.900	22.000	4.458	4.062	3.859
Badarán	80.000	80.000	7.577	5.198	6.913
Bañares	50.000	0	7.196	3.530	5.214
Baños de Rioja	15.600	10.000	2.293	2.085	1.831
Baños de Río Tobía	175.000	175.000	11.322	7.343	11.286
Berceo	34.000	34.000	4.507	4.307	4.174
Bergasa	32.500	32.500	2.943	2.759	2.567
Bergasillas Bajera	4.000	4.000	1.408	1.408	1.022
Bezares	10.000	0	1.044	418	710
Bobadilla	11.000	11.000	3.411	2.795	2.663
Brieva de Cameros	13.000	0	2.482	1.476	1.541
Briñas	30.000	0	4.374	1.086	3.241
Briones	100.000	100.000	11.561	5.694	13.243
Cabezón de Cameros	4.000	4.000	929	929	1.224
Calahorra	2.070.000	2.070.000	75.614	75.614	59.938
Camprovín	90.000	0	2.736	1.223	2.045
Canales de la Sierra	39.000	0	4.658	3.925	3.498
Canillas de Río Tuerto	9.000	0	2.290	1.722	1.711
Cañas	16.000	16.000	2.464	1.619	1.970
Cárdenas	20.500	0	3.643	2.514	3.562
Casalarreina	230.000	230.000	16.856	13.046	12.701
Castañares de Rioja	80.000	80.000	8.315	7.439	8.977
Castroviejo	6.500	6.500	1.022	574	1.270
Cellorigo	1.095	1.095	1.345	651	1.361

.../...

**ENCUESTA DE INFRAESTRUCTURA Y EQUIPAMIENTO LOCAL. AÑO 2010 (Continuación).**

	Saneamiento y depuración		Longitud de la red de dist. de agua (m)		Longitud de la red de saneamiento (m)
	Caudal de desagüe (1)	Caudal tratado (1)	Longitud de la red de dist. de agua (m)		
			Total	En estado bueno	
Cenicero	400.000	400.000	16.108	11.541	12.536
Cervera del Río Alhama	349.400	349.400	25.992	9.258	22.290
Cidamón	450	0	3.448	3.448	26
Cihuri	22.000	22.000	4.031	3.653	3.236
Cirueña	14.000	4.500	3.846	3.846	2.635
Clavijo	31.000	31.000	5.718	2.115	4.352
Cordovín	20.000	14.600	4.403	4.000	3.710
Corera	30.000	30.000	5.656	4.278	4.916
Cornago	93.100	87.600	9.210	6.821	5.736
Corporales	7.500	7.500	1.960	1.960	1.477
Cuzcurrita de Río Tirón	90.000	90.000	10.646	9.318	7.888
Daroca de Rioja	12.000	0	1.080	552	1.212
Enciso	25.220	23.170	5.387	4.626	4.673
Entrena	145.000	145.000	9.840	8.174	9.171
Estollo	17.500	17.500	2.626	2.626	2.211
Ezcaray	332.850	320.000	18.826	9.650	15.331
Foncea	16.800	16.800	2.513	1.844	1.715
Forzaleche	24.500	15.500	6.041	5.052	2.901
Fuenmayor	350.000	350.000	18.930	14.038	12.184
Galbárruli	12.500	12.500	2.313	1.593	1.975
Galilea	52.000	52.000	5.208	4.314	5.110
Gallinero de Cameros	3.000	3.000	779	492	685
Gimileo	12.000	12.000	2.821	1.173	1.693
Grañón	42.000	42.000	5.268	2.884	3.793
Grávalos	25.500	25.500	4.678	4.678	4.112
Haro	12.000	12.000	36.092	23.092	21.410
Herce	35.000	35.000	3.125	878	3.551
Herramélluri	22.000	22.000	4.289	3.212	2.304
Hervías	20.000	20.000	4.583	2.841	5.094
Hormilla	50.000	50.000	5.633	5.633	5.725
Hormilleja	25.000	25.000	3.013	273	2.960
Hornillos de Cameros	3.000	0	876	876	411
Hornos de Moncalvillo	14.000	0	2.785	2.655	1.840
Huércanos	112.500	112.500	9.413	6.828	12.244
Igea	95.000	95.000	6.192	3.569	5.993
Jalón de Cameros	5.000	0	693	693	668
Laguna de Cameros	19.500	0	2.528	1.503	3.146
Lagunilla del Jubera	43.000	40.000	6.581	5.228	5.161
Lardero	975.000	975.000	71.526	28.938	10.150
Ledesma de la Cogolla	5.500	5.500	1.095	164	1.129
Leiva	40.000	0	6.072	2.559	6.787
Leza de Río Leza	5.000	5.000	1.700	1.700	1.293
Logroño	-	-	-	-	-
Lumbreras	21.500	5.000	4.081	3.910	3.557
Manjarrés	20.000	20.000	3.537	3.409	2.169
Mansilla de la Sierra	6.500	6.500	1.318	897	1.122
Manzanares de Rioja	13.000	13.000	3.324	2.181	2.585
Matute	23.000	0	5.232	5.232	4.032
Medrano	30.000	0	4.573	4.259	4.572
Munilla	24.000	24.000	3.378	2.540	2.805
Murillo de Río Leza	175.000	175.000	10.846	3.612	10.162
Muro de Aguas	12.500	12.500	3.800	3.024	2.963
Muro en Cameros	5.500	5.500	1.189	872	1.219
Nájera	780.000	780.000	29.710	29.710	17.299
Nalda	120.000	120.000	6.721	4.142	6.569

.../...

**ENCUESTA DE INFRAESTRUCTURA Y EQUIPAMIENTO LOCAL. AÑO 2010 (Continuación).**

	Saneamiento y depuración		Longitud de la red de dist. de agua (m)		Longitud de la red de saneamiento (m)
	Caudal de desagüe (1)	Caudal tratado (1)	Total		
			Total	En estado bueno	
Navajún	2.000	2.000	665	573	425
Navarrete	324.000	324.000	30.940	29.011	14.898
Nestares	10.000	10.000	1.908	1.816	1.171
Nieva de Cameros	21.000	0	3.652	3.344	2.839
Ocón	37.900	37.900	9.944	7.308	10.107
Ochánduri	14.000	14.000	3.577	3.261	2.329
Ojacastro	30.500	30.500	6.505	3.719	4.450
Ollauri	35.000	35.000	8.758	8.758	7.498
Ortigosa de Cameros	47.000	40.000	3.717	1.998	2.450
Pazuengos	8.500	8.500	1.277	1.277	897
Pedroso	12.000	12.000	1.662	299	1.713
Pinillos	2.500	2.500	734	734	438
Pradejón	365.000	365.000	12.097	2.823	10.251
Pradillo	10.000	10.000	1.713	470	1.339
Préjano	24.000	24.000	4.533	4.533	3.993
Quel	220.000	220.000	14.518	8.690	15.957
Rabanera	6.000	6.000	961	961	538
Rasillo de Cameros (El)	27.000	27.000	8.956	2.599	7.461
Redal (El)	30.000	30.000	3.456	2.588	3.914
Ribafrecha	95.000	95.000	9.217	5.355	9.006
Rincón de Soto	765.000	765.000	23.265	11.301	22.455
Robres del Castillo	3.200	0	1.463	1.463	942
Rodezno	41.000	41.000	5.947	4.532	6.008
Sajazarra	30.000	30.000	3.283	1.687	4.442
San Asensio	225.000	225.000	15.451	11.022	10.635
San Millán de la Cogolla	32.500	32.500	6.080	5.951	5.860
San Millán de Yécora	8.500	8.500	1.527	678	1.193
San Román de Cameros	25.800	2.700	3.690	3.524	3.498
Santa Coloma	19.000	19.000	4.321	4.321	2.731
Santa Engracia del Jubera	26.200	2.500	6.204	5.954	3.887
Santa Eulalia Bajera	13.000	13.000	1.550	1.550	1.074
Santo Domingo de la Calzada	711.000	711.000	20.408	8.804	15.288
San Torcuato	13.000	13.000	3.364	776	2.543
Santurde de Rioja	39.000	39.000	5.807	1.734	4.101
Santurdejo	31.000	31.000	4.744	4.744	5.056
San Vicente de la Sonsierra	162.500	157.000	11.670	7.936	6.776
Sojuela	13.000	13.000	3.623	1.848	1.584
Sorzano	27.500	27.500	6.738	4.937	3.689
Sotés	28.000	0	6.825	4.193	3.766
Soto en Cameros	38.500	8.000	4.611	3.893	4.761
Terroba	4.000	0	886	886	774
Tirgo	30.000	30.000	6.388	4.896	5.748
Tobía	9.000	0	1.069	586	989
Tormantos	25.000	25.000	2.902	571	2.763
Torrecilla en Cameros	99.000	99.000	5.969	5.524	5.679
Torrecilla sobre Alesanco	10.500	10.500	1.743	1.652	1.676
Torre en Cameros	2.500	0	2.243	2.243	710
Torremontalbo	2.500	0	1.606	1.606	1.388
Treviana	38.000	38.000	10.392	4.625	502
Tricio	43.000	43.000	4.793	2.053	4.715
Tudelilla	49.000	49.000	6.021	4.620	4.153
Uruñuela	200.000	200.000	9.735	6.988	7.906
Valdemadera	3.500	3.500	756	662	676
Valgañón	28.000	0	3.525	3.525	3.066
Ventosa	20.000	20.000	3.680	3.680	2.709
Ventrosa	14.000	0	3.023	355	2.436

.../..



**ENCUESTA DE INFRAESTRUCTURA Y EQUIPAMIENTO LOCAL. AÑO 2010 (Conclusión).**

	Saneamiento y depuración		Longitud de la red de dist. de agua (m)		Longitud de la red de saneamiento (m)
	Caudal de desagüe (1)	Caudal tratado (1)	Total	En estado bueno	
Viguera	43.500	40.000	5.009	4.907	4.857
Villalba de Rioja	20.000	20.000	3.030	1.480	2.628
Villalobar de Rioja	15.000	15.000	2.547	871	2.174
Villamediana de Iregua	436.000	436.000	18.329	2.320	10.999
Villanueva de Cameros	17.000	0	2.116	770	1.663
Villar de Arnedo (El)	70.000	70.000	7.574	5.362	6.757
Villar de Torre	30.000	30.000	4.679	4.679	3.353
Villarejo	6.000	6.000	1.112	358	679
Villarroya	2.300	2.300	1.465	1.465	1.132
Villarta-Quintana	25.700	25.700	4.051	2.625	3.865
Villavelayo	9.000	9.000	1.114	842	1.505
Villaverde de Rioja	12.000	12.000	1.834	995	1.934
Villoslada de Cameros	45.000	45.000	6.688	2.154	5.668
Viniegra de Abajo	22.000	22.000	3.186	3.186	3.008
Viniegra de Arriba	10.000	0	1.626	1.626	1.399
Zarratón	33.000	33.000	5.680	4.041	4.344
Zarzosa	2.000	2.000	589	194	440
Zorraquín	13.000	13.000	3.985	3.985	1.115

Fuente: DG de Política Local. Consejería de Administraciones Públicas y Política Local.

(1): m<sup>3</sup> /año

**ENCUESTA DE INFRAESTRUCTURA Y EQUIPAMIENTO LOCAL. AÑO 2010.**

	Vertederos			Contenedores
	Número	Capacidad (m <sup>3</sup> )	Ocupación media (%)	
<b>LA RIOJA</b>	4	17.200.000	52	7.715
Ábalos	0	0	0	20
Agoncillo	0	0	0	60
Aguilar del Río Alhama	0	0	0	54
Ajamil de Cameros	0	0	0	6
Albelda de Iregua	0	0	0	103
Alberite	0	0	0	80
Alcanadre	0	0	0	48
Aldeanueva de Ebro	0	0	0	86
Alesanco	0	0	0	69
Alesón	0	0	0	15
Alfaro	0	0	0	306
Almarza de Cameros	0	0	0	5
Anguciana	0	0	0	58
Anguiano	0	0	0	43
Arenzana de Abajo	0	0	0	29
Arenzana de Arriba	0	0	0	6
Arnedillo	0	0	0	44
Arnedo	0	0	0	588
Arrúbal	0	0	0	21
Ausejo	0	0	0	45
Autol	0	0	0	128
Azófra	0	0	0	27
Badarán	0	0	0	56
Bañares	0	0	0	39
Baños de Rioja	0	0	0	14
Baños de Río Tobía	0	0	0	100
Berceo	0	0	0	20
Bergasa	0	0	0	9
Bergasillas Bajera	0	0	0	5
Bezares	0	0	0	3
Bobadilla	0	0	0	17
Brieva de Cameros	0	0	0	10
Briñas	0	0	0	23
Briones	0	0	0	67
Cabezón de Cameros	0	0	0	7
Calahorra	1	5.000.000	40	534
Camprovín	0	0	0	15
Canales de la Sierra	0	0	0	11
Canillas de Río Tuerto	0	0	0	10
Cañas	0	0	0	13
Cárdenas	0	0	0	22
Casalarreina	0	0	0	104
Castañares de Rioja	0	0	0	70
Castroviejo	0	0	0	7
Cellorigo	0	0	0	3

..../

**ENCUESTA DE INFRAESTRUCTURA Y EQUIPAMIENTO LOCAL. AÑO 2010 (Continuación).**

	Vertederos			Contenedores
	Número	Capacidad (m <sup>3</sup> )	Ocupación media (%)	
Cenicero	0	0	0	152
Cervera del Río Alhama	0	0	0	187
Cidamón	0	0	0	4
Cihuri	0	0	0	44
Cirueña	0	0	0	30
Clavijo	0	0	0	21
Cordovín	0	0	0	15
Corera	0	0	0	22
Cornago	0	0	0	28
Corporales	0	0	0	10
Cuzcurrita de Río Tirón	0	0	0	92
Daroca de Rioja	0	0	0	11
Enciso	0	0	0	24
Entrena	0	0	0	84
Estollo	0	0	0	10
Ezcaray	0	0	0	47
Foncea	0	0	0	15
Fonzaleche	0	0	0	23
Fuenmayor	0	0	0	173
Galbárruli	0	0	0	9
Galilea	0	0	0	29
Gallinero de Cameros	0	0	0	4
Gimileo	0	0	0	13
Grañón	0	0	0	29
Grávalos	0	0	0	15
Haro	0	0	0	356
Herce	0	0	0	17
Herramélluri	0	0	0	19
Hervías	0	0	0	18
Hormilla	0	0	0	41
Hormilleja	0	0	0	16
Hornillos de Cameros	0	0	0	3
Hornos de Moncalvillo	0	0	0	12
Huércanos	0	0	0	59
Igea	0	0	0	43
Jalón de Cameros	0	0	0	4
Laguna de Cameros	0	0	0	14
Lagunilla del Jubera	0	0	0	24
Lardero	0	0	0	231
Ledesma de la Cogolla	0	0	0	3
Leiva	0	0	0	25
Leza de Río Leza	0	0	0	5
Logroño	-	-	-	-
Lumbreras	0	0	0	22
Manjarrés	0	0	0	11
Mansilla de la Sierra	0	0	0	9
Manzanares de Rioja	0	0	0	16
Matute	0	0	0	11
Medrano	0	0	0	24
Munilla	0	0	0	14
Murillo de Río Leza	0	0	0	61
Muro de Aguas	0	0	0	7
Muro en Cameros	0	0	0	7
Nájera	1	1.200.000	40	254
Nalda	0	0	0	53

..../

**ENCUESTA DE INFRAESTRUCTURA Y EQUIPAMIENTO LOCAL. AÑO 2010 (Continuación).**

	Vertederos			Contenedores
	Número	Capacidad (m <sup>3</sup> )	Ocupación media (%)	
Navajún	0	0	0	4
Navarrete	0	0	0	116
Nestares	0	0	0	8
Nieva de Cameros	0	0	0	19
Ocón	0	0	0	44
Ochánduri	0	0	0	11
Ojacastro	0	0	0	23
Ollauri	0	0	0	42
Ortigosa de Cameros	0	0	0	27
Pazuengos	0	0	0	5
Pedroso	0	0	0	14
Pinillos	0	0	0	3
Pradejón	0	0	0	105
Pradillo	0	0	0	11
Préjano	0	0	0	18
Quel	0	0	0	73
Rabanera	0	0	0	4
Rasillo de Cameros (El)	0	0	0	37
Redal (El)	0	0	0	15
Ribafrecha	0	0	0	38
Rincón de Soto	0	0	0	111
Robres del Castillo	0	0	0	5
Rodezno	0	0	0	35
Sajazarra	0	0	0	24
San Asensio	0	0	0	87
San Millán de la Cogolla	0	0	0	35
San Millán de Yécora	0	0	0	6
San Román de Cameros	0	0	0	12
Santa Coloma	0	0	0	15
Santa Engracia del Jubera	0	0	0	23
Santa Eulalia Bajera	0	0	0	8
Santo Domingo de la Calzada	0	0	0	253
San Torcuato	0	0	0	15
Santurde de Rioja	0	0	0	30
Santurdejo	0	0	0	18
San Vicente de la Sonsierra	0	0	0	62
Sojuela	0	0	0	13
Sorzano	0	0	0	19
Sotés	0	0	0	24
Soto en Cameros	0	0	0	18
Terroba	0	0	0	5
Tirgo	0	0	0	27
Tobía	0	0	0	12
Tormantos	0	0	0	20
Torrecilla en Cameros	0	0	0	43
Torrecilla sobre Alesanco	0	0	0	8
Torre en Cameros	0	0	0	2
Torrementalbo	0	0	0	7
Treviana	0	0	0	23
Tricio	0	0	0	31
Tudelilla	0	0	0	23
Uruñuela	0	0	0	75
Valdemadera	0	0	0	4
Valgañón	0	0	0	21
Ventosa	0	0	0	16
Ventrosa	0	0	0	13

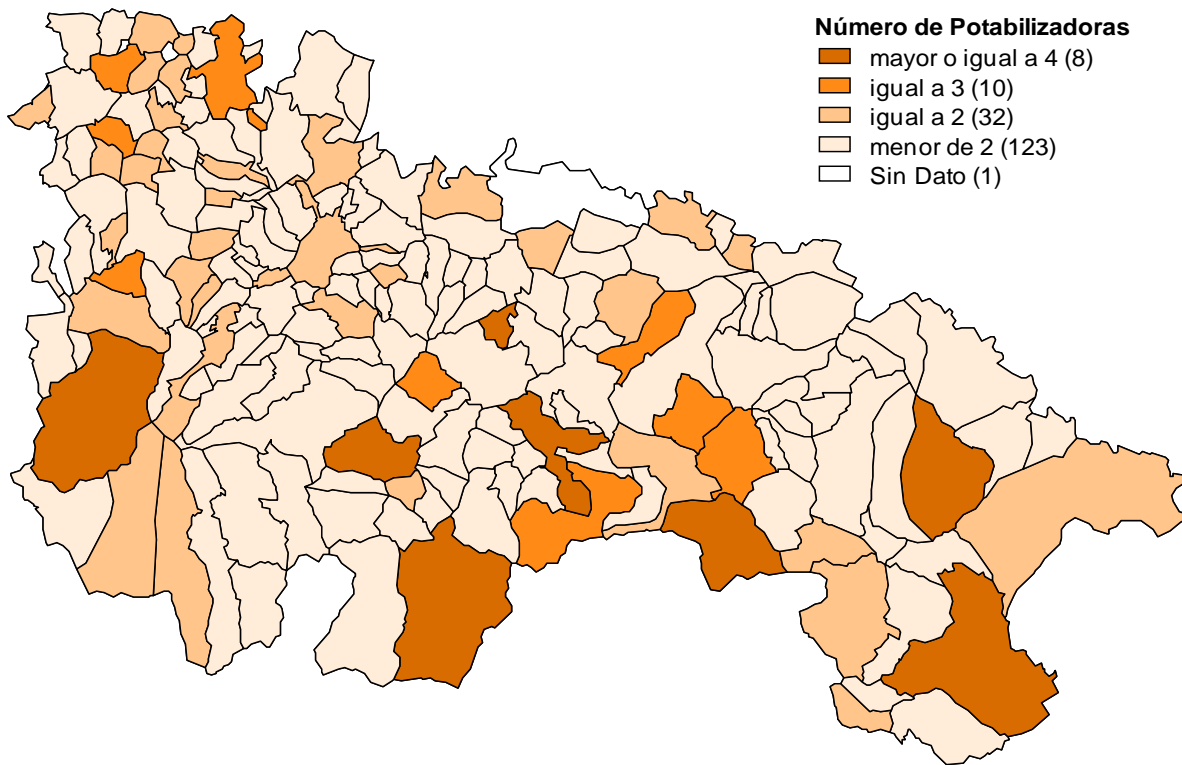
..../

**ENCUESTA DE INFRAESTRUCTURA Y EQUIPAMIENTO LOCAL. AÑO 2010 (Conclusión).**

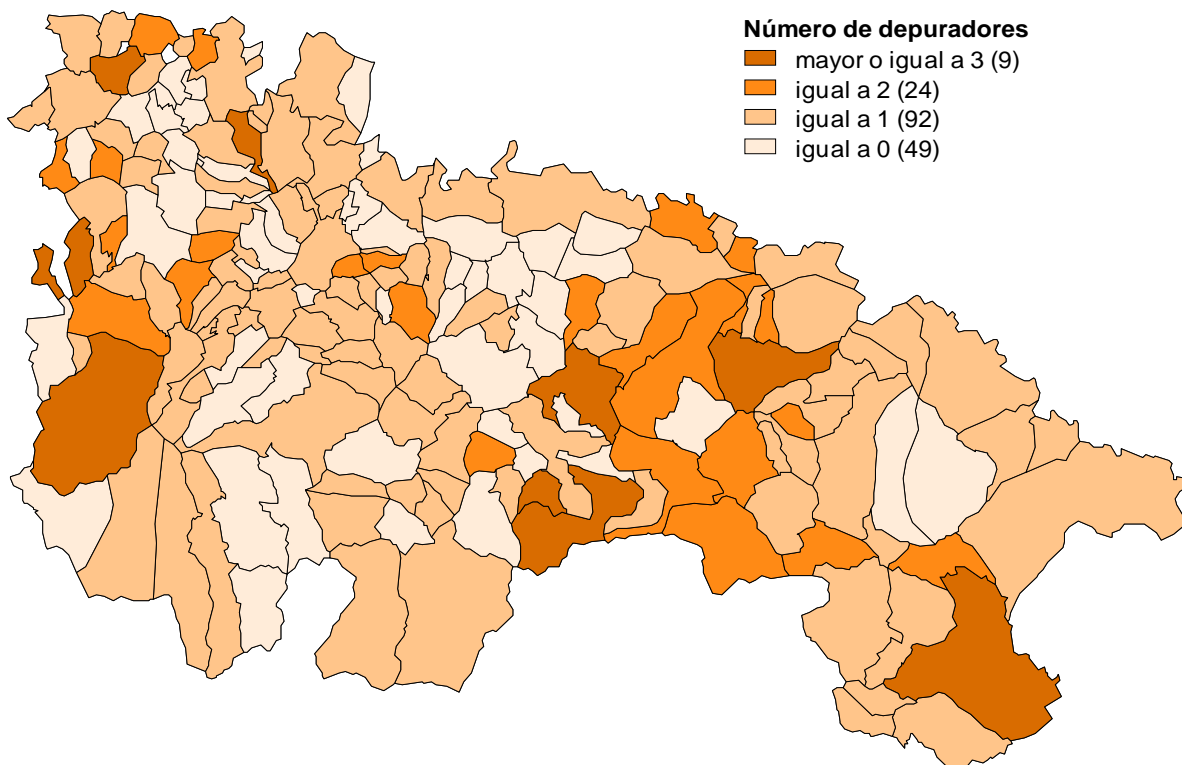
	Vertederos			Contenedores
	Número	Capacidad (m <sup>3</sup> )	Ocupación media (%)	
Viguera	0	0	0	30
Villalba de Rioja	0	0	0	14
Villalobar de Rioja	1	10.000.000	60	14
Villamediana de Iregua	0	0	0	188
Villanueva de Cameros	0	0	0	14
Villar de Arnedo (El)	0	0	0	28
Villar de Torre	0	0	0	19
Villarejo	0	0	0	5
Villarroya	0	0	0	3
Villarta-Quintana	0	0	0	25
Villavelayo	0	0	0	9
Villaverde de Rioja	0	0	0	9
Villoslada de Cameros	0	0	0	47
Viniegra de Abajo	0	0	0	19
Viniegra de Arriba	0	0	0	6
Zarratón	1	1.000.000	40	33
Zarzosa	0	0	0	2
Zorraquín	0	0	0	20

Fuente: DG de Política Local. Consejería de Administraciones Públicas y Política Local.

## POTABILIZADORAS. AÑO 2010



## DEPURADORAS. AÑO 2010



**ENCUESTA DE INFRAESTRUCTURA Y EQUIPAMIENTO LOCAL. AÑO 2010.**

	Depósitos (1)		Potabilizadoras		Depuradoras (2)	
	Total	Capacidad	Total	En estado bueno	Nº	Capacidad
<b>LA RIOJA</b>	363	159.511	260	122	175	147.002.440
Ábalos	1	162	1	1	0	0
Agoncillo	3	14.480	2	2	2	65.000
Aguilar del Río Alhama	1	520	1	0	1	315.000
Ajamil de Cameros	3	150	3	0	3	40.000
Albelda de Iregua	4	3.100	1	1	0	0
Alberite	2	1.600	1	0	0	0
Alcanadre	2	820	1	0	1	414.000
Aldeanueva de Ebro	1	2.200	1	1	1	1.665.000
Alesanco	1	500	1	1	0	0
Alesón	2	360	1	0	2	30.000
Alfaro	3	3.222	2	2	1	6.000.000
Almarza de Cameros	1	40	1	0	1	20.000
Anguciana	1	70	1	0	0	0
Anguiano	2	465	1	0	1	236.000
Arenzana de Abajo	2	118	1	1	1	24.000
Arenzana de Arriba	1	100	1	1	1	2.920
Arnedillo	3	3.010	3	1	2	861.500
Arnedo	1	6.000	1	1	1	30.000
Arrúbal	1	40	1	1	1	5.400.000
Ausejo	1	600	1	1	1	375.000
Autol	4	870	4	0	0	0
Azófra	2	645	1	1	0	0
Badarán	2	750	1	1	1	750.000
Bañares	2	760	1	1	0	0
Baños de Rioja	2	680	2	2	1	12.000
Baños de Río Tobía	2	2.840	1	1	1	1.200.000
Berceo	2	680	1	1	1	315.000
Bergasa	1	72	1	1	1	14.000
Bergasillas Bajera	1	78	1	0	2	9.500
Bezares	1	100	1	0	0	0
Bobadilla	1	500	1	1	1	40.000
Brieva de Cameros	2	130	1	1	0	0
Briñas	1	200	1	1	0	0
Briones	1	300	1	0	1	918.750
Cabezón de Cameros	2	117	1	0	1	5.000
Calahorra	4	14.290	1	1	1	21.450.000
Camprovín	3	148	2	1	1	35.000
Canales de la Sierra	1	150	1	1	0	0
Canillas de Río Tuerto	2	57	1	0	0	0
Cañas	2	660	1	1	1	20.000
Cárdenas	1	80	1	1	0	0
Casalarreina	3	3.230	1	1	0	0
Castañares de Rioja	2	115	1	0	0	0
Castroviejo	1	40	1	1	1	20.000
Cellorigo	2	145	1	0	1	2.000

.../...

**ENCUESTA DE INFRAESTRUCTURA Y EQUIPAMIENTO LOCAL. AÑO 2010 (Continuación).**

	Depósitos (1)		Potabilizadoras		Depuradoras (2)	
	Total	Capacidad	Total	En estado bueno	Nº	Capacidad
Cenicero	2	2.600	1	1	1	3.000.000
Cervera del Río Alhama	8	3.780	6	0	6	1.169.500
Cidamón	2	80	2	2	0	0
Cihuri	2	150	2	0	0	0
Cirueña	2	640	2	2	2	55.000
Clavijo	4	1.165	1	1	2	35.000
Cordovín	2	150	2	2	1	20.000
Corera	1	600	1	0	1	30.000
Cornago	2	315	2	1	1	180.000
Corporales	3	730	2	0	2	30.000
Cuzcurrita de Río Tirón	2	580	1	1	0	0
Daroca de Rioja	2	102	1	1	0	0
Enciso	5	556	5	2	2	158.100
Entrena	2	1.600	1	1	0	0
Estollo	1	90	1	1	0	0
Ezcaray	9	1.643	9	1	4	3.391.500
Foncea	2	160	1	1	1	20.000
Fonzaleche	3	150	3	1	4	44.000
Fuenmayor	3	2.900	2	0	1	2.800.000
Galbárruli	4	220	2	2	2	12.920
Galilea	1	300	1	1	2	55.000
Gallinero de Cameros	1	33	1	1	1	5.000
Gimileo	1	250	1	1	1	15.000
Grañón	2	300	1	1	1	240.000
Grávalos	2	200	1	1	2	33.000
Haro	1	8.000	3	3	1	10.320.000
Herce	3	650	1	1	1	40.000
Herramélluri	2	240	2	0	2	23.500
Hervías	1	300	1	1	1	25.000
Hormilla	2	115	1	1	1	562.500
Hormilleja	2	130	1	1	1	17.000
Hornillos de Cameros	1	44	1	1	0	0
Hornos de Moncalvillo	1	100	1	1	0	0
Huércanos	2	2.000	1	1	0	0
Igea	3	1.380	1	0	1	414.000
Jalón de Cameros	1	40	1	0	0	0
Laguna de Cameros	2	140	1	0	0	0
Lagunilla del Jubera	4	550	3	2	2	50.000
Lardero	3	12.000	2	1	0	0
Ledesma de la Cogolla	1	40	1	1	1	6.000
Leiva	2	500	1	0	0	0
Leza de Río Leza	1	30	1	1	1	8.000
Logroño	-	-	-	-	1	71.250.000
Lumbreras	5	690	4	4	1	5.500
Manjarrés	2	380	2	2	1	25.000
Mansilla de la Sierra	2	80	2	2	1	8.000
Manzanares de Rioja	2	90	2	0	2	20.000
Matute	1	300	1	0	0	0
Medrano	2	350	1	1	0	0
Munilla	3	199	2	0	2	35.000
Murillo de Río Leza	1	350	1	0	1	488.250
Muro de Aguas	2	145	2	2	2	25.000
Muro en Cameros	1	40	1	0	2	30.000
Nájera	2	2.000	2	2	1	4.840.500
Nalda	3	1.480	1	0	0	0

.../...



**ENCUESTA DE INFRAESTRUCTURA Y EQUIPAMIENTO LOCAL. AÑO 2010 (Continuación).**

	Depósitos (1)		Potabilizadoras		Depuradoras (2)	
	Total	Capacidad	Total	En estado bueno	Nº	Capacidad
Navajún	1	40	2	0	1	2.500
Navarrete	2	1.300	1	0	0	0
Nestares	2	195	3	1	1	15.000
Nieva de Cameros	3	305	4	0	0	0
Ocón	8	1.974	1	0	6	90.000
Ochánduri	1	200	3	0	1	20.000
Ojacastro	4	135	2	0	2	40.000
Ollauri	2	170	3	1	1	40.000
Ortigosa de Cameros	4	540	1	0	1	180.000
Pazuengos	1	60	1	1	1	15.000
Pedroso	1	100	1	0	1	15.000
Pinillos	2	140	1	1	1	8.000
Pradejón	1	3.000	1	0	1	750.000
Pradillo	1	40	2	0	1	15.000
Préjano	3	480	1	2	1	25.000
Quel	2	530	1	1	0	0
Rabanera	2	130	1	0	3	35.200
Rasillo de Cameros (El)	3	770	1	1	1	90.000
Redal (El)	2	125	1	0	2	35.000
Ribafrecha	2	1.315	2	0	1	507.000
Rincón de Soto	2	3.000	1	1	1	1.350.000
Robres del Castillo	2	180	3	2	0	0
Rodezno	1	1.000	1	1	3	55.000
Sajazarra	3	265	2	0	1	70.000
San Asensio	3	1.770	2	0	1	1.350.000
San Millán de la Cogolla	2	175	2	1	1	15.000
San Millán de Yécora	2	60	2	0	1	20.000
San Román de Cameros	3	170	9	0	1	10.000
Santa Coloma	2	5.080	1	1	2	25.000
Santa Engracia del Jubera	11	957	1	1	2	10.000
Santa Eulalia Bajera	2	100	1	1	1	15.000
Santo Domingo de la Calzada	1	3.000	1	1	0	0
San Torcuato	1	160	1	1	1	15.000
Santurde de Rioja	2	185	3	0	1	45.000
Santurdejo	2	575	1	1	1	35.000
San Vicente de la Sonsierra	4	940	1	0	1	756.000
Sojuela	1	40	1	0	1	35.000
Sorzano	2	600	4	0	1	35.000
Sotés	1	500	1	1	1	30.000
Soto en Cameros	6	308	1	2	3	15.000
Terroba	1	32	1	0	0	0
Tirgo	2	1.040	2	1	0	0
Tobía	1	42	1	1	0	0
Tormantos	2	410	1	1	2	40.000
Torrecilla en Cameros	2	1.240	1	1	1	375.000
Torrecilla sobre Alesanco	1	34	1	0	1	18.000
Torre en Cameros	1	32	1	1	0	0
Torremontalbo	1	40	1	1	0	0
Treviana	1	290	1	0	1	40.000
Tricio	2	160	1	0	2	55.000
Tudelilla	2	230	1	0	1	240.000
Uruñuela	1	2.000	1	1	0	0
Valdemadera	1	22	1	0	1	4.500
Valgañón	1	220	1	1	0	0
Ventosa	2	465	1	1	1	30.000
Ventrosa	2	160	1	0	0	0

.../..

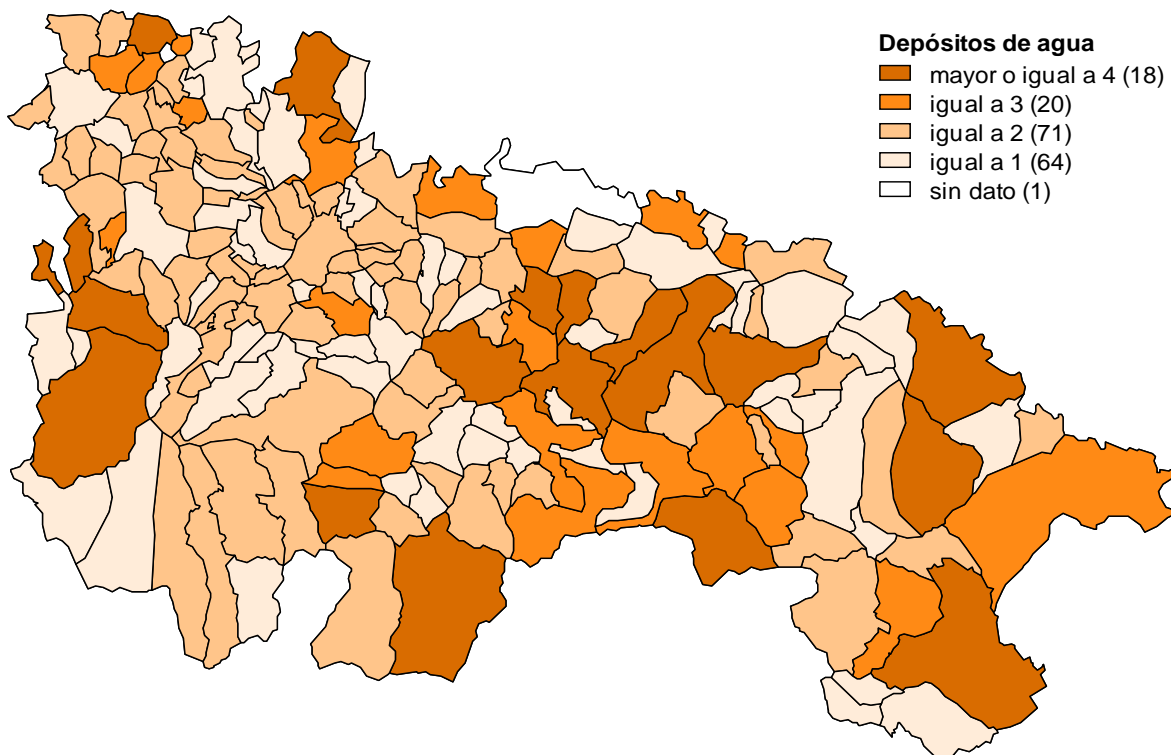
**ENCUESTA DE INFRAESTRUCTURA Y EQUIPAMIENTO LOCAL. AÑO 2010 (Conclusión).**

	Depósitos (1)		Potabilizadoras		Depuradoras (2)	
	Total	Capacidad	Total	En estado bueno	Nº	Capacidad
Viguera	4	365	1	0	0	0
Villalba de Rioja	1	80	1	0	2	55.000
Villalobar de Rioja	2	98	2	0	1	20.000
Villamediana de Iregua	1	1.000	1	0	0	0
Villanueva de Cameros	2	115	1	0	0	0
Villar de Arnedo (El)	1	250	1	0	1	240.600
Villar de Torre	2	360	1	0	1	35.000
Villarejo	1	100	2	1	1	10.000
Villarroya	1	35	1	0	1	3.500
Villarta-Quintana	5	750	1	1	3	30.000
Villavelayo	1	60	2	1	1	15.000
Villaverde de Rioja	1	36	1	0	1	12.000
Villoslada de Cameros	2	570	1	0	1	163.200
Viniestra de Abajo	2	375	1	1	1	25.000
Viniestra de Arriba	1	60	1	1	0	0
Zarratón	2	1.300	1	0	1	35.000
Zarzosa	1	10	0	0	1	10.000
Zorraquín	1	65	0	1	1	20.000

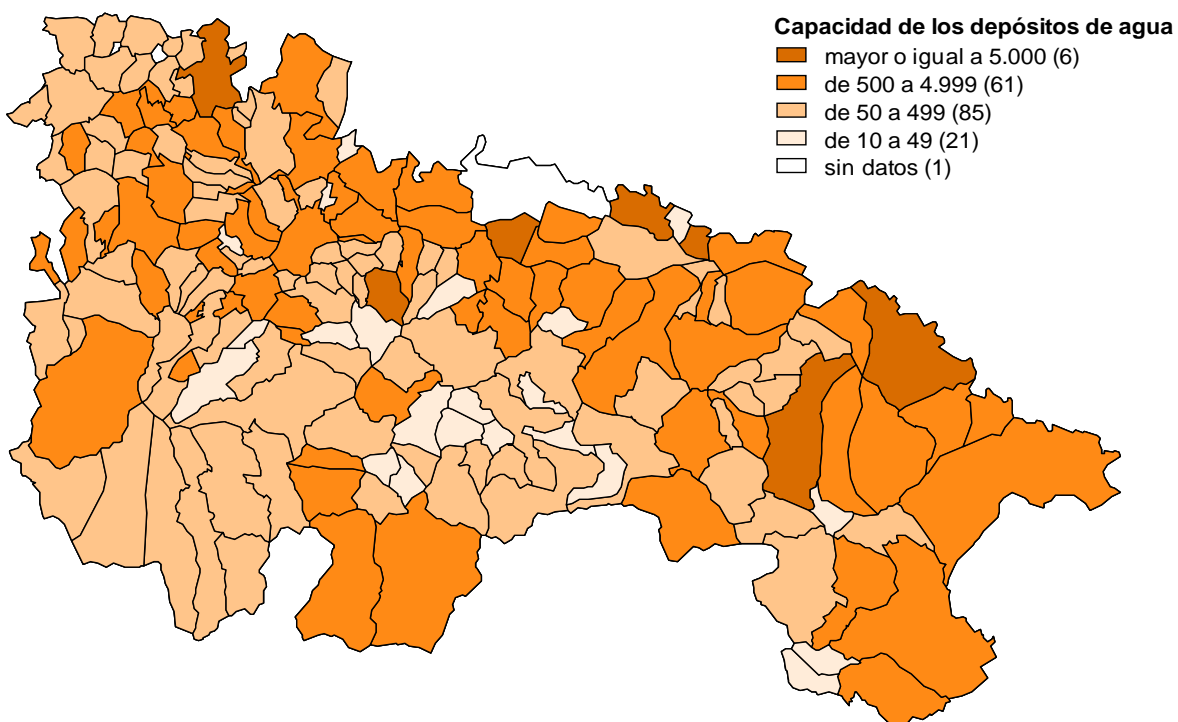
Fuente: DG de Política Local. Consejería de Administraciones Públicas y Política Local.

(1) m<sup>3</sup>; (2) m<sup>3</sup>/año

## DEPÓSITOS DE AGUA. AÑO 2010



## CAPACIDAD DE LOS DEPÓSITOS. AÑO 2010



**ENCUESTA DE INFRAESTRUCTURA Y EQUIPAMIENTO LOCAL. AÑO 2010.**

	Centros asistenciales					
	Total	Albergues	Asist. Social	Guarderías	Res. Ancianos	Otros
<b>LA RIOJA</b>	77	23	1	27	23	3
Ábalos	0	0	0	0	0	0
Agoncillo	0	0	0	0	0	0
Aguilar del Río Alhama	0	0	0	0	0	0
Ajamil de Cameros	0	0	0	0	0	0
Albelda de Iregua	2	0	0	1	1	0
Alberite	1	0	0	1	0	0
Alcanadre	1	0	0	1	0	0
Aldeanueva de Ebro	1	0	0	1	0	0
Alesanco	0	0	0	0	0	0
Alesón	0	0	0	0	0	0
Alfaro	4	1	0	1	1	1
Almarza de Cameros	0	0	0	0	0	0
Anguciana	0	0	0	0	0	0
Anguiano	2	1	0	0	1	0
Arenzana de Abajo	0	0	0	0	0	0
Arenzana de Arriba	0	0	0	0	0	0
Arnedillo	0	0	0	0	0	0
Arnedo	3	0	0	2	1	0
Arrúbal	0	0	0	0	0	0
Ausejo	1	0	0	1	0	0
Autol	3	0	0	1	2	0
Azófra	0	0	0	0	0	0
Badarán	0	0	0	0	0	0
Bañares	0	0	0	0	0	0
Baños de Rioja	0	0	0	0	0	0
Baños de Río Tobía	1	0	0	1	0	0
Berceo	0	0	0	0	0	0
Bergasa	0	0	0	0	0	0
Bergasillas Bajera	0	0	0	0	0	0
Bezares	0	0	0	0	0	0
Bobadilla	0	0	0	0	0	0
Brieva de Cameros	0	0	0	0	0	0
Briñas	0	0	0	0	0	0
Briones	0	0	0	0	0	0
Cabezón de Cameros	1	1	0	0	0	0
Calahorra	7	2	0	2	3	0
Camprovín	0	0	0	0	0	0
Canales de la Sierra	0	0	0	0	0	0
Canillas de Río Tuerto	0	0	0	0	0	0
Cañas	0	0	0	0	0	0
Cárdenas	0	0	0	0	0	0
Casalarreina	0	0	0	0	0	0
Castañares de Rioja	1	0	0	0	1	0
Castroviejo	0	0	0	0	0	0
Cellorigo	0	0	0	0	0	0

.../...

**ENCUESTA DE INFRAESTRUCTURA Y EQUIPAMIENTO LOCAL. AÑO 2010 (Continuación).**

	Centros asistenciales					
	Total	Albergues	Asist. Social	Guarderías	Res. Ancianos	Otros
Genicero	1	0	0	0	1	0
Cervera del Río Alhama	2	0	0	1	1	0
Cidamón	0	0	0	0	0	0
Cihuri	0	0	0	0	0	0
Cirueña	0	0	0	0	0	0
Clavijo	0	0	0	0	0	0
Cordovín	0	0	0	0	0	0
Corera	0	0	0	0	0	0
Cornago	1	1	0	0	0	0
Corporales	0	0	0	0	0	0
Cuzcurrita de Río Tirón	0	0	0	0	0	0
Daroca de Rioja	0	0	0	0	0	0
Enciso	1	1	0	0	0	0
Entrena	0	0	0	0	0	0
Estollo	0	0	0	0	0	0
Ezcaray	1	0	0	0	1	0
Foncea	0	0	0	0	0	0
Fonzaleche	0	0	0	0	0	0
Fuenmayor	1	0	0	1	0	0
Galbárruli	0	0	0	0	0	0
Galilea	1	0	0	1	0	0
Gallinero de Cameros	0	0	0	0	0	0
Gimileo	0	0	0	0	0	0
Grañón	0	0	0	0	0	0
Grávalos	0	0	0	0	0	0
Haro	3	0	0	1	2	0
Herce	1	1	0	0	0	0
Herramélluri	0	0	0	0	0	0
Hervías	0	0	0	0	0	0
Hormilla	0	0	0	0	0	0
Hormilleja	0	0	0	0	0	0
Hornillos de Cameros	1	1	0	0	0	0
Hornos de Moncalvillo	0	0	0	0	0	0
Huércanos	0	0	0	0	0	0
Igea	0	0	0	0	0	0
Jalón de Cameros	0	0	0	0	0	0
Laguna de Cameros	1	1	0	0	0	0
Lagunilla del Jubera	1	0	0	0	1	0
Lardero	4	0	1	1	1	1
Ledesma de la Cogolla	0	0	0	0	0	0
Leiva	0	0	0	0	0	0
Leza de Río Leza	0	0	0	0	0	0
Logroño	0	0	0	0	0	0
Lumbreras	1	1	0	0	0	0
Manjarrés	0	0	0	0	0	0
Mansilla de la Sierra	0	0	0	0	0	0
Manzanares de Rioja	0	0	0	0	0	0
Matute	0	0	0	0	0	0
Medrano	0	0	0	0	0	0
Munilla	1	1	0	0	0	0
Murillo de Río Leza	1	0	0	1	0	0
Muro de Aguas	0	0	0	0	0	0
Muro en Cameros	0	0	0	0	0	0
Nájera	3	0	0	1	1	1
Nalda	1	0	0	0	1	0

..../

**ENCUESTA DE INFRAESTRUCTURA Y EQUIPAMIENTO LOCAL. AÑO 2010 (Continuación).**

	Centros asistenciales					
	Total	Albergues	Asist. Social	Guarderías	Res. Ancianos	Otros
Navajún	0	0	0	0	0	0
Navarrete	2	0	0	2	0	0
Nestares	0	0	0	0	0	0
Nieva de Cameros	2	2	0	0	0	0
Ocón	1	1	0	0	0	0
Ochánduri	0	0	0	0	0	0
Ojacastro	0	0	0	0	0	0
Ollauri	0	0	0	0	0	0
Ortigosa de Cameros	0	0	0	0	0	0
Pazuengos	0	0	0	0	0	0
Pedroso	0	0	0	0	0	0
Pinillos	0	0	0	0	0	0
Pradejón	1	0	0	1	0	0
Pradillo	1	1	0	0	0	0
Préjano	0	0	0	0	0	0
Quel	3	1	0	1	1	0
Rabanera	0	0	0	0	0	0
Rasillo de Cameros (El)	1	1	0	0	0	0
Redal (El)	1	1	0	0	0	0
Ribafrecha	0	0	0	0	0	0
Rincón de Soto	1	0	0	1	0	0
Robres del Castillo	0	0	0	0	0	0
Rodezno	0	0	0	0	0	0
Sajazarra	0	0	0	0	0	0
San Asensio	0	0	0	0	0	0
San Millán de la Cogolla	0	0	0	0	0	0
San Millán de Yécora	0	0	0	0	0	0
San Román de Cameros	1	1	0	0	0	0
Santa Coloma	0	0	0	0	0	0
Santa Engracia del Jubera	0	0	0	0	0	0
Santa Eulalia Bajera	0	0	0	0	0	0
Santo Domingo de la Calzada	3	0	0	1	2	0
San Torcuato	0	0	0	0	0	0
Santurde de Rioja	0	0	0	0	0	0
Santurdejo	0	0	0	0	0	0
San Vicente de la Sonsierra	2	0	0	1	1	0
Sojuela	0	0	0	0	0	0
Sorzano	0	0	0	0	0	0
Sotés	0	0	0	0	0	0
Soto en Cameros	1	1	0	0	0	0
Terroba	0	0	0	0	0	0
Tirgo	0	0	0	0	0	0
Tobía	0	0	0	0	0	0
Tormantos	0	0	0	0	0	0
Torrecilla en Cameros	0	0	0	0	0	0
Torrecilla sobre Alesanco	0	0	0	0	0	0
Torre en Cameros	0	0	0	0	0	0
Torremontalbo	0	0	0	0	0	0
Treviana	0	0	0	0	0	0
Tricio	0	0	0	0	0	0
Tudelilla	0	0	0	0	0	0
Uruñuela	0	0	0	0	0	0
Valdemadera	0	0	0	0	0	0
Valgañón	0	0	0	0	0	0
Ventosa	0	0	0	0	0	0
Ventrosa	1	1	0	0	0	0

..../

**ENCUESTA DE INFRAESTRUCTURA Y EQUIPAMIENTO LOCAL. AÑO 2010 (Conclusión).**

	Centros asistenciales					
	Total	Albergues	Asist. Social	Guarderías	Res. Ancianos	Otros
Viguera	0	0	0	0	0	0
Villalba de Rioja	0	0	0	0	0	0
Villalobar de Rioja	0	0	0	0	0	0
Villamediana de Iregua	1	0	0	1	0	0
Villanueva de Cameros	0	0	0	0	0	0
Villar de Arnedo (El)	0	0	0	0	0	0
Villar de Torre	0	0	0	0	0	0
Villarejo	0	0	0	0	0	0
Villarroya	0	0	0	0	0	0
Villarta-Quintana	0	0	0	0	0	0
Villavelayo	0	0	0	0	0	0
Villaverde de Rioja	0	0	0	0	0	0
Villoslada de Cameros	0	0	0	0	0	0
Viniegra de Abajo	1	1	0	0	0	0
Viniegra de Arriba	0	0	0	0	0	0
Zarratón	0	0	0	0	0	0
Zarzosa	0	0	0	0	0	0
Zorraquín	0	0	0	0	0	0

Fuente: DG de Política Local. Consejería de Administraciones Públicas y Política Local.

**ENCUESTA DE INFRAESTRUCTURA Y EQUIPAMIENTO LOCAL. AÑO 2010.**

	Viviendas					
	Total	(1)	(2)	(3)	(4)	(5)
<b>LA RIOJA</b>	104.175	1.825	102.411	104.008	161	185
Ábalos	218	0	218	218	0	0
Agoncillo	830	24	696	830	0	0
Aguilar del Río Alhama	638	2	638	638	0	0
Ajamil de Cameros	59	13	59	59	26	12
Albelda de Iregua	2.000	36	2.000	2.000	0	0
Alberite	1.164	25	1.164	1.164	0	0
Alcanadre	620	19	620	620	0	0
Aldeanueva de Ebro	1.233	10	1.233	1.233	0	0
Alesanco	1.197	10	494	1.197	0	0
Alesón	81	2	81	81	0	0
Alfaro	4.318	8	4.318	4.318	0	0
Almarza de Cameros	49	1	49	49	0	0
Anguciana	755	0	755	755	0	0
Anguiano	499	10	497	497	0	0
Arenzana de Abajo	230	5	230	230	0	0
Arenzana de Arriba	44	3	43	43	0	0
Arnedillo	560	13	560	560	0	0
Arnedo	7.047	3	6.857	7.047	0	0
Arrúbal	259	0	259	259	0	0
Ausejo	502	4	450	502	0	0
Autol	2.154	10	2.154	2.154	0	0
Azófra	263	3	263	263	0	0
Badarán	523	3	504	523	0	0
Bañares	279	6	279	279	0	0
Baños de Rioja	112	1	112	112	0	0
Baños de Río Tobía	880	5	850	880	0	0
Berceo	167	3	167	167	0	0
Bergasa	173	5	163	163	10	10
Bergasillas Bajera	64	14	64	64	0	0
Bezares	28	2	28	28	0	0
Bobadilla	115	0	114	115	0	0
Brieva de Cameros	104	5	104	104	0	0
Briñas	199	6	199	199	0	0
Briones	820	15	820	820	0	0
Cabezón de Cameros	36	3	36	36	0	0
Calahorra	9.949	5	9.949	9.949	0	0
Camprovín	173	9	170	170	3	0
Canales de la Sierra	215	2	215	215	0	0
Canillas de Río Tuerto	110	6	110	110	0	0
Cañas	91	0	91	91	0	0
Cárdenas	174	1	174	174	0	0
Casalarreina	1.930	15	1.621	1.930	0	0
Castañares de Rioja	833	15	829	829	0	0
Castroviejo	60	3	60	60	0	0
Cellorigo	40	2	40	40	0	0

..../



**ENCUESTA DE INFRAESTRUCTURA Y EQUIPAMIENTO LOCAL. AÑO 2010 (Continuación).**

	Viviendas					
	Total	(1)	(2)	(3)	(4)	(5)
Genicero	1.421	12	1.421	1.417	0	0
Cervera del Río Alhama	2.274	27	2.274	2.274	0	0
Cidamón	38	32	38	2	0	0
Cihuri	413	12	413	413	0	0
Cirueña	118	7	118	118	0	0
Clavijo	181	18	181	181	0	0
Cordovín	151	5	151	151	0	0
Corera	235	6	231	228	0	0
Cornago	377	9	377	377	0	0
Corporales	50	3	50	50	0	0
Cuzcurrita de Río Tirón	738	15	738	738	0	0
Daroca de Rioja	72	0	72	72	0	0
Enciso	447	121	447	416	0	31
Entrena	733	17	733	733	0	0
Estollo	123	8	123	123	0	0
Ezcaray	4.905	123	4.897	4.897	20	20
Foncea	96	1	96	96	0	0
Fonzaleche	225	3	225	223	0	0
Fuenmayor	2.237	6	2.237	2.237	0	0
Galbárruli	68	8	68	68	0	0
Galilea	419	3	419	419	0	0
Gallinero de Cameros	23	3	23	23	0	0
Gimileo	83	6	83	83	0	0
Grañón	271	5	271	271	0	0
Grávalos	218	3	218	218	0	0
Haro	6.091	7	6.091	6.091	0	0
Herce	236	2	236	236	0	0
Herramélluri	161	8	161	161	0	0
Hervías	171	3	171	171	0	0
Hormilla	318	8	318	315	0	0
Hormilleja	184	4	184	184	0	0
Hornillos de Cameros	28	5	28	28	0	0
Hornos de Moncalvillo	75	4	75	75	0	0
Huércanos	620	32	620	620	0	0
Igea	557	8	557	557	0	0
Jalón de Cameros	31	5	31	31	0	0
Laguna de Cameros	137	2	136	137	0	0
Lagunilla del Jubera	298	21	298	298	9	0
Lardero	2.143	40	2.143	2.143	0	0
Ledesma de la Cogolla	47	1	47	47	0	0
Leiva	314	7	314	314	0	0
Leza de Río Leza	36	6	36	36	0	0
Logroño	-	-	-	-	-	-
Lumbreras	196	7	160	196	7	0
Manjarrés	87	2	87	87	0	0
Mansilla de la Sierra	78	8	78	74	0	0
Manzanares de Rioja	88	0	88	88	0	0
Matute	201	10	201	201	0	0
Medrano	203	12	203	203	0	0
Munilla	231	43	231	231	0	0
Murillo de Río Leza	1.000	32	1.000	1.000	0	0
Muro de Aguas	172	30	172	172	28	28
Muro en Cameros	67	8	67	67	0	0
Nájera	4.082	0	4.082	4.082	0	0
Nalda	481	30	481	481	0	0

.../...

**ENCUESTA DE INFRAESTRUCTURA Y EQUIPAMIENTO LOCAL. AÑO 2010 (Continuación).**

	Viviendas					
	Total	(1)	(2)	(3)	(4)	(5)
Navajún	43	1	43	43	0	0
Navarrete	1.214	30	1.214	1.214	0	0
Nestares	55	2	55	55	0	0
Nieva de Cameros	149	10	149	145	0	0
Ocón	306	26	306	306	0	0
Ochánduri	103	2	103	103	0	0
Ojacastro	256	34	250	243	9	16
Ollauri	363	5	361	360	0	0
Ortigosa de Cameros	265	13	260	265	0	0
Pazuengos	79	10	79	79	0	0
Pedroso	127	4	127	127	0	0
Pinillos	24	6	24	24	0	0
Pradejón	1.315	22	1.315	1.315	0	0
Pradillo	76	5	76	76	0	0
Préjano	262	3	262	258	0	0
Quel	1.064	10	1.064	1.064	0	0
Rabanera	43	2	43	43	0	0
Rasillo de Cameros (El)	195	8	195	195	0	0
Redal (El)	192	4	192	192	0	0
Ribafrecha	531	15	531	531	0	0
Rincón de Soto	1.687	30	1.537	1.687	0	0
Robres del Castillo	57	13	57	57	0	7
Rodezno	227	5	227	227	4	4
Sajazarra	250	5	250	250	0	0
San Asensio	1.044	12	1.044	1.044	0	0
San Millán de la Cogolla	201	10	201	201	0	0
San Millán de Yécora	55	0	55	55	0	0
San Román de Cameros	179	8	173	179	5	5
Santa Coloma	158	0	158	158	0	0
Santa Engracia del Jubera	210	45	210	201	31	5
Santa Eulalia Bajera	105	0	105	105	0	0
Santo Domingo de la Calzada	4.399	4	4.399	4.399	0	0
San Torcuato	99	10	99	99	0	0
Santurde de Rioja	314	10	314	314	0	0
Santurdejo	162	13	162	162	0	0
San Vicente de la Sonsierra	1.057	21	1.057	1.057	0	0
Sojuela	64	8	64	64	0	0
Sorzano	184	15	184	184	0	0
Sotés	177	0	177	177	0	0
Soto en Cameros	223	29	223	209	9	21
Terroba	52	3	52	52	0	0
Tirgo	232	13	232	232	0	0
Tobía	59	3	59	59	0	0
Tormantos	199	3	199	199	0	0
Torrecilla en Cameros	616	20	616	616	0	0
Torrecilla sobre Alesanco	82	0	82	82	0	0
Torre en Cameros	21	11	21	21	0	21
Torremontalbo	17	10	17	17	0	0
Treviana	295	10	295	295	0	0
Tricio	298	14	298	298	0	0
Tudelilla	343	8	343	343	0	0
Uruñuela	653	10	653	653	0	0
Valdemadera	41	6	41	41	0	0
Valgañón	260	5	177	260	0	0
Ventosa	114	7	114	114	0	0
Ventrosa	105	10	105	105	0	0

.../...

**ENCUESTA DE INFRAESTRUCTURA Y EQUIPAMIENTO LOCAL. AÑO 2010 (Conclusión).**

	Viviendas					
	Total	(1)	(2)	(3)	(4)	(5)
Viguera	301	12	296	296	0	5
Villalba de Rioja	119	5	119	119	0	0
Villalobar de Rioja	128	5	128	128	0	0
Villamediana de Iregua	4.670	15	4.670	4.670	0	0
Villanueva de Cameros	118	13	118	118	0	0
Villar de Arnedo (El)	364	2	364	364	0	0
Villar de Torre	167	12	167	167	0	0
Villarejo	45	3	45	45	0	0
Villarroya	36	3	36	36	0	0
Villarta-Quintana	131	3	131	131	0	0
Villavelayo	94	4	94	94	0	0
Villaverde de Rioja	69	0	69	69	0	0
Villoslada de Cameros	304	8	304	304	0	0
Viniegra de Abajo	120	5	120	120	0	0
Viniegra de Arriba	81	10	81	81	0	0
Zarratón	303	5	303	303	0	0
Zarzosa	15	10	15	15	0	0
Zorraquín	165	2	165	165	0	0

Fuente: DG de Política Local. Consejería de Administraciones Públicas y Política Local.

(1): En vías no pavimentadas; (2) Conectadas a las red de saneamiento

(3): Conectadas a las red de distribución de agua ; (4) Que carecen de recogida de residuos urbanos

(5): Sin alumbrado público