

Capítulo 5 : Agricultura y ganadería



DISTRIBUCIÓN GENERAL DE LA TIERRA. TIERRAS DE CULTIVO. AÑO 2009. (Hectáreas).

	Barbecho		Herbáceos		Leñosos	
	Regadío	Secano	Regadío	Secano	Regadío	Secano
LA RIOJA	6.141	26.755	17.600	43.209	19.086	45.596
Ábalos	1	26	3	86	27	681
Agoncillo	59	610	259	328	145	216
Aguilar del Río Alhama	44	240	39	147	79	155
Ajamil de Cameros	0	0	0	0	0	0
Albelda de Iregua	102	154	134	216	339	140
Alberite	145	294	356	270	202	253
Alcanadre	11	534	42	258	142	689
Aldeanueva de Ebro	254	474	106	18	1.462	286
Alesanco	68	100	469	306	65	482
Alesón	7	115	33	48	40	207
Alfaro	718	1.125	1.403	641	2.774	3.461
Almarza de Cameros	0	12	1	0	0	0
Anguciana	20	27	155	88	18	45
Anguiano	10	27	18	36	4	9
Arenzana de Abajo	6	37	30	31	52	304
Arenzana de Arriba	5	60	18	49	23	185
Arnedillo	6	62	3	1	2	131
Arnedo	281	620	64	84	173	2.536
Arrúbal	120	28	178	12	43	11
Ausejo	39	950	113	698	492	1.505
Autol	30	1.015	81	70	495	1.608
Azofra	84	92	198	254	206	241
Badarán	19	251	70	629	134	407
Bañares	5	118	955	1.738	19	95
Baños de Rioja	30	55	131	387	17	70
Baños de Río Tobía	56	79	121	205	80	135
Berceo	10	15	64	369	2	13
Bergasa	0	444	2	124	24	663
Bergasillas Bajera	1	10	1	0	0	78
Bezares	11	61	24	105	0	4
Bobadilla	27	28	33	29	15	18
Brieva de Cameros	0	0	0	0	0	0
Briñas	0	21	1	3	26	81
Briones	20	295	46	1.357	388	1.031
Cabezón de Cameros	0	1	0	0	0	0
Calahorra	1.316	841	1.216	38	1.489	572
Camprovín	36	56	76	66	26	165
Canales de la Sierra	1	3	1	0	0	0
Canillas de Río Tuerto	0	10	14	183	15	98
Cañas	2	75	41	487	13	106
Cárdenas	4	60	11	64	25	140
Casalarreina	4	5	366	264	24	65
Castañares de Rioja	7	10	748	171	3	19
Castroviejo	0	1	1	0	0	1
Cellorigo	1	52	1	594	0	49

.../...

DISTRIBUCIÓN GENERAL DE LA TIERRA. TIERRAS DE CULTIVO. AÑO 2009. (Hectáreas).

	Barbecho		Herbáceos		Leñosos	
	Regadío	Secano	Regadío	Secano	Regadío	Secano
Genicero	2	75	26	38	528	1.599
Cervera del Río Alhama	281	570	228	474	241	1.874
Cidamón	2	54	504	873	8	61
Cihuri	2	70	63	306	57	291
Cirueña	7	106	7	769	1	33
Clavijo	0	426	4	422	101	183
Cordovín	4	55	4	110	9	192
Corera	15	82	73	161	89	216
Cornago	17	260	18	38	77	386
Corporales	0	85	16	494	0	0
Cuzcurrita de Río Tirón	11	203	62	519	48	547
Daroca de Rioja	0	23	7	17	3	15
Enciso	6	12	2	1	0	2
Entrena	52	212	115	86	539	535
Estollo	1	115	45	420	0	0
Ezcaray	15	29	13	21	6	2
Foncea	3	68	4	1.045	2	11
Fonzaleche	0	179	22	806	23	291
Fuenmayor	64	475	71	20	889	798
Galbárruli	0	109	1	468	0	137
Galilea	9	126	24	184	209	153
Gallinero de Cameros	0	0	0	0	0	0
Gimileo	2	31	20	114	35	72
Grañón	10	48	121	2.125	0	13
Grávalos	2	462	6	278	20	500
Haro	22	317	368	590	339	862
Herce	3	60	5	1	59	332
Herramélluri	5	42	205	786	0	10
Hervías	20	108	20	1.055	0	57
Hormilla	88	110	732	59	120	241
Hormilleja	4	49	68	176	79	150
Hornillos de Cameros	0	0	0	0	0	0
Hornos de Moncalvillo	7	92	6	19	14	177
Huércanos	71	137	97	47	399	896
Igea	167	261	29	37	154	582
Jalón de Cameros	0	0	0	0	0	0
Laguna de Cameros	1	1	0	0	0	0
Lagunilla del Jubera	20	260	20	268	62	284
Lardero	84	171	142	45	321	59
Ledesma de la Cogolla	1	9	2	1	1	1
Leiva	1	46	194	861	0	33
Leza de Río Leza	4	13	2	2	16	48
Logroño	196	1.099	432	208	571	843
Lumbreras	0	10	0	4	0	0
Manjarrés	8	82	28	113	18	188
Mansilla de la Sierra	0	1	0	0	0	0
Manzanares de Rioja	15	177	116	460	4	2
Matute	3	92	7	444	12	14
Medrano	10	98	15	8	80	256
Munilla	4	4	1	0	2	1
Murillo de Río Leza	102	908	115	1.099	310	821
Muro de Aguas	10	276	8	50	1	42
Muro en Cameros	0	0	0	0	0	0
Nájera	82	325	441	215	257	897
Nalda	57	135	33	53	210	139

.../...

DISTRIBUCIÓN GENERAL DE LA TIERRA. TIERRAS DE CULTIVO. AÑO 2009. (Hectáreas).

	Barbecho		Herbáceos		Leñosos	
	Regadío	Secano	Regadío	Secano	Regadío	Secano
Navajún	1	80	0	59	0	1
Navarrete	140	325	149	28	548	651
Nestares	2	13	1	16	0	0
Nieva de Cameros	0	31	1	0	0	0
Ocón	19	941	42	437	188	728
Ochánduri	12	129	73	737	18	36
Ojacastro	15	30	11	19	1	16
Ollauri	2	16	24	58	17	72
Ortigosa de Cameros	1	30	2	14	0	0
Pazuengos	0	1	1	0	0	0
Pedroso	3	16	13	7	7	20
Pinillos	0	0	0	0	0	0
Pradejón	74	939	105	214	256	307
Pradillo	2	10	0	0	0	0
Préjano	14	48	5	3	27	255
Quel	81	651	39	61	650	1.525
Rabanera	1	1	0	0	0	0
Rasillo de Cameros (El)	0	3	1	17	0	0
Redal (El)	6	160	13	136	106	246
Ribafrecha	8	376	40	985	147	514
Rincón de Soto	288	51	234	0	599	75
Robres del Castillo	2	33	2	0	0	1
Rodezno	1	76	158	607	90	400
Sajazarra	1	125	1	492	8	328
San Asensio	7	208	35	196	343	1.620
San Millán de la Cogolla	3	128	24	360	1	0
San Millán de Yécora	0	73	8	665	0	14
San Román de Cameros	1	3	1	0	0	0
Santa Coloma	26	85	81	130	0	10
Santa Engracia del Jubera	3	949	15	914	46	548
Santa Eulalia Bajera	8	10	4	0	7	74
Santo Domingo de la Calzada	10	228	1.190	1.761	5	4
San Torcuato	4	18	276	694	0	16
Santurde de Rioja	5	40	227	72	0	6
Santurdejo	12	41	150	189	0	1
San Vicente de la Sonsierra	0	199	2	87	99	1.761
Sojuela	20	90	21	41	41	110
Sorzano	15	84	163	193	42	82
Sotés	3	182	8	73	18	289
Soto en Cameros	2	0	2	0	0	3
Terroba	1	1	1	0	0	0
Tirgo	63	64	330	79	42	121
Tobía	0	11	2	1	1	0
Tormantos	6	53	26	817	0	28
Torrecilla en Cameros	2	81	15	117	1	2
Torrecilla sobre Alesanco	2	18	20	184	15	161
Torre en Cameros	0	0	0	0	0	0
Torremontalbo	6	40	39	13	47	337
Treviana	0	402	6	2.274	5	147
Tricio	12	74	191	52	63	126
Tudelilla	2	377	4	70	93	1.012
Uruñuela	20	66	113	6	188	508
Valdemadera	0	117	0	107	1	1
Valgañón	2	3	2	9	0	0
Ventosa	0	134	1	128	5	212
Ventrosa	1	0	0	0	0	0

.../...

DISTRIBUCIÓN GENERAL DE LA TIERRA. TIERRAS DE CULTIVO. AÑO 2009. (Hectáreas).

	Barbecho		Herbáceos		Leñosos	
	Regadío	Secano	Regadío	Secano	Regadío	Secano
Viguera	0	5	6	10	13	14
Villalba de Rioja	0	61	5	89	25	307
Villalobar de Rioja	9	117	174	615	0	10
Villamediana de Iregua	140	163	375	62	186	274
Villanueva de Cameros	1	0	0	0	0	0
Villar de Arnedo (El)	3	402	9	173	64	561
Villar de Torre	3	14	202	457	4	38
Villarejo	3	13	87	188	0	0
Villarroya	0	110	1	85	0	43
Villarta-Quintana	12	50	174	532	0	0
Villavelayo	0	1	1	0	0	0
Villaverde de Rioja	2	27	6	125	1	0
Villoslada de Cameros	0	8	0	0	0	0
Viniegra de Abajo	0	0	1	0	0	0
Viniegra de Arriba	0	0	0	0	0	0
Zarratón	8	66	517	895	71	180
Zarzosa	0	0	0	0	0	0
Zorraquín	1	3	2	12	0	0

Fuente: Consejería de Agricultura, Ganadería y Desarrollo Rural.

DISTRIBUCIÓN GENERAL DE LA TIERRA. PRADOS Y PASTIZALES. AÑO 2009. (Hectáreas).

	Pastizales		Prados	
	Regadío	Secano	Regadío	Secano
LA RIOJA	0	89.293	1.276	3.646
Ábalos	0	325	0	0
Agoncillo	0	304	0	0
Aguilar del Río Alhama	0	757	0	0
Ajamil de Cameros	0	1.756	1	0
Albelda de Iregua	0	402	0	0
Alberite	0	92	0	0
Alcanadre	0	207	0	0
Aldeanueva de Ebro	0	47	0	0
Alesanco	0	28	0	0
Alesón	0	49	0	0
Alfaro	0	957	0	0
Almarza de Cameros	0	469	2	283
Anguciana	0	1	0	0
Anguiano	0	2.911	30	230
Arenzana de Abajo	0	161	0	0
Arenzana de Arriba	0	38	0	0
Arnedillo	0	505	0	0
Arnedo	0	735	0	0
Arrúbal	0	30	0	0
Ausejo	0	460	0	0
Autol	0	267	0	0
Azofra	0	5	0	0
Badarán	0	47	0	0
Bañares	0	26	0	0
Baños de Rioja	0	39	0	0
Baños de Río Tobía	0	136	0	0
Berceo	0	4	0	0
Bergasa	0	188	0	0
Bergasillas Bajera	0	240	0	0
Bezares	0	29	0	0
Bobadilla	0	26	0	0
Brieva de Cameros	0	1.924	0	20
Briñas	0	16	0	0
Briones	0	97	0	0
Cabezón de Cameros	0	530	0	20
Calahorra	0	59	0	0
Camprovín	0	854	0	0
Canales de la Sierra	0	3.132	7	480
Canillas de Río Tuerto	0	3	0	0
Cañas	0	16	0	0
Cárdenas	0	7	0	0
Casalarreina	0	6	0	0
Castañares de Rioja	0	1	0	0
Castroviejo	0	803	0	22
Cellorigo	0	64	1	0

..../

DISTRIBUCIÓN GENERAL DE LA TIERRA. PRADOS Y PASTIZALES. AÑO 2009. (Hectáreas).

	Pastizales		Prados	
	Regadío	Secano	Regadío	Secano
Cenicero	0	223	0	0
Cervera del Río Alhama	0	1.819	0	0
Cidamón	0	2	0	0
Cihuri	0	33	0	0
Cirueña	0	26	0	0
Clavijo	0	198	0	0
Cordovín	0	22	0	0
Corera	0	34	0	0
Cornago	0	3.930	15	40
Corporales	0	26	0	0
Cuzcurrita de Río Tirón	0	35	0	0
Daroca de Rioja	0	134	0	0
Enciso	0	3.379	0	10
Entrena	0	182	0	0
Estollo	0	248	0	1
Ezcaray	0	3.803	840	35
Foncea	0	257	0	0
Fonzaleche	0	40	0	0
Fuenmayor	0	72	0	0
Galbárruli	0	124	0	0
Galilea	0	68	0	0
Gallinero de Cameros	0	68	0	8
Gimileo	0	22	0	0
Grañón	0	22	0	0
Grávalos	0	544	0	0
Haro	0	110	0	0
Herce	0	60	0	0
Herramélluri	0	6	0	0
Hervías	0	24	0	0
Hormilla	0	55	0	0
Hormilleja	0	32	0	0
Hornillos de Cameros	0	699	1	0
Hornos de Moncalvillo	0	66	0	0
Huércanos	0	12	0	0
Igea	0	842	0	0
Jalón de Cameros	0	368	2	0
Laguna de Cameros	0	1.541	2	98
Lagunilla del Jubera	0	1.111	0	0
Lardero	0	249	0	0
Ledesma de la Cogolla	0	430	0	0
Leiva	0	10	0	0
Leza de Río Leza	0	460	0	0
Logroño	0	403	0	0
Lumbreras	0	2.717	1	353
Manjarrés	0	6	0	0
Mansilla de la Sierra	0	4.200	0	507
Manzanares de Rioja	0	120	0	0
Matute	0	166	0	0
Medrano	0	79	0	0
Munilla	0	1.306	4	10
Murillo de Río Leza	0	161	0	0
Muro de Aguas	0	1.056	8	0
Muro en Cameros	0	521	0	0
Nájera	0	717	0	0
Nalda	0	237	0	0

.../...

DISTRIBUCIÓN GENERAL DE LA TIERRA. PRADOS Y PASTIZALES. AÑO 2009. (Hectáreas).

	Pastizales		Prados	
	Regadío	Secano	Regadío	Secano
Navajún	0	530	0	10
Navarrete	0	99	0	0
Nestares	0	298	0	26
Nieva de Cameros	0	688	2	106
Ocón	0	1.228	0	0
Ochánduri	0	11	0	0
Ojacastro	0	1.341	95	25
Ollauri	0	1	0	0
Ortigosa de Cameros	0	625	0	129
Pazuengos	0	1.341	16	3
Pedroso	0	817	0	0
Pinillos	0	312	0	6
Pradejón	0	15	0	0
Pradillo	0	127	7	16
Préjano	0	554	0	0
Quel	0	220	0	0
Rabanera	0	807	4	1
Rasillo de Cameros (El)	0	87	15	8
Redal (El)	0	33	0	0
Ribafrecha	0	120	0	0
Rincón de Soto	0	40	0	0
Robres del Castillo	0	1.310	0	0
Rodezno	0	5	0	0
Sajazarra	0	45	0	0
San Asensio	0	152	0	0
San Millán de la Cogolla	0	893	0	0
San Millán de Yécora	0	36	0	0
San Román de Cameros	0	2.122	0	0
Santa Coloma	0	383	0	0
Santa Engracia del Jubera	0	1.332	0	0
Santa Eulalia Bajera	0	165	0	0
Santo Domingo de la Calzada	0	35	0	0
San Torcuato	0	2	0	0
Santurde de Rioja	0	150	20	0
Santurdejo	0	360	0	0
San Vicente de la Sonsierra	0	430	0	0
Sojuela	0	71	0	0
Sorzano	0	42	0	0
Sotés	0	142	0	0
Soto en Cameros	0	2.084	26	64
Terroba	0	438	5	17
Tirgo	0	38	0	0
Tobía	0	338	0	12
Tormantos	0	26	0	0
Torrecilla en Cameros	0	560	32	105
Torrecilla sobre Alesanco	0	8	0	0
Torre en Cameros	0	617	0	0
Torremontalbo	0	9	0	0
Treviana	0	93	0	0
Tricio	0	21	0	0
Tudelilla	0	30	0	0
Uruñuela	0	12	0	0
Valdemadera	0	360	0	0
Valgañón	0	564	91	28
Ventosa	0	93	0	0
Ventrosa	0	2.634	10	210

.../..

DISTRIBUCIÓN GENERAL DE LA TIERRA. PRADOS Y PASTIZALES. AÑO 2009. (Hectáreas).

	Pastizales		Prados	
	Regadío	Secano	Regadío	Secano
Viguera	0	2.993	0	0
Villalba de Rioja	0	17	0	0
Villalobar de Rioja	0	12	0	0
Villamediana de Iregua	0	118	0	0
Villanueva de Cameros	0	97	2	19
Villar de Arnedo (El)	0	15	0	0
Villar de Torre	0	3	0	0
Villarejo	0	10	0	0
Villarroya	0	180	0	0
Villarta-Quintana	0	97	0	0
Villavelayo	0	1.214	6	290
Villaverde de Rioja	0	191	0	0
Villoslada de Cameros	0	1.562	1	331
Viniegra de Abajo	0	2.915	8	63
Viniegra de Arriba	0	2.534	6	52
Zarratón	0	30	0	0
Zarzosa	0	510	0	0
Zorraquín	0	73	16	8

Fuente: Consejería de Agricultura, Ganadería y Desarrollo Rural.

DISTRIBUCIÓN GENERAL DE LA TIERRA. TERRENO FORESTAL. AÑO 2009. (Hectáreas).

	Monte maderable		Monte abierto		Monte leñoso	
	Regadío	Secano	Regadío	Secano	Regadío	Secano
LA RIOJA	2.622	99.666	0	2.348	0	53.456
Ábalos	3	260	0	4	0	209
Agoncillo	50	136	0	0	0	96
Aguilar del Río Alhama	6	716	0	0	0	790
Ajamil de Cameros	0	3.302	0	40	0	1.388
Albelda de Iregua	19	232	0	0	0	99
Alberite	25	61	0	0	0	32
Alcanadre	50	163	0	0	0	77
Aldeanueva de Ebro	8	140	0	0	0	61
Alesanco	0	24	0	0	0	57
Alesón	0	3	0	0	0	29
Alfaro	260	1.750	0	0	0	770
Almarza de Cameros	4	1.091	0	50	0	446
Anguciana	80	0	0	0	0	4
Anguiano	40	2.205	0	62	0	2.290
Arenzana de Abajo	30	30	0	0	0	35
Arenzana de Arriba	2	128	0	0	0	41
Arnedillo	12	1.086	0	5	0	552
Arnedo	8	1.674	0	8	0	215
Arrúbal	4	51	0	0	0	60
Ausejo	0	260	0	30	0	109
Autol	6	1.692	0	0	0	583
Azofra	0	10	0	0	0	14
Badarán	10	46	0	3	0	105
Bañares	0	5	0	0	0	11
Baños de Rioja	18	41	0	0	0	20
Baños de Río Tobía	174	260	0	0	0	210
Berceo	9	48	0	0	0	11
Bergasa	0	467	0	0	0	344
Bergasillas Bajera	0	244	0	20	0	137
Bezares	0	142	0	9	0	20
Bobadilla	64	128	0	2	0	36
Brieva de Cameros	0	1.080	0	10	0	508
Briñas	0	7	0	0	0	21
Briones	18	71	0	0	0	83
Cabezón de Cameros	0	302	0	18	0	285
Calahorra	180	1.415	0	0	0	200
Camprovín	62	497	0	0	0	109
Canales de la Sierra	0	1.907	0	15	0	675
Canillas de Río Tuerto	0	0	0	0	0	7
Cañas	0	153	0	10	0	32
Cárdenas	17	17	0	0	0	15
Casalarreina	22	0	0	0	0	3
Castañares de Rioja	76	12	0	0	0	14
Castroviejo	0	755	0	17	0	160
Cellorigo	0	110	0	8	0	172

../..

DISTRIBUCIÓN GENERAL DE LA TIERRA. TERRENO FORESTAL. AÑO 2009. (Hectáreas).

	Monte maderable		Monte abierto		Monte leñoso	
	Regadío	Secano	Regadío	Secano	Regadío	Secano
Genicero	29	60	0	0	0	219
Cervera del Río Alhama	11	936	0	20	0	850
Cidamón	0	87	0	3	0	10
Cihuri	13	8	0	0	0	37
Cirueña	0	50	0	6	0	78
Clavijo	0	216	0	0	0	204
Cordovín	0	2	0	0	0	6
Corera	10	24	0	0	0	25
Cornago	2	756	0	50	0	1.047
Corporales	0	118	0	0	0	31
Cuzcurrita de Río Tirón	0	18	0	0	0	69
Daroca de Rioja	2	654	0	6	0	140
Enciso	6	1.223	0	151	0	1.260
Entrena	6	15	0	0	0	63
Estollo	6	523	0	15	0	180
Ezcaray	0	6.633	0	22	0	1.180
Foncea	0	550	0	5	0	153
Fonzaleche	0	23	0	0	0	73
Fuenmayor	8	92	0	0	0	109
Galbarruli	0	310	0	9	0	115
Galilea	0	81	0	0	0	28
Gallinero de Cameros	0	694	0	0	0	172
Gimileo	2	33	0	0	0	12
Grañón	0	479	0	0	0	102
Grávalos	0	104	0	0	0	210
Haro	75	323	0	0	0	252
Herce	10	316	0	0	0	70
Herramélluri	9	9	0	0	0	12
Hervías	0	6	0	0	0	16
Hormilla	0	0	0	0	0	60
Hormilleja	75	6	0	0	0	19
Hornillos de Cameros	0	79	0	10	0	315
Hornos de Moncalvillo	6	188	0	4	0	88
Huércanos	2	16	0	0	0	41
Igea	1	580	0	15	0	780
Jalón de Cameros	0	50	0	11	0	362
Laguna de Cameros	2	1.598	0	180	0	575
Lagunilla del Jubera	2	569	0	10	0	276
Lardero	0	93	0	0	0	171
Ledesma de la Cogolla	0	465	0	2	0	236
Leiva	7	4	0	0	0	11
Leza de Río Leza	4	144	0	0	0	101
Logroño	46	215	0	10	0	485
Lumbreras	0	6.264	0	108	0	1.446
Manjarrés	9	65	0	3	0	26
Mansilla de la Sierra	0	1.810	0	144	0	3.039
Manzanares de Rioja	0	641	0	13	0	139
Matute	40	610	0	6	0	895
Medrano	0	73	0	2	0	57
Munilla	0	1.960	0	200	0	1.630
Murillo de Río Leza	15	321	0	0	0	114
Muro de Aguas	0	237	0	84	0	463
Muro en Cameros	0	572	0	26	0	390
Nájera	222	148	0	4	0	125
Nalda	11	623	0	0	0	502

.../...

DISTRIBUCIÓN GENERAL DE LA TIERRA. TERRENO FORESTAL. AÑO 2009. (Hectáreas).

	Monte maderable		Monte abierto		Monte leñoso	
	Regadío	Secano	Regadío	Secano	Regadío	Secano
Navajún	1	152	0	0	0	595
Navarrete	2	336	0	0	0	79
Nestares	10	980	0	7	0	609
Nieva de Cameros	0	1.785	0	72	0	576
Ocón	2	882	0	10	0	913
Ochánduri	5	36	0	0	0	22
Ojacastro	42	1.343	0	12	0	634
Ollauri	0	9	0	0	0	3
Ortigosa de Cameros	0	1.998	0	4	0	254
Pazuengos	0	801	0	8	0	209
Pedroso	5	511	0	11	0	465
Pinillos	0	515	0	3	0	97
Pradejón	9	116	0	0	0	83
Pradillo	0	469	0	10	0	237
Préjano	0	717	0	0	0	976
Quel	2	730	0	0	0	184
Rabanera	0	241	0	15	0	260
Rasillo de Cameros (El)	2	812	0	6	0	230
Redal (El)	3	14	0	0	0	16
Ribafrecha	8	279	0	0	0	313
Rincón de Soto	28	29	0	0	0	29
Robres del Castillo	1	629	0	93	0	919
Rodezno	2	6	0	0	0	11
Sajazarra	0	155	0	6	0	71
San Asensio	36	38	0	1	0	62
San Millán de la Cogolla	10	1.907	0	6	0	636
San Millán de Yécora	2	120	0	0	0	29
San Román de Cameros	3	1.043	0	35	0	1.420
Santa Coloma	7	785	0	7	0	375
Santa Engracia del Jubera	10	1.858	0	10	0	926
Santa Eulalia Bajera	2	49	0	0	0	143
Santo Domingo de la Calzada	59	113	0	0	0	71
San Torcuato	0	63	0	1	0	6
Santurde de Rioja	52	695	0	0	0	123
Santurdejo	13	756	0	4	0	165
San Vicente de la Sonsierra	26	720	0	10	0	578
Sojuela	2	639	0	0	0	261
Sorzano	5	36	0	0	0	112
Sotés	0	407	0	0	0	182
Soto en Cameros	4	1.330	0	103	0	555
Terroba	1	112	0	20	0	164
Tirgo	27	3	0	0	0	22
Tobía	10	2.280	0	10	0	370
Tormantos	11	6	0	0	0	12
Torrecilla en Cameros	8	788	0	70	0	385
Torrecilla sobre Alesanco	0	0	0	0	0	6
Torre en Cameros	0	190	0	12	0	307
Torremontalbo	134	96	0	2	0	18
Treviana	0	31	0	0	0	38
Tricio	1	5	0	0	0	9
Tudelilla	0	16	0	0	0	48
Uruñuela	32	5	0	0	0	5
Valdemadera	0	179	0	20	0	323
Valgañón	7	1.850	0	23	0	246
Ventosa	0	117	0	7	0	113
Ventrosa	8	1.740	0	46	0	1.965

.../...

DISTRIBUCIÓN GENERAL DE LA TIERRA. TERRENO FORESTAL. AÑO 2009. (Hectáreas).

	Monte maderable		Monte abierto		Monte leñoso	
	Regadío	Secano	Regadío	Secano	Regadío	Secano
Viguera	33	1.403	0	50	0	536
Villalba de Rioja	0	155	0	3	0	94
Villalobar de Rioja	46	0	0	0	0	6
Villamediana de Iregua	39	5	0	0	0	116
Villanueva de Cameros	2	1.073	0	70	0	380
Villar de Arnedo (El)	1	159	0	0	0	41
Villar de Torre	0	350	0	1	0	57
Villarejo	0	262	0	1	0	31
Villarroya	0	283	0	50	0	150
Villarta-Quintana	1	1.271	0	12	0	161
Villavelayo	0	557	0	10	0	463
Villaverde de Rioja	10	88	0	7	0	93
Villoslada de Cameros	0	5.667	0	10	0	735
Viniegra de Abajo	5	1.150	0	15	0	1.683
Viniegra de Arriba	0	480	0	32	0	495
Zarratón	2	0	0	0	0	22
Zarzosa	0	516	0	10	0	628
Zorraquín	3	330	0	3	0	101

Fuente: Consejería de Agricultura, Ganadería y Desarrollo Rural.

DISTRIBUCIÓN GENERAL DE LA TIERRA. OTRAS SUPERFICIES. AÑO 2009. (Hectáreas).

	Erial a pastos		Terreno improductivo		Superficie no agrícola		Ríos y lagos	
	Regadío	Secano	Regadío	Secano	Regadío	Secano	Regadío	Secano
LA RIOJA	0	59.338	0	6.207	0	19.943	0	8.130
Ábalos	0	79	0	17	0	72	0	10
Agoncillo	0	535	0	92	0	415	0	169
Aguilar del Río Alhama	0	2.130	0	80	0	140	0	103
Ajamil de Cameros	0	46	0	19	0	36	0	29
Albelda de Iregua	0	185	0	15	0	204	0	52
Alberite	0	82	0	15	0	132	0	57
Alcanadre	0	606	0	3	0	201	0	111
Aldeanueva de Ebro	0	600	0	70	0	274	0	103
Alesanco	0	8	0	8	0	110	0	6
Alesón	0	31	0	9	0	55	0	15
Alfaro	0	3.570	0	87	0	1.140	0	685
Almarza de Cameros	0	380	0	1	0	42	0	19
Anguciana	0	2	0	2	0	53	0	12
Anguiano	0	803	0	80	0	118	0	190
Arenzana de Abajo	0	44	0	2	0	45	0	14
Arenzana de Arriba	0	3	0	0	0	36	0	8
Arnedillo	0	2.006	0	315	0	61	0	77
Arnedo	0	1.265	0	100	0	544	0	269
Arrúbal	0	29	0	29	0	128	0	29
Ausejo	0	700	0	29	0	236	0	48
Autol	0	2.094	0	83	0	351	0	155
Azofra	0	2	0	0	0	62	0	8
Badarán	0	210	0	5	0	100	0	11
Bañares	0	26	0	10	0	115	0	20
Baños de Rioja	0	62	0	3	0	29	0	22
Baños de Río Tobía	0	65	0	5	0	187	0	37
Berceo	0	3	0	3	0	25	0	4
Bergasa	0	280	0	100	0	43	0	15
Bergasillas Bajera	0	188	0	30	0	9	0	10
Bezares	0	2	0	2	0	35	0	6
Bobadilla	0	12	0	3	0	35	0	13
Brieva de Cameros	0	680	0	270	0	40	0	68
Briñas	0	6	0	0	0	50	0	8
Briones	0	117	0	20	0	195	0	41
Cabezón de Cameros	0	19	0	2	0	20	0	2
Calahorra	0	424	0	100	0	926	0	680
Camprovín	0	34	0	5	0	71	0	5
Canales de la Sierra	0	780	0	300	0	103	0	15
Canillas de Río Tuerto	0	0	0	0	0	20	0	2
Cañas	0	9	0	3	0	31	0	6
Cárdenas	0	15	0	3	0	21	0	3
Casalarreina	0	3	0	3	0	107	0	16
Castañares de Rioja	0	9	0	7	0	55	0	46
Castroviejo	0	170	0	15	0	50	0	75
Cellorigo	0	127	0	2	0	43	0	8

..../

DISTRIBUCIÓN GENERAL DE LA TIERRA. OTRAS SUPERFICIES. AÑO 2009. (Hectáreas).

	Erial a pastos		Terreno improductivo		Superficie no agrícola		Ríos y lagos	
	Regadío	Secano	Regadío	Secano	Regadío	Secano	Regadío	Secano
Cenicero	0	90	0	4	0	246	0	42
Cervera del Río Alhama	0	6.729	0	510	0	415	0	231
Cidamón	0	2	0	1	0	26	0	8
Cihuri	0	30	0	0	0	54	0	15
Cirueña	0	25	0	0	0	102	0	7
Clavijo	0	98	0	19	0	76	0	6
Cordovín	0	17	0	1	0	33	0	6
Corera	0	32	0	10	0	40	0	10
Cornago	0	1.020	0	29	0	128	0	89
Corporales	0	28	0	4	0	29	0	7
Cuzcurrita de Río Tirón	0	265	0	10	0	116	0	15
Daroca de Rioja	0	72	0	9	0	25	0	15
Enciso	0	815	0	17	0	88	0	31
Entrena	0	120	0	8	0	115	0	21
Estollo	0	16	0	1	0	29	0	8
Ezcaray	0	1.280	0	18	0	257	0	115
Foncea	0	79	0	0	0	80	0	8
Fonzaleche	0	152	0	6	0	65	0	13
Fuenmayor	0	370	0	75	0	311	0	41
Galbarruli	0	200	0	4	0	52	0	11
Galilea	0	37	0	8	0	55	0	21
Gallinero de Cameros	0	150	0	21	0	13	0	2
Gimileo	0	20	0	0	0	31	0	6
Grañón	0	79	0	0	0	97	0	19
Grávalos	0	820	0	14	0	120	0	11
Haro	0	150	0	18	0	510	0	102
Herce	0	638	0	15	0	45	0	94
Herramélluri	0	8	0	0	0	29	0	8
Hervías	0	8	0	2	0	73	0	6
Hormilla	0	18	0	1	0	114	0	10
Hormilleja	0	20	0	0	0	45	0	12
Hornillos de Cameros	0	44	0	5	0	41	0	4
Hornos de Moncalvillo	0	47	0	0	0	25	0	9
Huércanos	0	12	0	0	0	117	0	26
Igea	0	2.010	0	18	0	52	0	80
Jalón de Cameros	0	21	0	1	0	22	0	4
Laguna de Cameros	0	55	0	6	0	44	0	51
Lagunilla del Jubera	0	396	0	19	0	86	0	51
Lardero	0	183	0	10	0	473	0	25
Ledesma de la Cogolla	0	21	0	2	0	40	0	2
Leiva	0	42	0	5	0	39	0	10
Leza de Río Leza	0	280	0	5	0	30	0	12
Logroño	0	719	0	30	0	2.339	0	149
Lumbreras	0	2.479	0	450	0	110	0	257
Manjarrés	0	5	0	2	0	50	0	10
Mansilla de la Sierra	0	1.100	0	740	0	46	0	820
Manzanares de Rioja	0	45	0	2	0	43	0	7
Matute	0	150	0	60	0	42	0	20
Medrano	0	35	0	1	0	33	0	8
Munilla	0	130	0	12	0	110	0	39
Murillo de Río Leza	0	402	0	10	0	136	0	102
Muro de Aguas	0	634	0	170	0	40	0	30
Muro en Cameros	0	30	0	16	0	30	0	8
Nájera	0	191	0	24	0	246	0	93
Nalda	0	175	0	21	0	192	0	75

.../..

DISTRIBUCIÓN GENERAL DE LA TIERRA. OTRAS SUPERFICIES. AÑO 2009. (Hectáreas).

	Erial a pastos		Terreno improductivo		Superficie no agrícola		Ríos y lagos	
	Regadío	Secano	Regadío	Secano	Regadío	Secano	Regadío	Secano
Navajún	0	168	0	5	0	28	0	7
Navarrete	0	116	0	9	0	320	0	30
Nestares	0	152	0	12	0	22	0	15
Nieva de Cameros	0	800	0	3	0	108	0	11
Ocón	0	510	0	23	0	127	0	31
Ochánduri	0	30	0	15	0	35	0	14
Ojacastro	0	703	0	17	0	76	0	49
Ollauri	0	10	0	0	0	43	0	2
Ortigosa de Cameros	0	303	0	29	0	44	0	96
Pazuengos	0	80	0	15	0	29	0	12
Pedroso	0	27	0	1	0	33	0	10
Pinillos	0	154	0	81	0	13	0	1
Pradejón	0	700	0	50	0	207	0	65
Pradillo	0	73	0	40	0	23	0	9
Préjano	0	1.540	0	20	0	30	0	22
Quel	0	1.060	0	7	0	308	0	80
Rabanera	0	36	0	2	0	16	0	3
Rasillo de Cameros (El)	0	80	0	4	0	37	0	65
Redal (El)	0	43	0	1	0	51	0	5
Ribafrecha	0	520	0	20	0	86	0	45
Rincón de Soto	0	260	0	7	0	255	0	67
Robres del Castillo	0	528	0	5	0	40	0	18
Rodezno	0	6	0	1	0	80	0	4
Sajazarra	0	82	0	1	0	48	0	9
San Asensio	0	226	0	41	0	210	0	50
San Millán de la Cogolla	0	53	0	1	0	38	0	12
San Millán de Yécora	0	70	0	1	0	29	0	15
San Román de Cameros	0	58	0	10	0	49	0	4
Santa Coloma	0	56	0	2	0	61	0	32
Santa Engracia del Jubera	0	1.700	0	24	0	143	0	115
Santa Eulalia Bajera	0	328	0	8	0	10	0	35
Santo Domingo de la Calzada	0	162	0	118	0	334	0	77
San Torcuato	0	1	0	3	0	39	0	2
Santurde de Rioja	0	76	0	8	0	45	0	30
Santurdejo	0	86	0	1	0	38	0	15
San Vicente de la Sonsierra	0	582	0	4	0	256	0	79
Sojuela	0	120	0	3	0	95	0	14
Sorzano	0	170	0	10	0	44	0	11
Sotés	0	96	0	10	0	52	0	16
Soto en Cameros	0	623	0	25	0	73	0	35
Terroba	0	81	0	4	0	22	0	14
Tirgo	0	36	0	3	0	60	0	42
Tobía	0	360	0	50	0	18	0	10
Tormantos	0	29	0	10	0	36	0	39
Torrecilla en Cameros	0	710	0	36	0	68	0	47
Torrecilla sobre Alesanco	0	1	0	0	0	17	0	3
Torre en Cameros	0	15	0	2	0	14	0	4
Torremontalbo	0	10	0	1	0	26	0	50
Treviana	0	320	0	2	0	128	0	19
Tricio	0	8	0	0	0	57	0	13
Tudelilla	0	144	0	10	0	81	0	10
Uruñuela	0	2	0	1	0	74	0	14
Valdemadera	0	235	0	6	0	34	0	9
Valgañón	0	230	0	8	0	90	0	13
Ventosa	0	81	0	1	0	41	0	5
Ventrosa	0	500	0	110	0	43	0	16

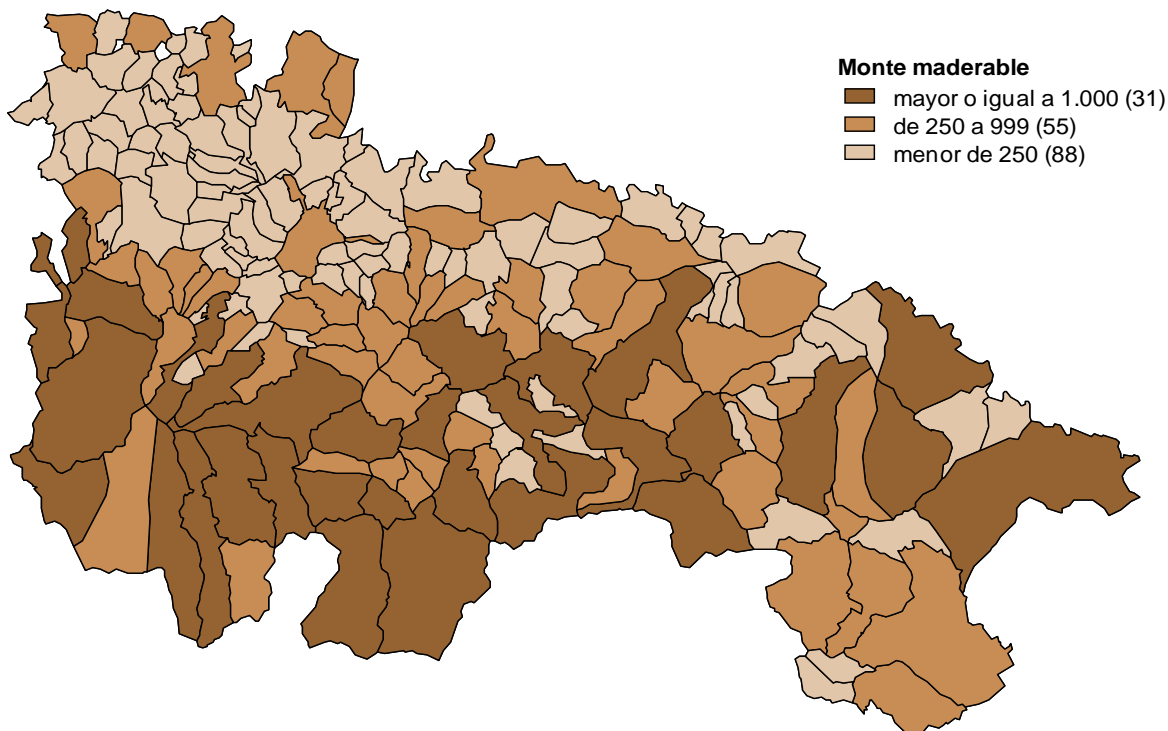
..../

DISTRIBUCIÓN GENERAL DE LA TIERRA. OTRAS SUPERFICIES. AÑO 2009. (Hectáreas).

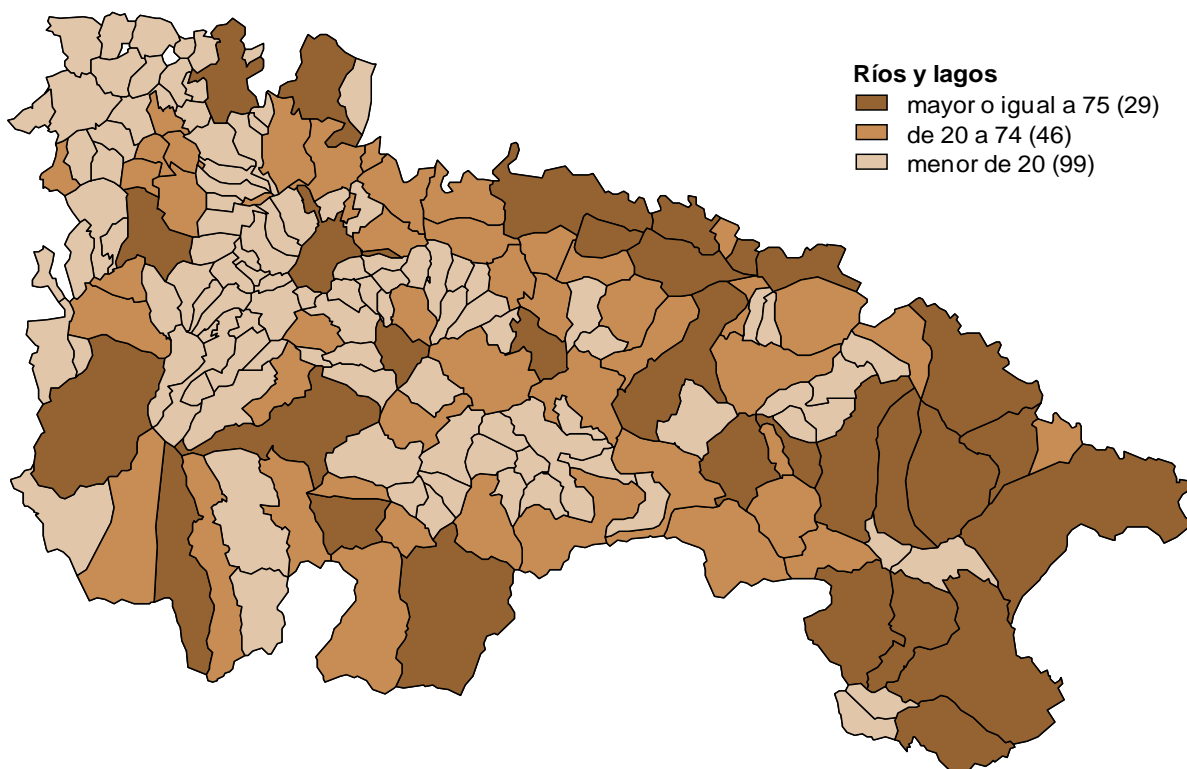
	Erial a pastos		Terreno improductivo		Superficie no agrícola		Ríos y lagos	
	Regadío	Secano	Regadío	Secano	Regadío	Secano	Regadío	Secano
Viguera	0	297	0	106	0	95	0	46
Villalba de Rioja	0	94	0	1	0	38	0	5
Villalobar de Rioja	0	6	0	2	0	47	0	60
Villamediana de Iregua	0	232	0	15	0	211	0	120
Villanueva de Cameros	0	108	0	120	0	23	0	20
Villar de Arnedo (El)	0	294	0	4	0	79	0	17
Villar de Torre	0	10	0	2	0	48	0	12
Villarejo	0	12	0	1	0	23	0	6
Villarroya	0	223	0	3	0	51	0	5
Villarta-Quintana	0	79	0	9	0	53	0	15
Villavelayo	0	220	0	150	0	26	0	50
Villaverde de Rioja	0	10	0	1	0	17	0	2
Villoslada de Cameros	0	800	0	245	0	68	0	29
Viniegra de Abajo	0	464	0	190	0	31	0	25
Viniegra de Arriba	0	98	0	110	0	27	0	7
Zarratón	0	46	0	1	0	71	0	19
Zarzosa	0	120	0	3	0	42	0	6
Zorraquín	0	40	0	2	0	39	0	2

Fuente: Consejería de Agricultura, Ganadería y Desarrollo Rural.

MONTE MADERABLE. AÑO 2009 (Hectáreas)



RÍOS Y LAGOS. AÑO 2009 (Hectáreas)



DISTRIBUCIÓN DE LOS PRINCIPALES CULTIVOS HERBÁCEOS. AÑO 2009. (Hectáreas).

	Cebada		Trigo	
	Regadío	Secano	Regadío	Secano
LA RIOJA	3.711	20.335	3.954	18.008
Ábalos	2	54	0	4
Agoncillo	124	285	40	17
Aguilar del Río Alhama	6	53	3	64
Ajamil de Cameros	0	0	0	0
Albelda de Iregua	41	112	22	68
Alberite	226	244	4	2
Alcanadre	10	225	0	15
Aldeanueva de Ebro	2	16	6	1
Alesanco	136	110	240	187
Alesón	26	41	1	3
Alfaro	157	599	252	7
Almarza de Cameros	0	0	0	0
Anguciana	11	21	72	66
Anguiano	0	20	0	3
Arenzana de Abajo	15	25	4	5
Arenzana de Arriba	5	22	10	18
Arnedillo	0	0	0	0
Arnedo	19	67	0	0
Arrúbal	44	8	72	2
Ausejo	65	477	30	210
Autol	18	58	2	10
Azófra	124	150	51	91
Badarán	50	492	11	127
Bañares	35	608	159	1.103
Baños de Rioja	18	148	56	222
Baños de Río Tobía	68	165	1	0
Berceo	3	143	26	213
Bergasa	0	113	0	3
Bergasillas Bajera	0	0	0	0
Bezares	13	70	7	32
Bobadilla	13	24	0	0
Brieva de Cameros	0	0	0	0
Briñas	0	0	0	3
Briones	14	680	6	560
Cabezón de Cameros	0	0	0	0
Calahorra	59	26	120	2
Camprovín	27	22	4	13
Canales de la Sierra	0	0	0	0
Canillas de Río Tuerto	3	86	1	84
Cañas	7	174	16	257
Cárdenas	2	46	6	18
Casalarreina	29	89	47	156
Castañares de Rioja	108	23	251	124
Castroviejo	0	0	0	0
Cellorigo	0	210	0	303

.../...

DISTRIBUCIÓN DE LOS PRINCIPALES CULTIVOS HERBÁCEOS. AÑO 2009. (Hectáreas).

	Cebada		Trigo	
	Regadío	Secano	Regadío	Secano
Genicero	5	30	7	8
Cervera del Río Alhama	50	341	25	104
Cidamón	7	259	7	464
Cihuri	4	136	9	130
Cirueña	0	391	0	327
Clavijo	0	322	0	84
Cordovín	0	65	0	45
Corera	59	135	8	24
Cornago	3	11	0	0
Corporales	0	217	0	245
Cuzcurrita de Río Tirón	6	146	21	237
Daroca de Rioja	2	5	0	0
Enciso	0	0	0	0
Entrena	44	47	31	25
Estollo	6	180	18	224
Ezcaray	0	0	0	0
Foncea	0	223	1	551
Fonzaleche	1	284	1	366
Fuenmayor	10	15	4	3
Galbárruli	0	175	0	263
Galilea	11	142	0	18
Gallinero de Cameros	0	0	0	0
Gimileo	5	42	4	51
Grañón	0	465	0	1.451
Grávalos	0	268	0	1
Haro	28	148	95	328
Herce	0	0	0	0
Herramélluri	13	288	20	437
Hervías	1	548	0	466
Hormilla	163	12	501	45
Hormilleja	38	107	20	60
Hornillos de Cameros	0	0	0	0
Hornos de Moncalvillo	3	18	0	0
Huércanos	72	40	14	6
Igea	4	27	0	0
Jalón de Cameros	0	0	0	0
Laguna de Cameros	0	0	0	0
Lagunilla del Jubera	12	194	0	64
Lardero	62	39	15	2
Ledesma de la Cogolla	0	0	0	0
Leiva	0	208	32	535
Leza de Río Leza	0	0	0	0
Logroño	141	153	56	15
Lumbreras	0	0	0	0
Manjarrés	16	85	6	25
Mansilla de la Sierra	0	0	0	0
Manzanares de Rioja	38	260	18	108
Matute	1	421	0	2
Medrano	3	0	1	4
Munilla	0	0	0	0
Murillo de Río Leza	67	798	17	265
Muro de Aguas	0	4	0	25
Muro en Cameros	0	0	0	0
Nájera	162	147	206	60
Nalda	9	31	0	7

..../..

DISTRIBUCIÓN DE LOS PRINCIPALES CULTIVOS HERBÁCEOS. AÑO 2009. (Hectáreas).

	Cebada		Trigo	
	Regadío	Secano	Regadío	Secano
Navajún	0	42	0	16
Navarrete	59	10	42	13
Nestares	0	4	0	0
Nieva de Cameros	0	0	0	0
Ocón	17	270	8	147
Ochánduri	0	189	0	325
Ojacastro	2	1	3	1
Ollauri	2	21	10	27
Ortigosa de Cameros	0	0	0	0
Pazuengos	0	0	0	0
Pedroso	6	0	0	0
Pinillos	0	0	0	0
Pradejón	18	202	18	1
Pradillo	0	0	0	0
Préjano	0	0	0	0
Quel	3	57	0	0
Rabanera	0	0	0	0
Rasillo de Cameros (El)	0	0	0	0
Redal (El)	4	121	0	15
Ribafrecha	19	953	1	1
Rincón de Soto	1	0	49	0
Robres del Castillo	0	0	0	0
Rodezno	7	157	22	413
Sajazarra	0	127	0	223
San Asensio	5	93	14	94
San Millán de la Cogolla	1	140	15	200
San Millán de Yécora	0	197	0	187
San Román de Cameros	0	0	0	0
Santa Coloma	48	86	20	30
Santa Engracia del Jubera	2	597	0	145
Santa Eulalia Bajera	0	0	0	0
Santo Domingo de la Calzada	238	693	308	976
San Torcuato	6	228	5	395
Santurde de Rioja	42	27	141	43
Santurdejo	27	69	70	107
San Vicente de la Sonsierra	0	51	0	18
Sojuela	8	24	3	9
Sorzano	102	126	31	41
Sotés	1	56	0	1
Soto en Cameros	0	0	0	0
Terroba	0	0	0	0
Tirgo	62	25	124	47
Tobía	0	0	0	0
Tormantos	0	163	1	588
Torrecilla en Cameros	0	35	0	26
Torrecilla sobre Alesanco	0	59	0	114
Torre en Cameros	0	0	0	0
Torrementalbo	23	9	13	4
Treviana	0	658	0	1.137
Tricio	144	35	25	16
Tudelilla	0	62	0	0
Uruñuela	74	4	25	2
Valdemadera	0	102	0	5
Valgañón	0	0	0	0
Ventosa	0	111	0	12
Ventrosa	0	0	0	0

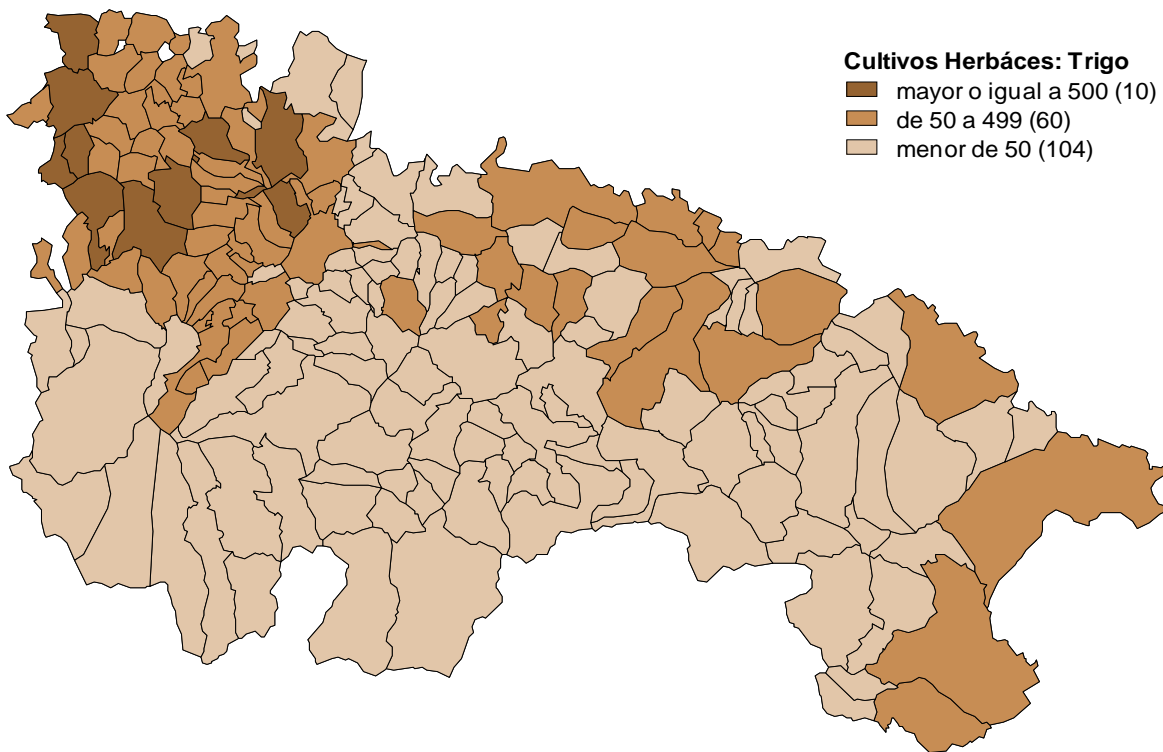
..../

DISTRIBUCIÓN DE LOS PRINCIPALES CULTIVOS HERBÁCEOS. AÑO 2009. (Hectáreas).

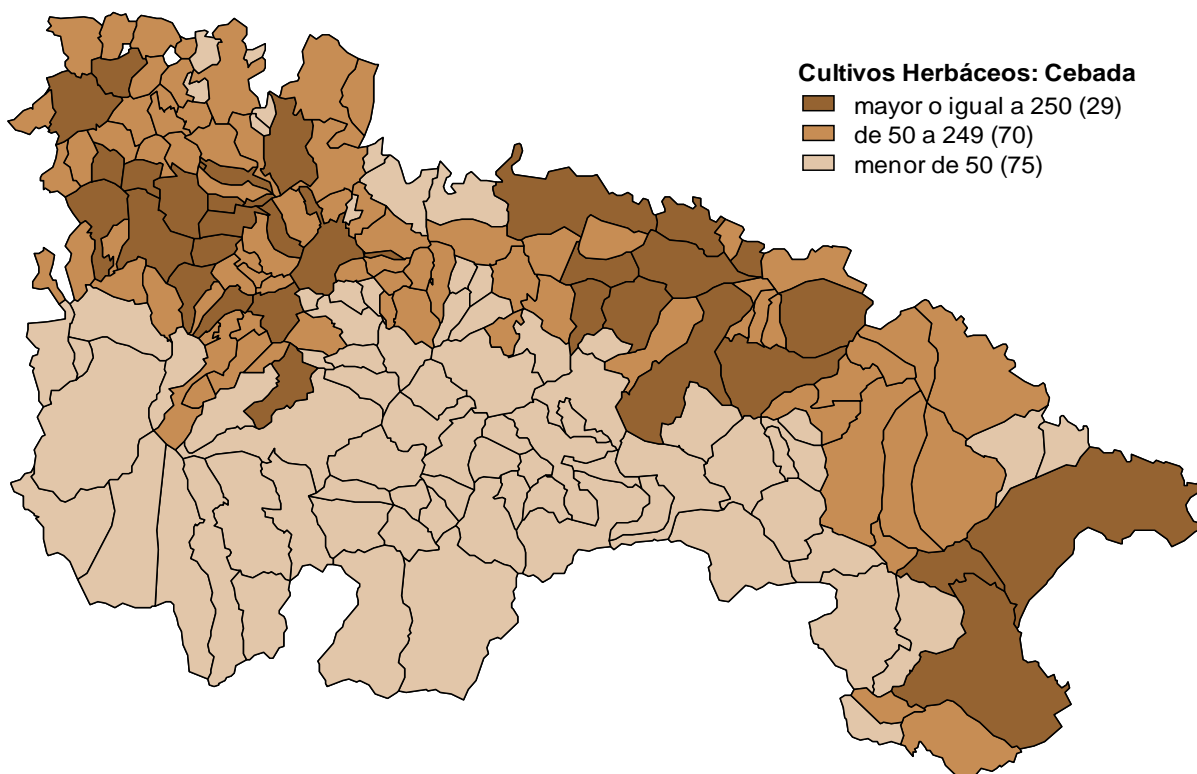
	Cebada		Trigo	
	Regadío	Secano	Regadío	Secano
Viguera	0	3	0	0
Villalba de Rioja	0	41	0	42
Villalobar de Rioja	21	295	55	264
Villamediana de Iregua	112	36	47	5
Villanueva de Cameros	0	0	0	0
Villar de Arnedo (El)	3	161	0	12
Villar de Torre	59	237	60	213
Villarejo	21	83	26	100
Villarroya	0	83	0	0
Villarta-Quintana	29	157	95	339
Villavelayo	0	0	0	0
Villaverde de Rioja	2	123	0	0
Villoslada de Cameros	0	0	0	0
Viniegra de Abajo	0	0	0	0
Viniegra de Arriba	0	0	0	0
Zarratón	17	179	66	586
Zarzosa	0	0	0	0
Zorraquín	0	0	0	0

Fuente: Consejería de Agricultura, Ganadería y Desarrollo Rural.

TRIGO. AÑO 2009 (Hectáreas)



CEBADA. AÑO 2009 (Hectáreas)



DISTRIBUCIÓN DE LOS PRINCIPALES CULTIVOS LEÑOSOS. AÑO 2009. (Hectáreas).

	Almendros		Olivar		Vid	
	Regadío	Secano	Regadío	Secano	Regadío	Secano
LA RIOJA	418	9.192	2.481	2.873	11.473	33.103
Ábalos	0	1	0	2	27	678
Agoncillo	15	52	55	25	47	138
Aguilar del Río Alhama	9	100	4	11	9	41
Ajamil de Cameros	0	0	0	0	0	0
Albelda de Iregua	0	9	17	12	32	113
Alberite	11	16	23	15	63	221
Alcanadre	1	105	11	112	105	472
Aldeanueva de Ebro	35	27	57	4	1.217	255
Alesanco	0	1	3	0	62	481
Alesón	0	1	1	1	39	205
Alfaro	35	285	402	21	909	3.154
Almarza de Cameros	0	0	0	0	0	0
Anguciana	0	1	1	0	14	44
Anguiano	0	1	2	3	0	0
Arenzana de Abajo	0	3	2	3	49	298
Arenzana de Arriba	0	0	0	1	23	183
Arnedillo	0	65	2	61	0	4
Arnedo	30	1.774	40	369	79	347
Arrúbal	2	4	9	2	0	5
Ausejo	1	198	59	111	417	1.194
Autol	7	725	61	149	377	712
Azofra	0	2	8	0	196	239
Badarán	0	30	1	6	132	367
Bañares	0	0	5	0	6	95
Baños de Rioja	0	0	2	0	15	70
Baños de Río Tobía	0	2	1	1	69	132
Berceo	0	0	2	0	0	13
Bergasa	0	330	4	51	16	282
Bergasillas Bajera	0	59	0	6	0	9
Bezares	0	0	0	0	0	4
Bobadilla	0	1	1	0	8	17
Brieva de Cameros	0	0	0	0	0	0
Briñas	0	0	0	1	26	80
Briones	0	15	6	4	380	1.012
Cabezón de Cameros	0	0	0	0	0	0
Calahorra	70	102	441	19	420	450
Camprovín	0	4	0	3	26	154
Canales de la Sierra	0	0	0	0	0	0
Canillas de Río Tuerto	0	0	0	0	15	98
Cañas	0	0	0	0	13	106
Cárdenas	0	2	1	0	24	138
Casalarreina	0	8	2	0	17	57
Castañares de Rioja	0	0	0	0	0	19
Castroviejo	0	0	0	0	0	0
Cellorigo	0	0	0	5	0	44

.../...

DISTRIBUCIÓN DE LOS PRINCIPALES CULTIVOS LEÑOSOS. AÑO 2009. (Hectáreas).

	Almendros		Olivar		Vid	
	Regadío	Secano	Regadío	Secano	Regadío	Secano
Genicero	0	7	2	3	524	1.589
Cervera del Río Alhama	32	1.347	78	187	82	330
Cidamón	0	0	8	0	0	60
Cihuri	0	0	0	1	57	290
Cirueña	0	0	0	1	0	30
Clavijo	1	33	19	38	74	107
Cordovín	0	8	0	0	8	183
Corera	4	37	17	58	68	121
Cornago	8	318	37	44	0	17
Corporales	0	0	0	0	0	0
Cuzcurrita de Río Tirón	0	0	1	0	47	547
Daroca de Rioja	0	0	0	1	0	13
Enciso	0	0	0	1	0	0
Entrena	2	9	17	17	246	508
Estollo	0	0	0	0	0	0
Ezcaray	1	0	0	0	0	0
Foncea	0	0	0	0	0	10
Fonzaleche	0	1	0	2	22	286
Fuenmayor	0	10	22	14	843	774
Galbarruli	0	2	0	0	0	135
Galilea	6	26	96	34	106	92
Gallinero de Cameros	0	0	0	0	0	0
Gimileo	0	0	2	1	33	71
Grañón	0	0	0	5	0	0
Grávalos	1	416	8	32	9	50
Haro	0	2	2	1	333	858
Herce	4	184	5	78	27	61
Herramélluri	0	0	0	0	0	10
Hervías	0	1	0	10	0	46
Hormilla	0	3	9	3	82	234
Hormilleja	0	2	2	2	77	146
Hornillos de Cameros	0	0	0	0	0	0
Hornos de Moncalvillo	0	3	1	4	13	170
Huércanos	0	3	2	5	396	888
Igea	44	336	53	133	12	109
Jalón de Cameros	0	0	0	0	0	0
Laguna de Cameros	0	0	0	0	0	0
Lagunilla del Jubera	6	108	8	75	35	98
Lardero	5	7	47	23	69	29
Ledesma de la Cogolla	0	0	0	0	0	0
Leiva	0	3	0	0	0	30
Leza de Río Leza	1	14	9	23	0	10
Logroño	9	37	35	40	380	766
Lumbreras	0	0	0	0	0	0
Manjarrés	0	0	3	0	15	185
Mansilla de la Sierra	0	0	0	0	0	0
Manzanares de Rioja	0	0	0	0	0	0
Matute	0	1	3	0	0	9
Medrano	0	4	4	15	75	237
Munilla	0	1	0	0	0	0
Murillo de Río Leza	13	137	73	91	211	591
Muro de Aguas	0	35	1	7	0	0
Muro en Cameros	0	0	0	0	0	0
Nájera	0	2	6	3	242	892
Nalda	0	18	10	13	42	92

.../...

DISTRIBUCIÓN DE LOS PRINCIPALES CULTIVOS LEÑOSOS. AÑO 2009. (Hectáreas).

	Almendros		Olivar		Vid	
	Regadío	Secano	Regadío	Secano	Regadío	Secano
Navajún	0	1	0	0	0	0
Navarrete	2	19	18	19	504	613
Nestares	0	0	0	0	0	0
Nieva de Cameros	0	0	0	0	0	0
Ocón	0	173	35	52	81	466
Ochánduri	0	2	18	0	0	34
Ojacastro	0	0	0	0	0	0
Ollauri	0	0	2	0	15	72
Ortigosa de Cameros	0	0	0	0	0	0
Pazuengos	0	0	0	0	0	0
Pedroso	0	3	0	1	0	0
Pinillos	0	0	0	0	0	0
Pradejón	4	78	100	81	118	147
Pradillo	0	0	0	0	0	0
Préjano	0	160	24	81	0	14
Quel	42	874	297	123	179	418
Rabanera	0	0	0	0	0	0
Rasillo de Cameros (El)	0	0	0	0	0	0
Redal (El)	4	38	25	28	76	178
Ribafrecha	1	94	14	75	100	338
Rincón de Soto	4	4	16	3	144	68
Robres del Castillo	0	0	0	1	0	0
Rodezno	0	0	2	0	80	400
Sajazarra	0	1	0	4	8	322
San Asensio	0	8	6	17	331	1.595
San Millán de la Cogolla	0	0	1	0	0	0
San Millán de Yécora	0	1	0	1	0	11
San Román de Cameros	0	0	0	0	0	0
Santa Coloma	0	0	0	0	0	5
Santa Engracia del Jubera	3	208	8	71	32	265
Santa Eulalia Bajera	0	27	4	36	0	11
Santo Domingo de la Calzada	0	0	4	0	0	0
San Torcuato	0	0	0	0	0	16
Santurde de Rioja	0	0	0	0	0	0
Santurdejo	0	0	0	0	0	0
San Vicente de la Sonsierra	0	3	2	1	96	1.756
Sojuela	0	2	7	9	29	99
Sorzano	1	8	8	10	18	62
Sotés	0	2	2	8	16	276
Soto en Cameros	0	0	0	1	0	0
Terroba	0	0	0	0	0	0
Tirgo	0	0	1	0	39	121
Tobía	0	0	0	0	0	0
Tormantos	0	0	0	0	0	28
Torrecilla en Cameros	0	0	0	0	0	0
Torrecilla sobre Alesanco	0	0	2	1	13	160
Torre en Cameros	0	0	0	0	0	0
Torremontalbo	0	0	0	1	47	336
Treviana	0	5	5	2	0	137
Tricio	0	3	5	1	52	119
Tudelilla	2	228	6	101	84	683
Uruñuela	0	2	2	3	185	503
Valdemadera	0	1	1	0	0	0
Valgañón	0	0	0	0	0	0
Ventosa	0	1	1	2	4	209
Ventrosa	0	0	0	0	0	0

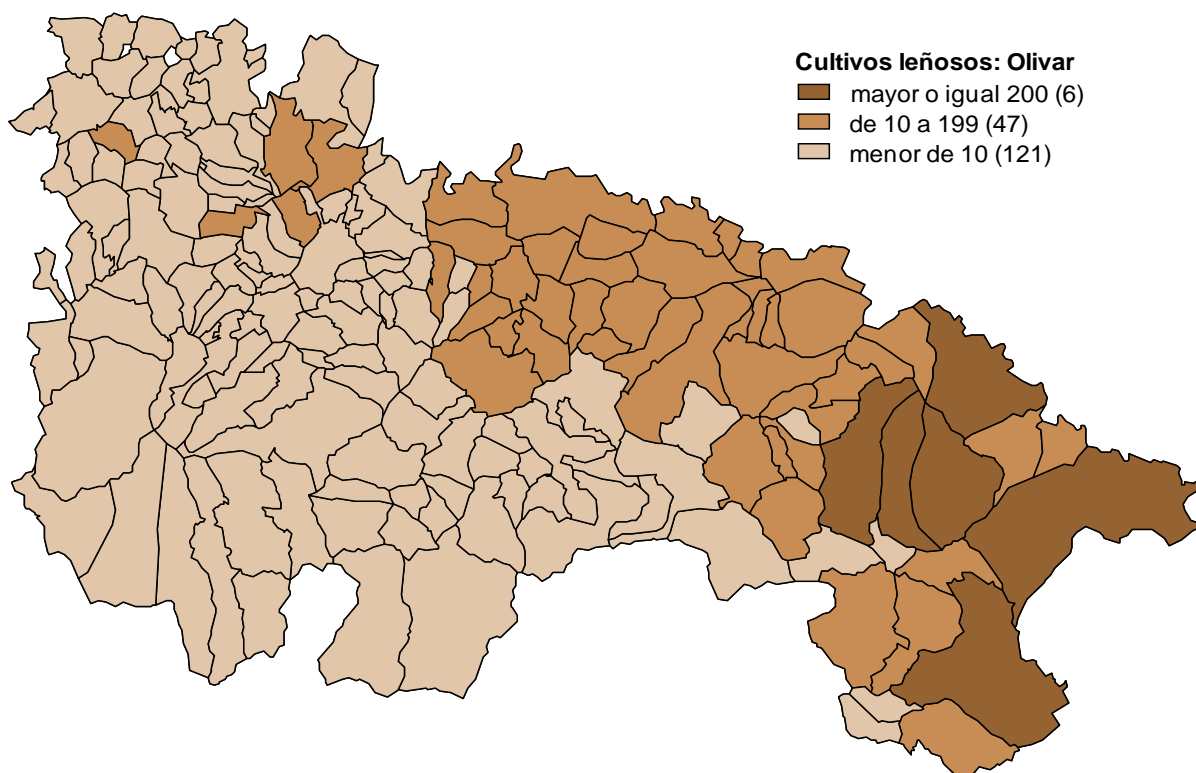
.../...

DISTRIBUCIÓN DE LOS PRINCIPALES CULTIVOS LEÑOSOS. AÑO 2009. (Hectáreas).

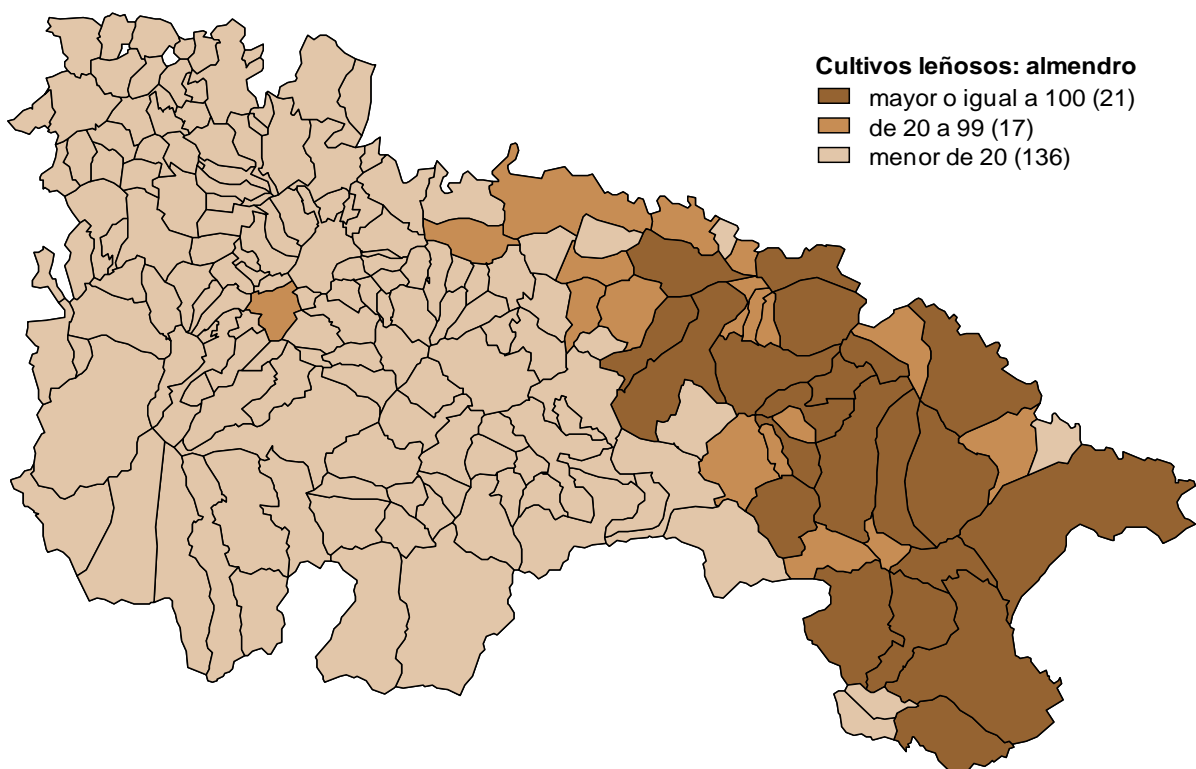
	Almendros		Olivar		Vid	
	Regadío	Secano	Regadío	Secano	Regadío	Secano
Viguera	0	1	4	9	0	3
Villalba de Rioja	0	1	0	1	25	304
Villalobar de Rioja	0	0	0	8	0	0
Villamediana de Iregua	1	18	28	36	129	220
Villanueva de Cameros	0	0	0	0	0	0
Villar de Arnedo (El)	1	151	21	120	42	289
Villar de Torre	0	0	4	0	0	38
Villarejo	0	0	0	0	0	0
Villarroya	0	37	0	2	0	3
Villarta-Quintana	0	0	0	0	0	0
Villavelayo	0	0	0	0	0	0
Villaverde de Rioja	0	0	0	0	0	0
Villoslada de Cameros	0	0	0	0	0	0
Viniegra de Abajo	0	0	0	0	0	0
Viniegra de Arriba	0	0	0	0	0	0
Zarratón	0	0	5	1	66	179
Zarzosa	0	0	0	0	0	0
Zorraquín	0	0	0	0	0	0

Fuente: Consejería de Agricultura, Ganadería y Desarrollo Rural.

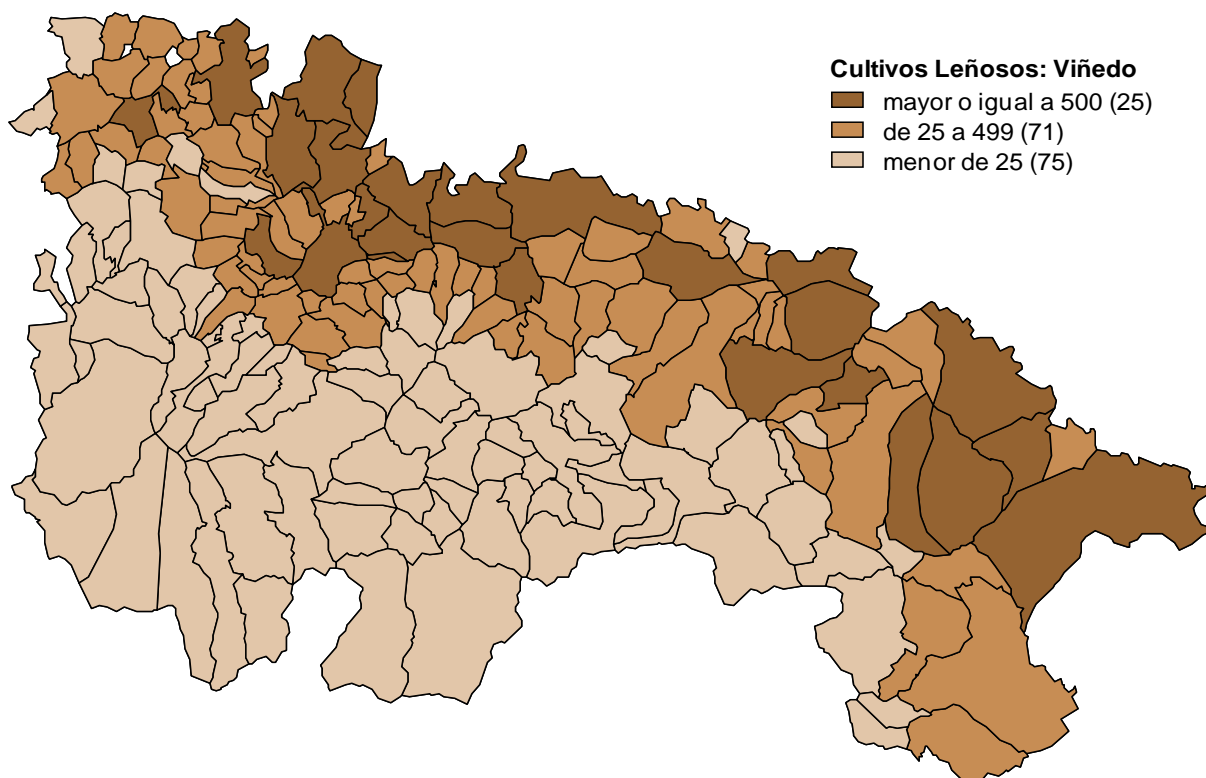
OLIVAR. AÑO 2009 (Hectáreas)



ALMENDROS. AÑO 2009 (Hectáreas)



VIÑEDO. AÑO 2009 (Hectáreas)



CENSO GANADERO. AÑO 2010.

	Cerdas	Ovino	Porcino de cebo	Vacas		
				de carne	de cebo	de leche
LA RIOJA	5.739	110.490	94.928	15.722	12.533	1.759
Ábalos	0	157	1	0	0	0
Agoncillo	0	403	2.502	0	0	0
Aguilar del Río Alhama	0	494	0	0	1.098	0
Ajamil de Cameros	0	0	0	328	0	0
Albelda de Iregua	371	62	2.104	0	2.250	0
Alberite	13	1.198	3	9	154	119
Alcanadre	0	918	0	0	0	0
Aldeanueva de Ebro	0	1.758	5.720	0	2.691	46
Alesanco	1.010	0	4.650	0	0	0
Alesón	0	224	6	0	0	0
Alfaro	1.152	4.046	16.854	215	815	537
Almarza de Cameros	0	862	0	126	0	0
Anguciana	0	0	0	0	47	0
Anguiano	0	2.818	798	337	5	0
Arenzana de Abajo	0	0	720	0	0	0
Arenzana de Arriba	0	0	0	0	0	0
Arnedillo	0	3.570	0	66	0	0
Arnedo	0	1.718	0	0	12	68
Arrúbal	0	346	0	0	0	0
Ausejo	11	1.379	3.850	0	0	0
Autol	0	2.773	6	54	82	0
Azofra	0	0	0	0	0	0
Badarán	0	711	0	0	0	0
Bañares	0	600	1	0	0	0
Baños de Rioja	70	0	6	0	0	0
Baños de Río Tobía	289	516	640	0	11	63
Berceo	0	0	0	0	0	0
Bergasa	0	730	0	0	0	0
Bergasillas Bajera	0	0	0	0	0	0
Bezares	0	0	0	0	0	0
Bobadilla	0	0	0	0	0	0
Brieva de Cameros	0	1.752	0	331	0	0
Briñas	0	5	0	0	0	0
Briones	0	1.140	0	2	2	0
Cabezón de Cameros	0	0	0	220	10	0
Calahorra	13	4.464	3.201	108	81	437
Camprovín	1	0	2	0	0	0
Canales de la Sierra	0	1.625	0	220	2	0
Canillas de Río Tuerto	0	0	0	0	0	0
Cañas	0	40	0	22	0	3
Cárdenas	18	0	50	0	0	0
Casalarreina	0	0	0	0	0	0
Castañares de Rioja	216	496	832	0	0	0
Castroviejo	0	470	0	421	131	0
Cellorigo	0	0	0	0	0	0

..../

CENSO GANADERO. AÑO 2010 (Continuación).

	Cerdas	Ovino	Porcino de cebo	Vacas		
				de carne	de cebo	de leche
Genicero	0	0	0	0	150	0
Cervera del Río Alhama	0	7.367	12.760	0	56	1
Cidamón	0	0	0	0	0	0
Cihuri	0	630	0	0	0	0
Cirueña	0	0	0	0	0	0
Clavijo	7	302	4	102	13	0
Cordovín	0	0	0	0	0	0
Corera	0	0	0	0	0	0
Cornago	0	3.880	4.510	0	0	0
Corporales	0	275	0	0	0	0
Cuzcurrita de Río Tirón	0	445	0	0	0	0
Darcoa de Rioja	0	70	0	249	41	0
Enciso	0	600	0	413	0	0
Entrena	0	257	0	0	34	55
Estollo	0	3	0	0	0	0
Ezcaray	0	535	0	1.284	129	0
Foncea	0	325	0	0	0	0
Fonzaleche	0	420	0	0	0	0
Fuenmayor	0	0	0	0	0	0
Galbárruli	0	250	0	1	48	0
Galilea	0	705	0	0	0	0
Gallinero de Cameros	0	0	0	61	0	0
Gimileo	0	0	0	0	0	0
Grañón	0	368	858	0	0	0
Grávalos	0	766	2.586	0	0	0
Haro	146	672	278	0	0	0
Herce	0	1.943	0	0	0	0
Herramélluri	0	0	0	0	0	0
Hervías	0	0	0	0	0	0
Hormilla	0	1.171	0	0	223	0
Hormilleja	0	440	0	0	0	0
Hornillos de Cameros	0	10	0	87	9	0
Hornos de Moncalvillo	0	22	2.200	0	380	0
Huércanos	0	935	950	0	324	0
Igea	1	3.110	8.504	3	3	0
Jalón de Cameros	16	1.009	15	208	34	0
Laguna de Cameros	0	126	0	461	19	0
Lagunilla del Jubera	0	640	4	205	0	0
Lardero	0	121	4	187	69	26
Ledesma de la Cogolla	0	433	0	124	5	0
Leiva	0	0	0	0	0	0
Leza de Río Leza	0	423	0	240	7	0
Logroño	284	336	1.552	73	689	392
Lumbreras	0	1.189	0	854	41	0
Manjarrés	240	0	2.862	0	0	0
Mansilla de la Sierra	0	3.259	0	36	0	0
Manzanares de Rioja	0	0	0	0	0	0
Matute	0	728	0	0	0	0
Medrano	0	0	0	0	0	0
Munilla	0	0	0	349	15	0
Murillo de Río Leza	0	1.175	390	0	244	0
Muro de Aguas	0	3.611	0	0	0	0
Muro en Cameros	0	329	0	399	49	0
Nájera	0	1.421	0	0	0	0
Nalda	18	877	40	0	1	1

.../...

CENSO GANADERO. AÑO 2010 (Continuación).

	Cerdas	Ovino	Porcino de cebo	Vacas		
				de carne	de cebo	de leche
Navajún	0	491	0	0	0	0
Navarrete	0	197	6	0	427	0
Nestares	0	0	0	173	1	0
Nieva de Cameros	4	426	6	434	39	0
Ocón	0	33	200	0	0	0
Ochánduri	0	336	0	0	0	0
Ojacastro	0	643	4	368	124	0
Ollauri	0	0	0	0	0	0
Ortigosa de Cameros	0	1.144	0	240	84	0
Pazuengos	0	0	0	264	45	0
Pedroso	0	1.024	0	175	9	0
Pinillos	0	397	0	56	1	0
Pradejón	303	0	5.481	0	10	0
Pradillo	0	0	0	0	0	0
Préjano	0	2.027	0	0	0	0
Quel	0	628	2.530	0	0	0
Rabanera	0	220	0	212	10	0
Rasillo de Cameros (El)	0	0	0	0	0	0
Redal (El)	0	281	0	0	0	0
Ribafrecha	9	1.762	10	0	95	0
Rincón de Soto	150	729	1.155	0	1	0
Robres del Castillo	0	440	0	172	0	0
Rodezno	0	0	0	0	0	0
Sajazarra	0	0	0	0	0	0
San Asensio	1	294	0	23	0	8
San Millán de la Cogolla	0	471	0	360	1	0
San Millán de Yécora	0	0	7	0	0	0
San Román de Cameros	1	701	0	535	19	0
Santa Coloma	423	31	1.874	260	38	0
Santa Engracia del Jubera	0	3.122	18	503	12	0
Santa Eulalia Bajera	0	0	0	0	0	0
Santo Domingo de la Calzada	87	2.554	2.007	0	14	0
San Torcuato	0	891	0	0	0	0
Santurde de Rioja	0	24	9	9	2	0
Santurdejo	49	0	19	0	0	0
San Vicente de la Sonsierra	0	0	0	0	0	0
Sojuela	12	1	60	0	0	0
Sorzano	0	390	3	2	644	0
Sotés	0	383	0	113	255	0
Soto en Cameros	0	78	0	307	20	0
Terroba	0	0	0	135	3	0
Tirgo	0	2.208	0	0	75	0
Tobía	0	131	0	41	0	0
Tormantos	0	0	3	0	0	0
Torrecilla en Cameros	3	179	0	344	47	0
Torrecilla sobre Alesanco	26	0	6	0	0	0
Torre en Cameros	0	602	0	398	99	0
Torremontalbo	0	0	0	0	0	0
Treviana	0	266	0	0	0	0
Tricio	0	170	10	0	0	0
Tudelilla	0	426	0	0	0	0
Uruñuela	398	0	1.453	0	0	0
Valdemadera	0	0	0	0	0	0
Valgañón	0	1.659	24	141	29	0
Ventosa	0	85	250	0	0	0
Ventrosa	0	1.760	0	245	7	0

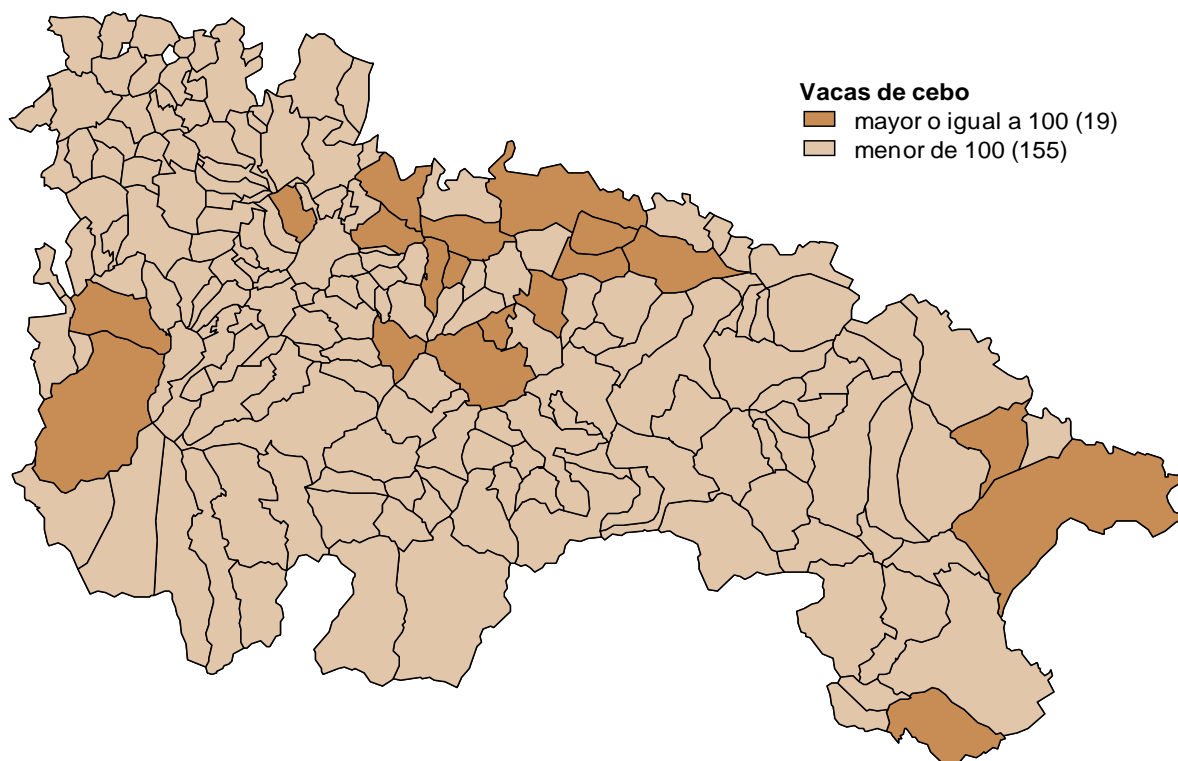
.../...

CENSO GANADERO. AÑO 2010 (Conclusión).

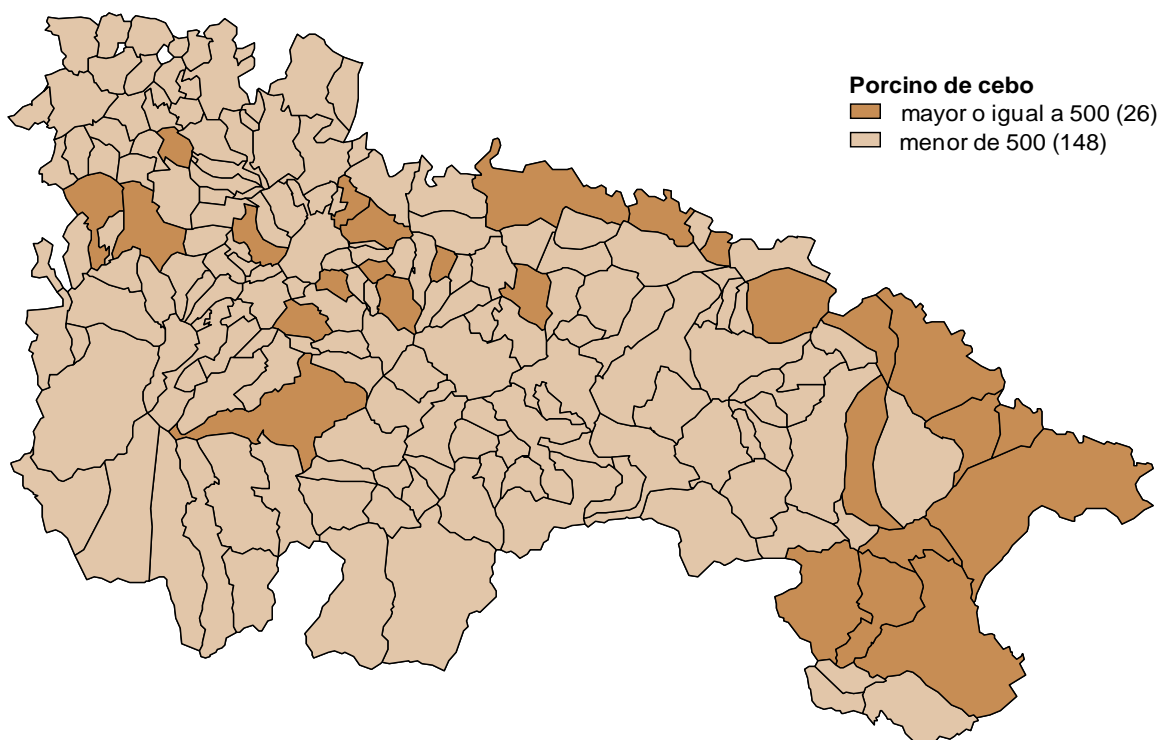
	Cerdas	Ovino	Porcino de cebo	Vacas		
				de carne	de cebo	de leche
Viguera	0	192	5	563	151	0
Villalba de Rioja	3	0	0	0	0	0
Villalobar de Rioja	0	0	1	0	0	0
Villamediana de Iregua	17	667	0	0	203	3
Villanueva de Cameros	0	0	5	87	2	0
Villar de Arnedo (El)	0	0	0	0	0	0
Villar de Torre	15	0	80	0	0	0
Villarejo	340	19	228	29	0	0
Villarroya	0	0	0	0	0	0
Villarta-Quintana	22	0	8	12	1	0
Villavelayo	0	791	0	354	18	0
Villaverde de Rioja	0	800	0	24	0	0
Villoslada de Cameros	0	2.067	3	543	8	0
Viniegra de Abajo	0	490	0	277	0	0
Viniegra de Arriba	0	1.782	0	353	11	0
Zarratón	0	0	0	0	0	0
Zarzosa	0	0	0	78	6	0
Zorraquín	0	25	0	97	48	0

Fuente: Consejería de Agricultura, Ganadería y Desarrollo Rural.

VACAS DE CEBO. AÑO 2010



PORCINO DE CEBO. AÑO 2010



CENSO GANADERO. AÑO 2010.

	Gallinas	Pollos	Conejas	Cabras
LA RIOJA	133.180	1.824.344	11.248	9.152
Ábalos	0	0	0	0
Agoncillo	0	35.000	0	24
Aguilar del Río Alhama	0	7.078	690	13
Ajamil de Cameros	0	0	0	0
Albelda de Iregua	0	0	0	24
Alberite	0	0	700	0
Alcanadre	0	0	0	0
Aldeanueva de Ebro	4.000	23.673	0	0
Alesanco	0	0	0	0
Alesón	0	0	0	0
Alfaro	50	405.539	528	40
Almarza de Cameros	0	0	0	133
Anguciana	0	128.000	0	0
Anguiano	0	0	0	211
Arenzana de Abajo	0	0	0	0
Arenzana de Arriba	0	0	0	1
Arnedillo	0	0	0	223
Arnedo	0	0	0	16
Arrúbal	0	0	0	0
Ausejo	0	107.651	0	12
Autol	8.000	24.123	0	2
Azofra	0	0	0	0
Badarán	0	0	0	7
Bañares	0	28.741	0	15
Baños de Rioja	0	0	0	0
Baños de Río Tobía	0	0	400	400
Berceo	0	0	0	0
Bergasa	0	0	0	0
Bergasillas Bajera	0	0	0	0
Bezares	0	0	0	0
Bobadilla	0	0	0	0
Brieva de Cameros	0	0	0	250
Briñas	0	0	0	0
Briones	0	0	0	41
Cabezón de Cameros	0	0	0	0
Calahorra	8.500	0	0	62
Camprovín	0	0	0	240
Canales de la Sierra	0	0	0	0
Canillas de Río Tuerto	0	0	0	0
Cañas	0	84.376	0	0
Cárdenas	0	0	0	0
Casalarreina	0	0	0	13
Castañares de Rioja	0	0	0	10
Castroviejo	0	0	0	33
Cellorigo	0	0	0	0

..../

CENSO GANADERO. AÑO 2010 (Continuación).

	Gallinas	Pollos	Conejas	Cabras
Genicero	0	0	0	0
Cervera del Río Alhama	0	110.379	900	810
Cidamón	0	0	0	0
Cihuri	0	0	0	2
Cirueña	0	0	0	0
Clavijo	0	0	0	15
Cordovín	0	0	0	0
Corera	0	0	0	0
Cornago	0	82.380	0	238
Corporales	0	0	0	1
Cuzcurrita de Río Tirón	0	0	920	0
Daroca de Rioja	0	0	0	65
Enciso	0	0	0	33
Entrena	0	0	0	9
Estollo	0	0	0	1
Ezcaray	0	0	0	49
Foncea	0	0	0	0
Fonzaleche	0	0	0	3
Fuenmayor	0	0	0	0
Galbárruli	0	0	0	21
Galilea	0	0	0	22
Gallinero de Cameros	0	0	0	0
Gimileo	0	0	0	0
Grañón	0	0	0	2
Grávalos	0	0	2.200	97
Haro	0	0	0	38
Herce	0	0	0	445
Herramélluri	0	0	0	0
Hervías	0	0	0	0
Hormilla	0	0	0	0
Hormilleja	0	0	0	17
Hornillos de Cameros	0	0	0	32
Hornos de Moncalvillo	0	0	0	3
Huércanos	0	0	0	7
Igea	0	123.265	700	520
Jalón de Cameros	0	0	0	101
Laguna de Cameros	0	0	0	33
Lagunilla del Jubera	0	0	0	0
Lardero	7.800	65.623	0	16
Ledesma de la Cogolla	0	0	0	52
Leiva	0	0	0	0
Leza de Río Leza	0	0	0	12
Logroño	0	0	0	346
Lumbreras	0	0	0	4
Manjarrés	0	0	0	72
Mansilla de la Sierra	0	0	0	134
Manzanares de Rioja	0	0	0	0
Matute	0	0	0	0
Medrano	0	0	0	0
Munilla	0	0	560	0
Murillo de Río Leza	0	25.000	0	46
Muro de Aguas	0	0	0	105
Muro en Cameros	0	0	0	15
Nájera	26.700	0	0	0
Nalda	0	30.940	0	71

.../...

CENSO GANADERO. AÑO 2010 (Continuación).

	Gallinas	Pollos	Conejas	Cabras
Navajún	0	0	0	7
Navarrete	0	0	0	23
Nestares	0	0	0	14
Nieva de Cameros	0	0	0	32
Ocón	0	32.180	0	185
Ochánduri	0	0	0	35
Ojacastro	0	0	0	301
Ollauri	0	0	0	0
Ortigosa de Cameros	0	0	0	28
Pazuengos	0	0	0	0
Pedroso	0	0	0	296
Pinillos	0	0	0	0
Pradejón	7.700	87.338	2.650	287
Pradillo	0	0	0	0
Préjano	0	0	0	333
Quel	0	116.563	0	61
Rabanera	0	0	0	2
Rasillo de Cameros (El)	0	0	0	0
Redal (El)	0	0	0	17
Ribafrecha	0	0	0	50
Rincón de Soto	0	0	0	0
Robres del Castillo	0	0	0	77
Rodezno	0	0	300	0
Sajazarra	0	0	0	0
San Asensio	0	29.641	0	96
San Millán de la Cogolla	0	0	0	325
San Millán de Yécora	0	0	0	0
San Román de Cameros	0	0	0	163
Santa Coloma	0	0	0	29
Santa Engracia del Jubera	0	0	0	290
Santa Eulalia Bajera	0	0	0	0
Santo Domingo de la Calzada	10.000	77.086	0	0
San Torcuato	0	0	0	13
Santurde de Rioja	0	0	0	31
Santurdejo	0	0	0	0
San Vicente de la Sonsierra	0	16.816	700	18
Sojuela	0	38.000	0	4
Sorzano	0	26.652	0	28
Sotés	0	0	0	0
Soto en Cameros	0	0	0	4
Terroba	0	0	0	4
Tirgo	0	0	0	6
Tobía	0	0	0	0
Tormantos	0	0	0	0
Torrecilla en Cameros	0	0	0	476
Torrecilla sobre Alesanco	0	0	0	0
Torre en Cameros	0	0	0	26
Torremontalbo	60.430	0	0	0
Treviana	0	0	0	0
Tricio	0	55.800	0	3
Tudelilla	0	0	0	0
Uruñuela	0	0	0	0
Valdemadera	0	0	0	0
Valgañón	0	0	0	1
Ventosa	0	0	0	0
Ventrosa	0	0	0	318

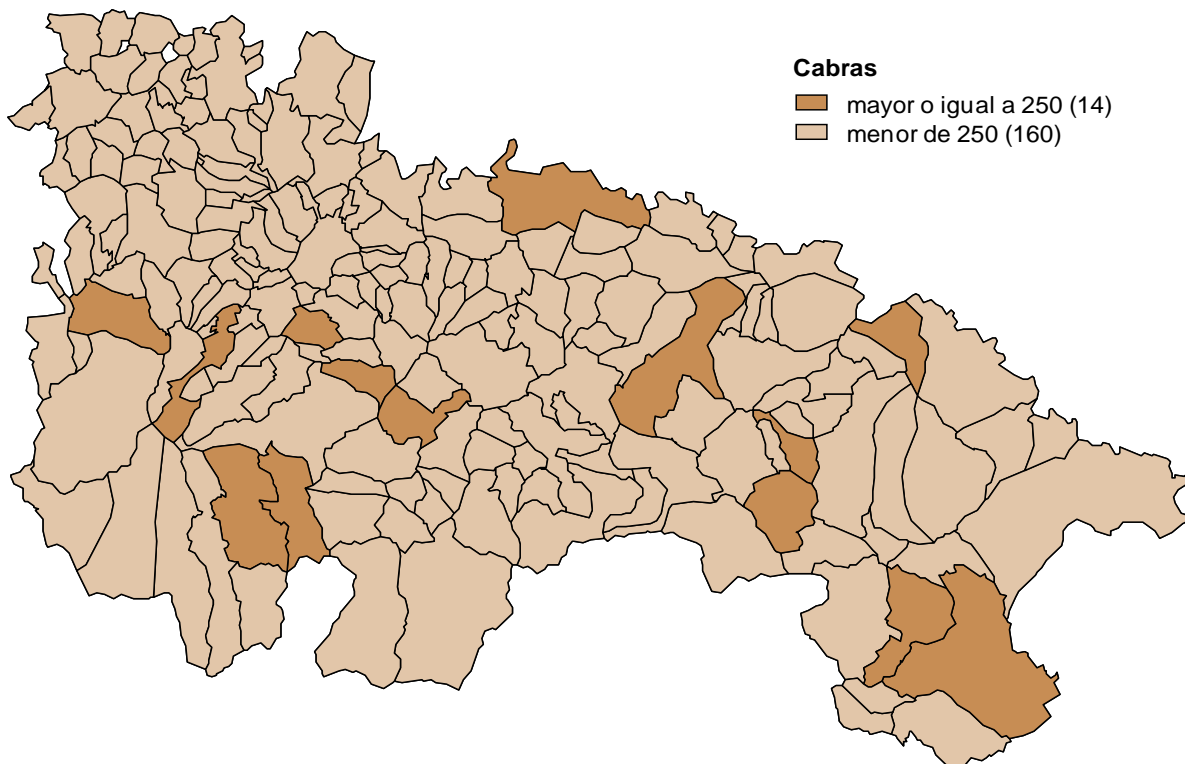
.../...

CENSO GANADERO. AÑO 2010 (Conclusión).

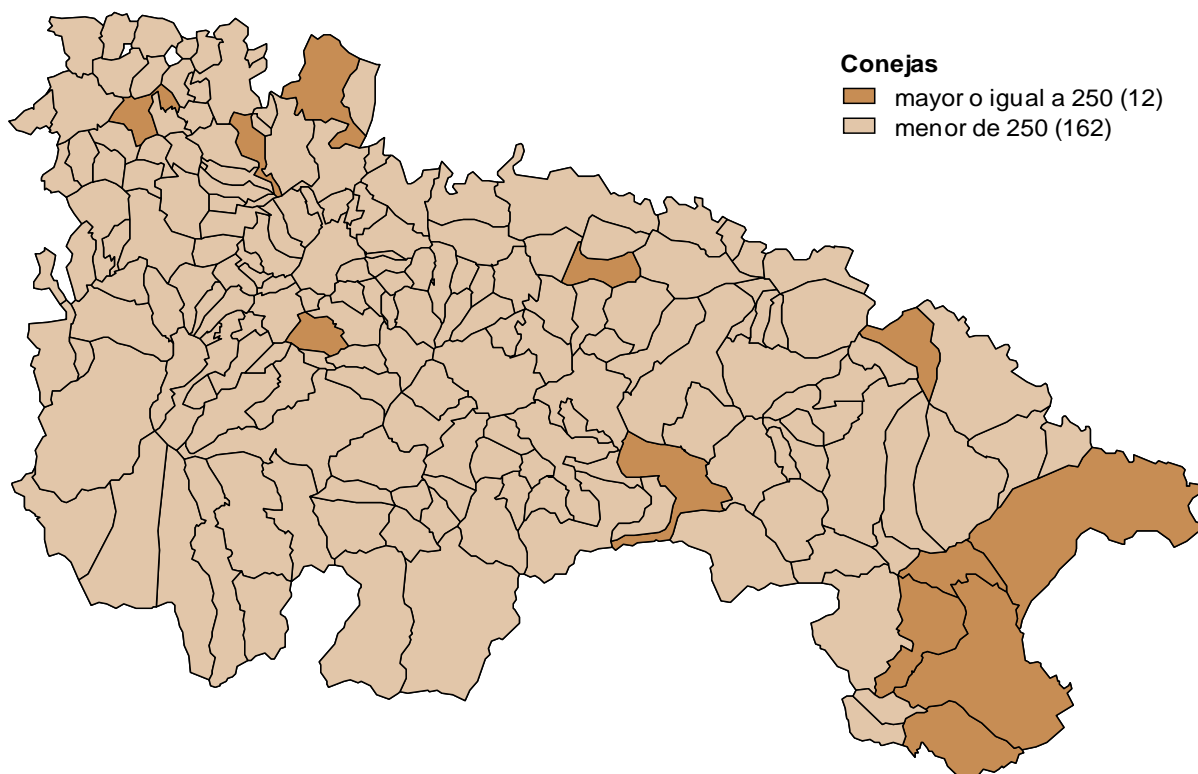
	Gallinas	Pollos	Conejas	Cabras
Viguera	0	0	0	25
Villalba de Rioja	0	0	0	0
Villalobar de Rioja	0	0	0	0
Villamediana de Iregua	0	0	0	53
Villanueva de Cameros	0	0	0	0
Villar de Arnedo (El)	0	35.154	0	0
Villar de Torre	0	0	0	0
Villarejo	0	0	0	0
Villarroya	0	0	0	0
Villarta-Quintana	0	0	0	0
Villavelayo	0	0	0	51
Villaverde de Rioja	0	0	0	16
Villoslada de Cameros	0	0	0	12
Viniegra de Abajo	0	0	0	169
Viniegra de Arriba	0	0	0	0
Zarratón	0	0	0	0
Zarzosa	0	0	0	31
Zorraquín	0	0	0	5

Fuente: Consejería de Agricultura, Ganadería y Desarrollo Rural.

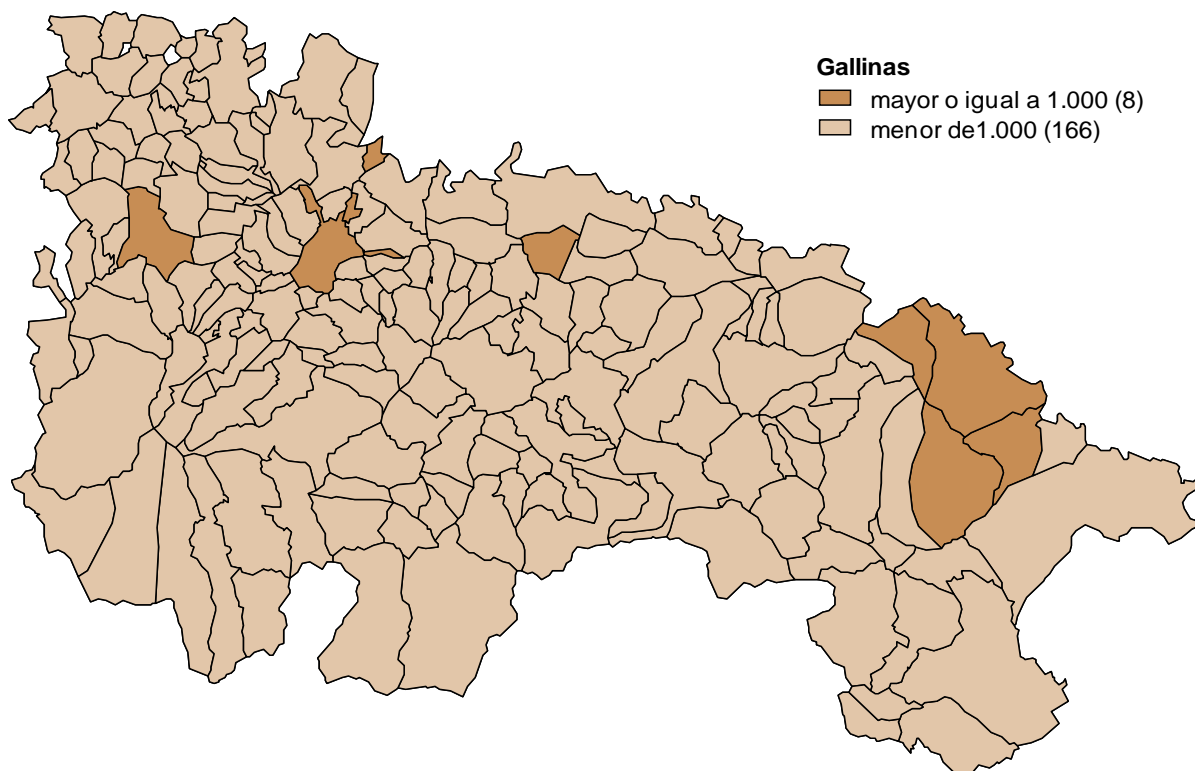
CABRAS. AÑO 2010



CONEJAS. AÑO 2010



GALLINAS. AÑO 2010



POLLOS. AÑO 2010

