

# Capítulo 9 : Equipamiento municipal



**PARQUE DE VEHÍCULOS. AÑO 2008.**

	Parque de vehículos						Turismos/ 1.000 hab.
	Total	Turismos	Motos	Furgonetas y camiones	Autobuses	Otros	
<b>LA RIOJA</b>	191.200	130.475	11.506	41.586	260	7.373	406
Ábalos	263	156	9	82	0	16	403
Agoncillo	1.045	572	58	264	2	149	480
Aguilar del Río Alhama	420	214	34	161	0	11	373
Ajamil de Cameros	69	33	2	32	0	2	532
Albelda de Iregua	2.377	1.403	118	636	0	220	456
Alberite	1.731	1.137	110	424	0	60	426
Alcanadre	607	320	28	210	1	48	424
Aldeanueva de Ebro	1.838	1.164	63	575	0	36	414
Alesanco	398	255	31	99	0	13	529
Alesón	301	119	8	115	0	59	902
Alfaro	6.266	4.105	381	1.497	12	271	415
Almarza de Cameros	38	15	5	15	0	3	556
Anguciana	329	240	27	46	0	16	459
Anguiano	380	215	19	126	0	20	397
Arenzana de Abajo	258	123	14	96	0	25	423
Arenzana de Arriba	32	20	1	11	0	0	465
Arnedillo	253	172	12	55	0	14	364
Arnedo	8.183	5.597	462	1.838	27	259	387
Arrúbal	484	265	22	140	0	57	558
Ausejo	588	363	15	187	0	23	376
Autol	2.717	1.683	107	703	0	224	386
Azofra	193	125	11	52	0	5	470
Badarán	605	300	30	159	0	116	488
Bañares	380	232	13	100	0	35	716
Baños de Rioja	82	57	4	20	0	1	613
Baños de Río Tobía	1.329	751	68	390	0	120	435
Berceo	151	93	8	44	0	6	489
Bergasa	162	98	8	54	0	2	598
Bergasillas Bajera	25	16	0	8	0	1	471
Bezares	12	9	1	2	0	0	450
Bobadilla	134	85	7	37	0	5	607
Brieva de Cameros	51	27	1	22	0	1	458
Briñas	154	107	7	38	0	2	412
Briones	633	414	26	170	0	23	454
Cabezón de Cameros	17	10	2	3	0	2	455
Calahorra	14.059	9.750	805	3.016	2	486	393
Camprovín	168	104	20	40	0	4	550
Canales de la Sierra	66	34	1	25	0	6	425
Canillas de Río Tuerto	41	24	2	13	0	2	522
Cañas	55	40	0	11	0	4	421
Cárdenas	183	104	11	59	0	9	571
Casalarreina	800	570	29	175	0	26	417
Castañares de Rioja	404	254	24	109	0	17	648
Castroviejo	43	27	2	12	0	2	422
Cellorigo	17	14	0	3	0	0	933

../..

**PARQUE DE VEHÍCULOS. AÑO 2008 (Continuación).**

	Parque de vehículos						Turismos/ 1.000 hab.
	Total	Turismos	Motos	Furgonetas y camiones	Autobuses	Otros	
Cenicero	1.483	925	80	403	0	75	423
Cervera del Río Alhama	1.723	1.023	116	525	0	59	350
Cidamón	67	45	1	17	0	4	1.250
Cihuri	198	132	10	50	0	6	606
Cirueña	112	80	2	29	0	1	606
Clavijo	291	133	21	105	0	32	482
Cordovín	166	96	10	57	0	3	503
Corera	210	149	9	46	0	6	538
Cornago	283	172	16	82	0	13	371
Corporales	40	31	0	9	0	0	886
Cuzcurrita de Río Tirón	376	269	9	79	0	19	488
Daroqa de Rioja	42	23	4	14	0	1	523
Enciso	129	57	8	62	0	2	358
Entrena	1.076	677	61	280	0	58	455
Estollo	96	57	8	23	0	8	559
Ezcaray	1.222	734	94	347	0	47	353
Foncea	90	62	4	21	0	3	646
Fonzaleche	165	118	11	35	0	1	728
Fuenmayor	2.110	1.436	107	510	0	57	443
Galbárruli	60	39	0	15	0	6	609
Galilea	239	161	13	63	0	2	414
Gallinero de Cameros	23	14	0	7	0	2	560
Gimileo	92	62	8	19	0	3	371
Grañón	205	140	7	53	0	5	433
Grávalos	186	93	7	70	0	16	375
Haro	6.117	4.387	343	1.201	13	173	358
Herce	239	136	17	80	0	6	354
Herramélluri	128	99	7	21	0	1	1.053
Hervías	140	107	6	18	0	9	669
Hormilla	402	198	21	152	0	31	437
Hormilleja	151	84	11	43	0	13	486
Hornillos de Cameros	15	5	0	9	0	1	385
Hornos de Moncalvillo	76	47	8	17	0	4	495
Huércanos	723	438	48	197	0	40	485
Igea	458	269	28	151	0	10	381
Jalón de Cameros	27	11	2	14	0	0	423
Laguna de Cameros	135	72	5	54	0	4	503
Lagunilla del Jubera	242	136	15	81	0	10	407
Lardero	5.362	3.632	518	1.036	1	175	456
Ledesma de la Cogolla	34	24	1	8	0	1	960
Leiva	206	137	5	61	0	3	472
Leza de Río Leza	41	14	2	18	0	7	269
Logroño	82.503	60.374	5.427	14.220	198	2.284	397
Lumbreras	160	84	9	65	0	2	512
Manjarrés	141	76	5	43	0	17	514
Mansilla de la Sierra	44	21	3	20	0	0	304
Manzanares de Rioja	76	57	1	18	0	0	570
Matute	95	63	5	25	0	2	417
Medrano	194	141	12	36	0	5	498
Munilla	83	49	0	30	0	4	398
Murillo de Río Leza	1.084	715	65	264	1	39	401
Muro de Aguas	72	29	6	33	0	4	483
Muro en Cameros	30	10	2	16	0	2	256
Nájera	5.004	3.398	225	1.164	3	214	401
Nalda	819	432	33	182	0	172	403

../..

**PARQUE DE VEHÍCULOS. AÑO 2008 (Continuación).**

	Parque de vehículos						Turismos/ 1.000 hab.
	Total	Turismos	Motos	Furgonetas y camiones	Autobuses	Otros	
Navajún	16	8	0	8	0	0	444
Navarrete	1.813	1.219	91	450	0	53	431
Nestares	57	32	2	19	0	4	405
Nieva de Cameros	126	55	11	54	0	6	529
Ocón	231	153	8	64	0	6	435
Ochánduri	55	46	1	7	0	1	605
Ojacastro	166	92	3	67	0	4	430
Ollauri	287	200	23	53	0	11	602
Ortigosa de Cameros	262	154	13	89	0	6	535
Pazuengos	33	12	2	15	0	4	316
Pedroso	83	33	8	33	0	9	333
Pinillos	7	6	0	1	0	0	375
Pradejón	2.360	1.404	54	752	0	150	353
Pradillo	67	42	13	11	0	1	618
Préjano	146	93	6	44	0	3	408
Quel	1.436	856	66	476	0	38	420
Rabanera	29	17	1	10	0	1	447
Rasillo de Cameros (El)	111	54	6	40	0	11	383
Redal (El)	119	82	3	34	0	0	485
Ribafrecha	735	358	44	260	0	73	361
Rincón de Soto	2.483	1.578	147	692	0	66	415
Robres del Castillo	17	10	1	6	0	0	323
Rodezno	224	157	7	59	0	1	486
Sajazarra	111	84	5	20	0	2	618
San Asensio	1.027	589	30	346	0	62	462
San Millán de la Cogolla	223	133	22	62	0	6	454
San Millán de Yécora	41	31	3	7	0	0	525
San Román de Cameros	139	86	6	34	0	13	518
Santa Coloma	106	70	3	33	0	0	490
Santa Engracia del Jubera	183	77	15	76	0	15	438
Santa Eulalia Bajera	117	63	11	38	0	5	481
Santo Domingo de la Calzada	3.971	2.686	206	870	0	209	396
San Torcuato	72	44	7	19	0	2	620
Santurde de Rioja	206	138	6	54	0	8	382
Santurdejo	141	91	8	33	0	9	555
San Vicente de la Sonsierra	782	468	23	258	0	33	407
Sojuela	102	70	9	21	0	2	348
Sorzano	191	127	7	49	0	8	476
Sotés	247	176	13	51	0	7	613
Soto en Cameros	114	48	6	48	0	12	316
Terroba	32	18	0	12	0	2	462
Tirgo	213	143	13	48	0	9	586
Tobía	36	23	3	10	0	0	291
Tormantos	100	61	2	28	0	9	379
Torrecilla en Cameros	384	222	28	107	0	27	416
Torrecilla sobre Alesanco	55	34	4	17	0	0	708
Torre en Cameros	19	4	1	12	0	2	308
Torremontalbo	20	12	0	7	0	1	706
Treviana	195	122	5	50	0	18	607
Tricio	323	173	12	108	0	30	408
Tudelilla	286	176	12	91	0	7	420
Uruñuela	699	401	32	205	0	61	434
Valdemadera	4	1	1	2	0	0	111
Valgañón	100	57	9	33	0	1	390
Ventosa	137	103	8	25	0	1	595
Ventrosa	60	37	5	17	0	1	638

../..

**PARQUE DE VEHÍCULOS. AÑO 2008 (Conclusión).**

	Parque de vehículos						Turismos/ 1.000 hab.
	Total	Turismos	Motos	Furgonetas y camiones	Autobuses	Otros	
Viguera	334	169	6	124	0	35	381
Villalba de Rioja	172	112	3	54	0	3	713
Villalobar de Rioja	165	69	2	60	0	34	1.078
Villamediana de Iregua	3.592	2.456	352	687	0	97	383
Villanueva de Cameros	71	37	3	28	0	3	366
Villar de Arnedo (El)	523	289	15	146	0	73	437
Villar de Torre	222	159	6	53	0	4	574
Villarejo	31	21	0	10	0	0	553
Villarroya	7	3	0	4	0	0	300
Villarta-Quintana	134	87	4	37	0	6	588
Villavelayo	48	25	2	19	0	2	352
Villaverde de Rioja	59	30	2	23	0	4	385
Villoslada de Cameros	266	131	7	114	0	14	357
Viniegra de Abajo	107	59	17	27	0	4	567
Viniegra de Arriba	47	18	4	22	0	3	391
Zarratón	224	153	10	49	0	12	466
Zarzosa	13	6	1	6	0	0	429
Zorraquín	60	33	5	16	0	6	398

Fuente: Dirección General de Tráfico.

**ENTIDADES FINANCIERAS. AÑO 2009.**

	Entidades Financieras				
	Total	Bancos	Cajas de ahorro	Cooperativas de crédito	EFC (1)
<b>LA RIOJA</b>	478	114	304	59	1
Ábalos	1	0	0	1	0
Agoncillo	2	0	2	0	0
Aguilar del Río Alhama	2	0	2	0	0
Ajamil de Cameros	0	0	0	0	0
Albelda de Iregua	3	1	2	0	0
Alberite	2	0	2	0	0
Alcanadre	2	0	2	0	0
Aldeanueva de Ebro	5	1	3	1	0
Alesanco	2	0	2	0	0
Alesón	0	0	0	0	0
Alfaro	12	3	6	3	0
Almarza de Cameros	0	0	0	0	0
Anguciana	1	0	1	0	0
Anguiano	2	0	2	0	0
Arenzana de Abajo	1	0	1	0	0
Arenzana de Arriba	0	0	0	0	0
Arnedillo	2	0	2	0	0
Arnedo	11	4	5	2	0
Arrúbal	2	0	2	0	0
Ausejo	2	0	2	0	0
Autol	6	2	3	1	0
Azofra	1	0	1	0	0
Badarán	2	0	2	0	0
Bañares	2	0	2	0	0
Baños de Rioja	0	0	0	0	0
Baños de Río Tobía	2	0	2	0	0
Berceo	1	0	1	0	0
Bergasa	1	0	1	0	0
Bergasillas Bajera	0	0	0	0	0
Bezares	0	0	0	0	0
Bobadilla	0	0	0	0	0
Brieva de Cameros	0	0	0	0	0
Briñas	1	0	0	1	0
Briones	2	0	2	0	0
Cabezón de Cameros	0	0	0	0	0
Calahorra	26	9	12	5	0
Camprovín	1	0	1	0	0
Canales de la Sierra	0	0	0	0	0
Canillas de Río Tuerto	0	0	0	0	0
Cañas	0	0	0	0	0
Cárdenas	0	0	0	0	0
Casalarreina	2	0	2	0	0
Castañares de Rioja	2	0	2	0	0
Castroviejo	0	0	0	0	0
Cellorigo	0	0	0	0	0

..../..

**ENTIDADES FINANCIERAS. AÑO 2009 (Continuación).**

	Entidades Financieras				
	Total	Bancos	Cajas de ahorro	Cooperativas de crédito	EFC (1)
Cenicero	6	2	3	1	0
Cervera del Río Alhama	6	1	5	0	0
Cidamón	0	0	0	0	0
Cihuri	0	0	0	0	0
Cirueña	0	0	0	0	0
Clavijo	0	0	0	0	0
Cordovín	0	0	0	0	0
Corera	2	0	2	0	0
Cornago	1	0	1	0	0
Corporales	0	0	0	0	0
Cuzcurrita de Río Tirón	2	0	2	0	0
Daroca de Rioja	0	0	0	0	0
Enciso	2	0	2	0	0
Entrena	4	1	2	1	0
Estollo	0	0	0	0	0
Ezcaray	4	2	2	0	0
Foncea	1	0	1	0	0
Fonzaleche	1	0	1	0	0
Fuenmayor	5	1	3	1	0
Galbárruli	0	0	0	0	0
Galilea	1	0	1	0	0
Gallinero de Cameros	0	0	0	0	0
Gimileo	0	0	0	0	0
Grañón	1	0	1	0	0
Grávalos	2	0	2	0	0
Haro	20	6	11	3	0
Herce	1	0	1	0	0
Herramélluri	1	0	1	0	0
Hervías	2	0	2	0	0
Hormilla	1	0	1	0	0
Hormilleja	0	0	0	0	0
Hornillos de Cameros	0	0	0	0	0
Hornos de Moncalvillo	0	0	0	0	0
Huércanos	2	0	2	0	0
Igea	1	0	1	0	0
Jalón de Cameros	0	0	0	0	0
Laguna de Cameros	1	0	1	0	0
Lagunilla del Jubera	2	0	2	0	0
Lardero	7	2	4	1	0
Ledesma de la Cogolla	0	0	0	0	0
Leiva	2	0	2	0	0
Leza de Río Leza	0	0	0	0	0
Logroño	187	58	103	25	1
Lumbreras	0	0	0	0	0
Manjarrés	1	0	1	0	0
Mansilla de la Sierra	0	0	0	0	0
Manzanares de Rioja	0	0	0	0	0
Matute	2	0	2	0	0
Medrano	1	0	1	0	0
Munilla	0	0	0	0	0
Murillo de Río Leza	3	1	2	0	0
Muro de Aguas	0	0	0	0	0
Muro en Cameros	0	0	0	0	0
Nájera	11	4	5	2	0
Nalda	2	0	2	0	0

../..

**ENTIDADES FINANCIERAS. AÑO 2009 (Continuación).**

	Entidades Financieras				
	Total	Bancos	Cajas de ahorro	Cooperativas de crédito	EFC (1)
Navajún	0	0	0	0	0
Navarrete	5	1	2	2	0
Nestares	0	0	0	0	0
Nieva de Cameros	0	0	0	0	0
Ocón	2	0	2	0	0
Ochánduri	1	0	1	0	0
Ojacastro	1	0	1	0	0
Ollauri	1	0	1	0	0
Ortigosa de Cameros	1	0	1	0	0
Pazuengos	0	0	0	0	0
Pedroso	0	0	0	0	0
Pinillos	0	0	0	0	0
Pradejón	6	2	3	1	0
Pradillo	0	0	0	0	0
Préjano	0	0	0	0	0
Quel	4	1	2	1	0
Rabanera	0	0	0	0	0
Rasillo de Cameros (El)	0	0	0	0	0
Redal (El)	2	0	2	0	0
Ribafrecha	2	0	2	0	0
Rincón de Soto	8	3	3	2	0
Robres del Castillo	0	0	0	0	0
Rodezno	2	0	2	0	0
Sajazarra	1	0	1	0	0
San Asensio	3	1	2	0	0
San Millán de la Cogolla	1	0	1	0	0
San Millán de Yécora	0	0	0	0	0
San Román de Cameros	2	0	2	0	0
Santa Coloma	1	0	1	0	0
Santa Engracia del Jubera	1	0	1	0	0
Santa Eulalia Bajera	0	0	0	0	0
Santo Domingo de la Calzada	15	7	5	3	0
San Torcuato	0	0	0	0	0
Santurde de Rioja	1	0	1	0	0
Santurdejo	1	0	1	0	0
San Vicente de la Sonsierra	3	0	2	1	0
Sojuela	0	0	0	0	0
Sorzano	1	0	1	0	0
Sotés	1	0	1	0	0
Soto en Cameros	1	0	1	0	0
Terroba	0	0	0	0	0
Tirgo	0	0	0	0	0
Tobía	0	0	0	0	0
Tormantos	1	0	1	0	0
Torrecilla en Cameros	2	0	2	0	0
Torrecilla sobre Alesanco	0	0	0	0	0
Torre en Cameros	0	0	0	0	0
Torremontalbo	0	0	0	0	0
Treviana	2	0	2	0	0
Tricio	1	0	1	0	0
Tudelilla	2	0	2	0	0
Uruñuela	2	0	2	0	0
Valdemadera	0	0	0	0	0
Valgañón	0	0	0	0	0
Ventosa	0	0	0	0	0
Ventrosa	0	0	0	0	0

..../



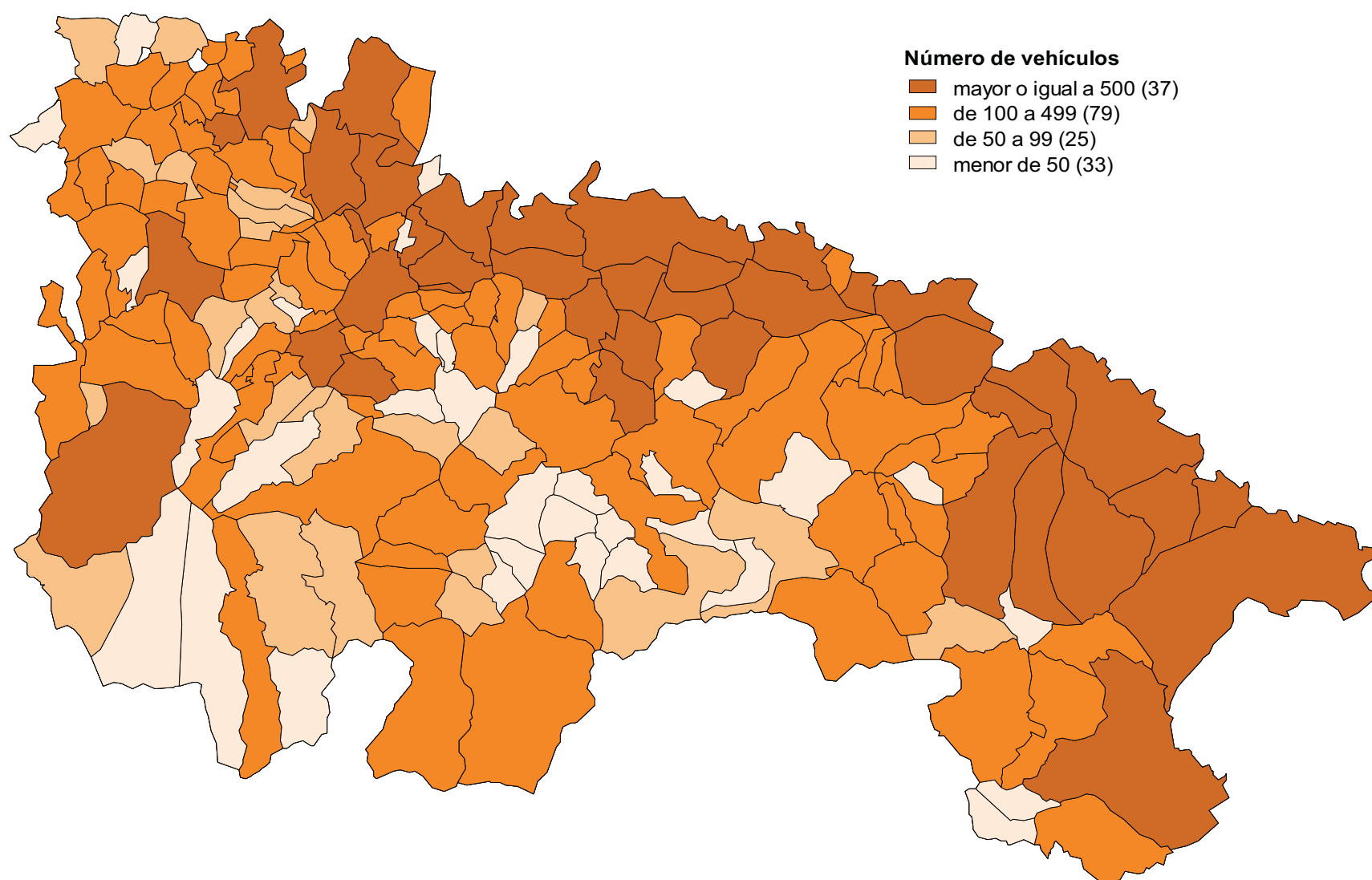
**ENTIDADES FINANCIERAS. AÑO 2009 (Conclusión).**

	Entidades Financieras				
	Total	Bancos	Cajas de ahorro	Cooperativas de crédito	EFC (1)
Viguera	1	0	1	0	0
Villalba de Rioja	0	0	0	0	0
Villalobar de Rioja	0	0	0	0	0
Villamediana de Iregua	6	1	4	1	0
Villanueva de Cameros	0	0	0	0	0
Villar de Arnedo (El)	2	0	2	0	0
Villar de Torre	2	0	2	0	0
Villarejo	0	0	0	0	0
Villarroya	0	0	0	0	0
Villarta-Quintana	0	0	0	0	0
Villavelayo	1	0	1	0	0
Villaverde de Rioja	0	0	0	0	0
Villoslada de Cameros	2	0	2	0	0
Viniegra de Abajo	0	0	0	0	0
Viniegra de Arriba	0	0	0	0	0
Zarratón	1	0	1	0	0
Zarzosa	0	0	0	0	0
Zorraquín	0	0	0	0	0

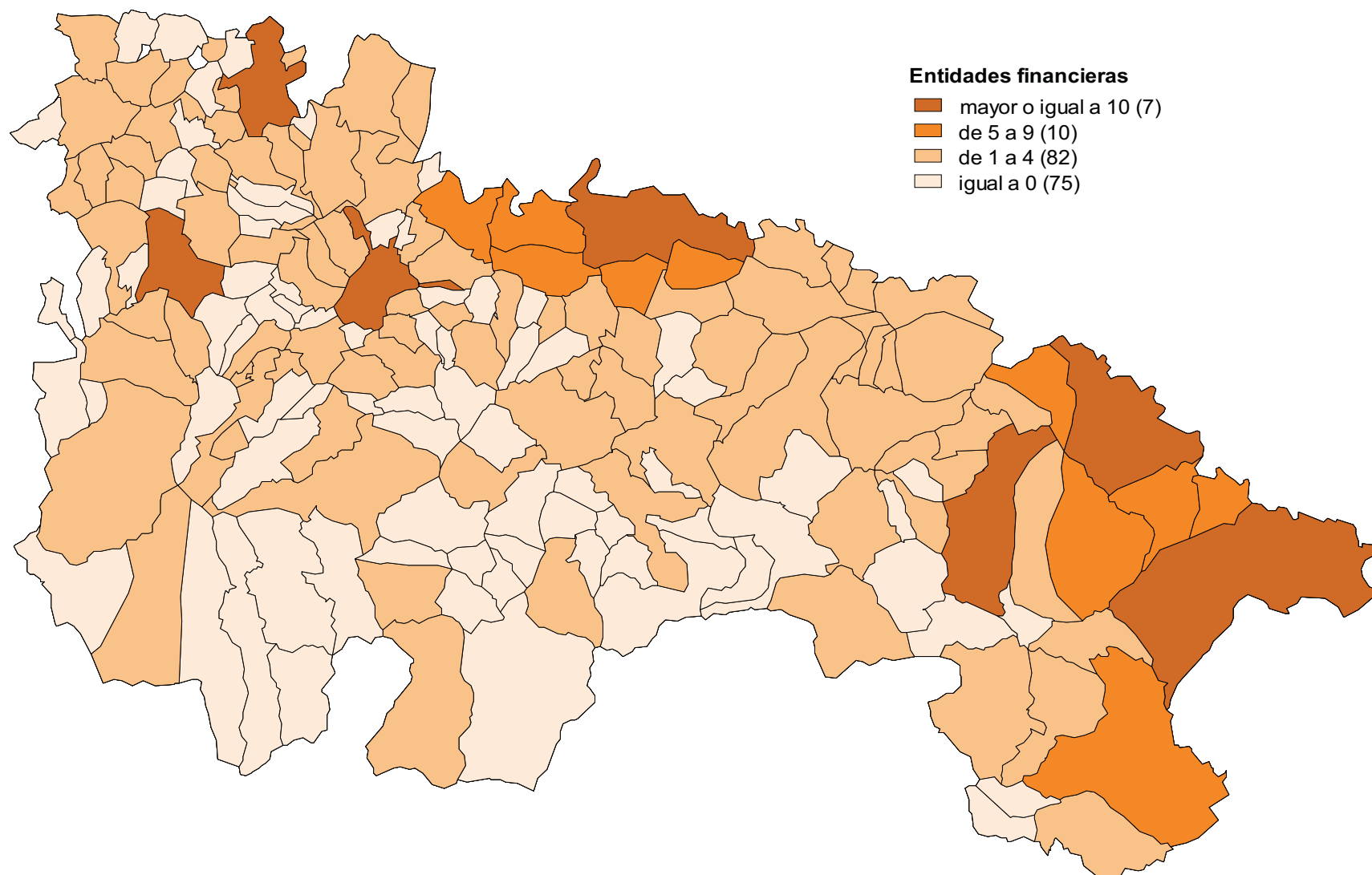
Fuente: Banco de España.

(1) EFC: Entidades Financieras de Crédito

### PARQUE DE VEHÍCULOS. AÑO 2008



### ENTIDADES FINANCIERAS. AÑO 2009



**SANIDAD. AÑO 2009.**

	Sanidad				
	Total	Centros de salud	Consultorios	Farmacias	Botiquines
<b>LA RIOJA</b>	<b>393</b>	<b>19</b>	<b>177</b>	<b>153</b>	<b>44</b>
Ábalos	2	0	1	0	1
Agoncillo	2	0	1	1	0
Aguilar del Río Alhama	3	0	2	1	0
Ajamil de Cameros	1	0	1	0	0
Albelda de Iregua	2	0	1	1	0
Alberite	2	1	0	1	0
Alcanadre	2	0	1	1	0
Aldeanueva de Ebro	2	0	1	1	0
Alesanco	2	0	1	1	0
Alesón	2	0	1	0	1
Alfaro	5	1	0	4	0
Almarza de Cameros	1	0	1	0	0
Anguciana	2	0	1	1	0
Anguiano	1	0	1	0	0
Arenzana de Abajo	2	0	1	0	1
Arenzana de Arriba	1	0	1	0	0
Arnedillo	3	0	2	1	0
Arnedo	6	1	0	5	0
Arrúbal	2	0	1	1	0
Ausejo	2	0	1	1	0
Autol	3	0	1	2	0
Azófra	2	0	1	1	0
Badarán	2	0	1	1	0
Bañares	2	0	1	1	0
Baños de Rioja	2	0	1	0	1
Baños de Río Tobía	2	0	1	1	0
Berceo	1	0	1	0	0
Bergasa	1	0	1	0	0
Bergasillas Bajera	1	0	1	0	0
Bezares	0	0	0	0	0
Bobadilla	1	0	1	0	0
Brieva de Cameros	1	0	1	0	0
Briñas	2	0	1	1	0
Briones	2	0	1	1	0
Cabezón de Cameros	1	0	1	0	0
Calahorra	9	1	0	8	0
Camprovín	2	0	1	0	1
Canales de la Sierra	1	0	1	0	0
Canillas de Río Tuerto	2	0	1	0	1
Cañas	2	0	1	0	1
Cárdenas	2	0	1	0	1
Casalarreina	2	0	1	1	0
Castañares de Rioja	2	0	1	1	0
Castroviejo	1	0	1	0	0
Cellorigo	1	0	1	0	0

../..

**SANIDAD. AÑO 2009 (Continuación).**

	Sanidad				
	Total	Centros de salud	Consultorios	Farmacias	Botiquines
Cenicero	2	0	1	1	0
Cervera del Río Alhama	6	1	3	2	0
Cidamón	2	0	1	0	1
Cihuri	2	0	1	0	1
Cirueña	3	0	2	0	1
Clavijo	3	0	2	0	1
Cordovín	2	0	1	0	1
Corera	2	0	1	1	0
Cornago	2	0	1	1	0
Corporales	2	0	2	0	0
Cuzcurrita de Río Tirón	2	0	1	1	0
Daroca de Rioja	1	0	1	0	0
Enciso	3	0	1	0	2
Entrena	2	0	1	1	0
Estollo	1	0	1	0	0
Ezcaray	3	0	1	2	0
Foncea	2	0	1	0	1
Fonzaleche	3	0	2	0	1
Fuenmayor	2	0	1	1	0
Galbárruli	1	0	1	0	0
Galilea	2	0	1	0	1
Gallinero de Cameros	1	0	1	0	0
Gimileo	2	0	1	0	1
Grañón	2	0	1	1	0
Grávalos	2	0	1	0	1
Haro	5	1	0	4	0
Herce	2	0	1	1	0
Herramélluri	2	0	1	0	1
Hervías	2	0	1	0	1
Hormilla	2	0	1	1	0
Hormilleja	1	0	1	0	0
Hornillos de Cameros	0	0	0	0	0
Hornos de Moncalvillo	1	0	1	0	0
Huércanos	2	0	1	1	0
Igea	2	0	1	1	0
Jalón de Cameros	1	0	1	0	0
Laguna de Cameros	1	0	1	0	0
Lagunilla del Jubera	3	0	2	1	0
Lardero	4	0	1	3	0
Ledesma de la Cogolla	1	0	1	0	0
Leiva	2	0	1	1	0
Leza de Río Leza	1	0	1	0	0
Logroño	68	7	4	56	1
Lumbreras	2	0	2	0	0
Manjarrés	2	0	1	0	1
Mansilla de la Sierra	1	0	1	0	0
Manzanares de Rioja	3	0	2	0	1
Matute	1	0	1	0	0
Medrano	1	0	1	0	0
Munilla	2	0	1	0	1
Murillo de Río Leza	2	1	0	1	0
Muro de Aguas	2	0	1	0	1
Muro en Cameros	1	0	1	0	0
Nájera	4	1	0	3	0
Nalda	3	0	2	1	0

..../..

**SANIDAD. AÑO 2009 (Continuación).**

	Sanidad				
	Total	Centros de salud	Consultorios	Farmacias	Botiquines
Navajún	0	0	0	0	0
Navarrete	2	1	0	1	0
Nestares	1	0	1	0	0
Nieva de Cameros	1	0	1	0	0
Ocón	7	0	6	1	0
Ochánduri	2	0	1	0	1
Ojacastro	2	0	1	0	1
Ollauri	2	0	1	1	0
Ortigosa de Cameros	2	0	1	1	0
Pazuengos	1	0	1	0	0
Pedroso	1	0	1	0	0
Pinillos	0	0	0	0	0
Pradejón	2	0	1	1	0
Pradillo	1	0	1	0	0
Préjano	2	0	1	1	0
Quel	2	0	1	1	0
Rabanera	1	0	1	0	0
Rasillo de Cameros (EI)	1	0	1	0	0
Redal (EI)	2	0	1	0	1
Ribafrecha	2	0	1	1	0
Rincón de Soto	2	0	1	1	0
Robres del Castillo	1	0	1	0	0
Rodezno	2	0	1	1	0
Sajazarra	2	0	1	0	1
San Asensio	2	0	1	1	0
San Millán de la Cogolla	2	0	1	1	0
San Millán de Yécora	2	0	1	0	1
San Román de Cameros	2	1	0	1	0
Santa Coloma	2	0	1	0	1
Santa Engracia del Jubera	2	0	2	0	0
Santa Eulalia Bajera	2	0	1	0	1
Santo Domingo de la Calzada	3	1	0	2	0
San Torcuato	2	0	1	0	1
Santurde de Rioja	2	0	1	1	0
Santurdejo	2	0	1	0	1
San Vicente de la Sonsierra	2	0	1	1	0
Sojuela	1	0	1	0	0
Sorzano	2	0	1	0	1
Sotés	2	0	1	1	0
Soto en Cameros	1	0	1	0	0
Terroba	1	0	1	0	0
Tirgo	2	0	1	0	1
Tobía	1	0	1	0	0
Tormantos	2	0	1	0	1
Torrecilla en Cameros	2	1	0	1	0
Torrecilla sobre Alesanco	2	0	1	0	1
Torre en Cameros	0	0	0	0	0
Torremontalbo	0	0	0	0	0
Treviana	2	0	1	1	0
Tricio	2	0	1	1	0
Tudelilla	2	0	1	1	0
Uruñuela	2	0	1	1	0
Valdemadera	0	0	0	0	0
Valgañón	2	0	1	0	1
Ventosa	1	0	1	0	0
Ventrosa	1	0	1	0	0

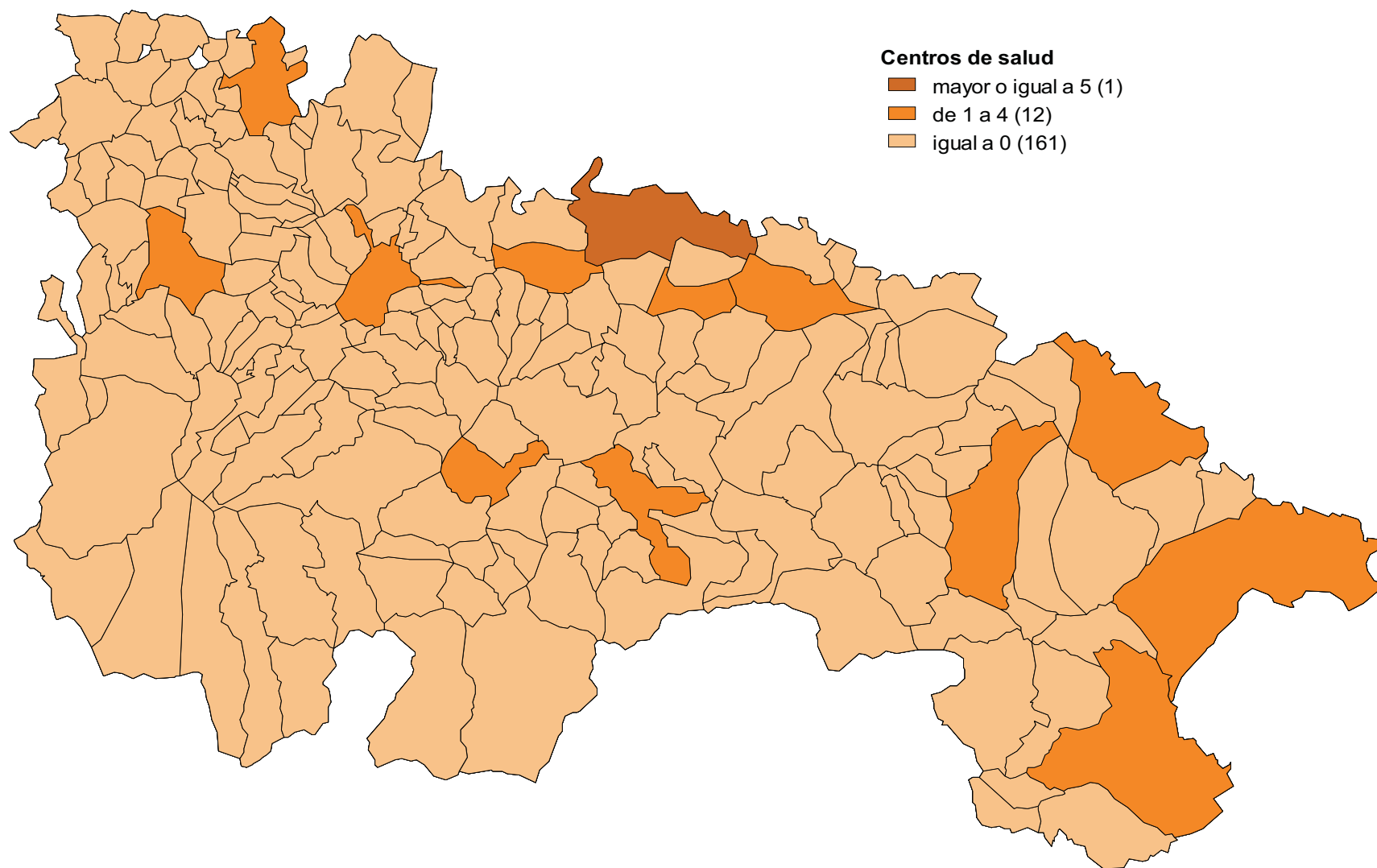
../..

**SANIDAD. AÑO 2009 (Conclusión).**

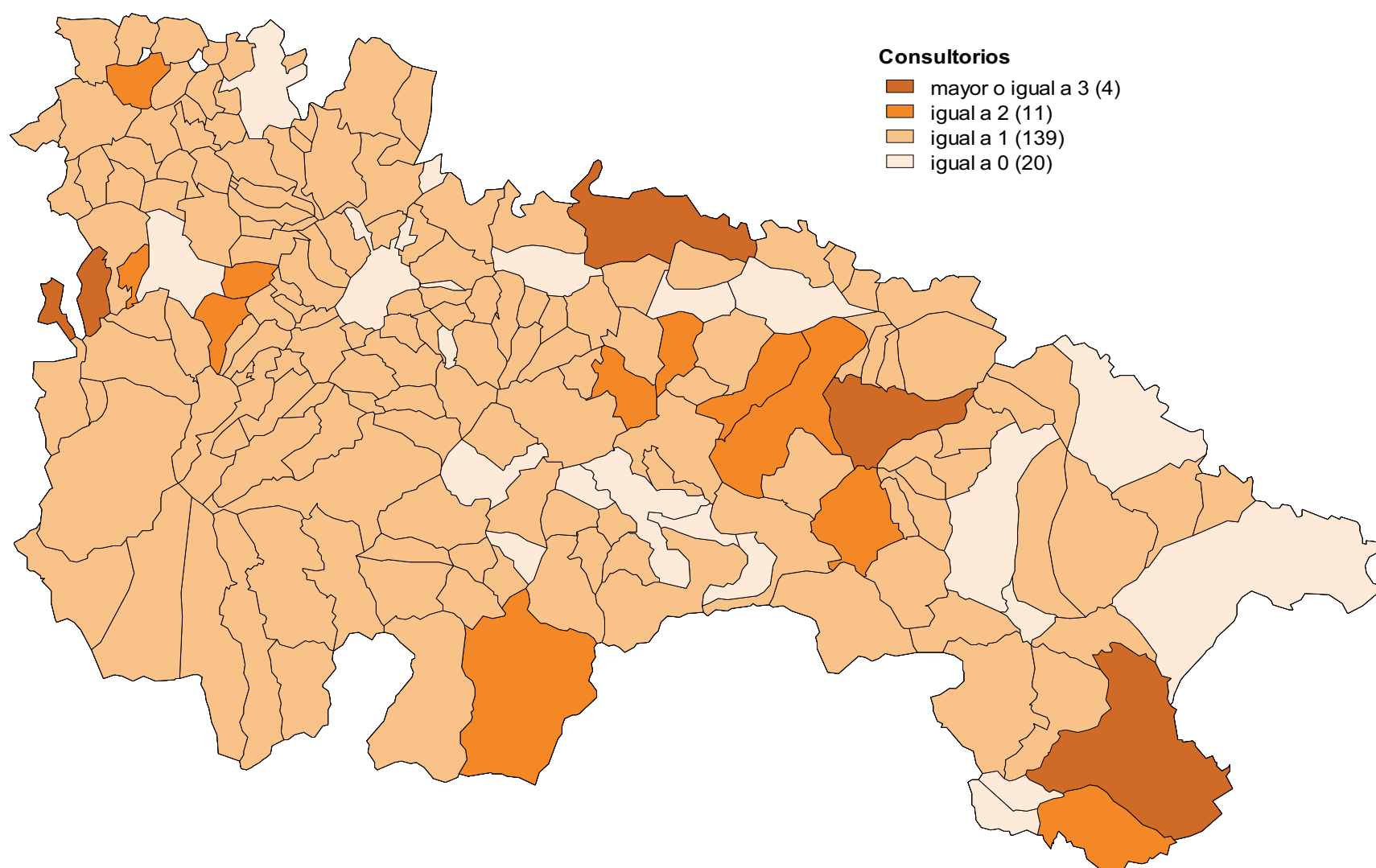
	Sanidad				
	Total	Centros de salud	Consultorios	Farmacias	Botiquines
Viguera	2	0	1	1	0
Villalba de Rioja	2	0	1	0	1
Villalobar de Rioja	2	0	1	0	1
Villamediana de Iregua	3	0	1	2	0
Villanueva de Cameros	1	0	1	0	0
Villar de Arnedo (El)	2	0	1	1	0
Villar de Torre	3	0	1	1	1
Villarejo	1	0	1	0	0
Villarroya	0	0	0	0	0
Villarta-Quintana	3	0	3	0	0
Villavelayo	1	0	1	0	0
Villaverde de Rioja	1	0	1	0	0
Villoslada de Cameros	2	0	1	1	0
Viniegra de Abajo	1	0	1	0	0
Viniegra de Arriba	1	0	1	0	0
Zarratón	2	0	1	1	0
Zarzosa	0	0	0	0	0
Zorraquín	1	0	1	0	0

Fuente: Banco de España.

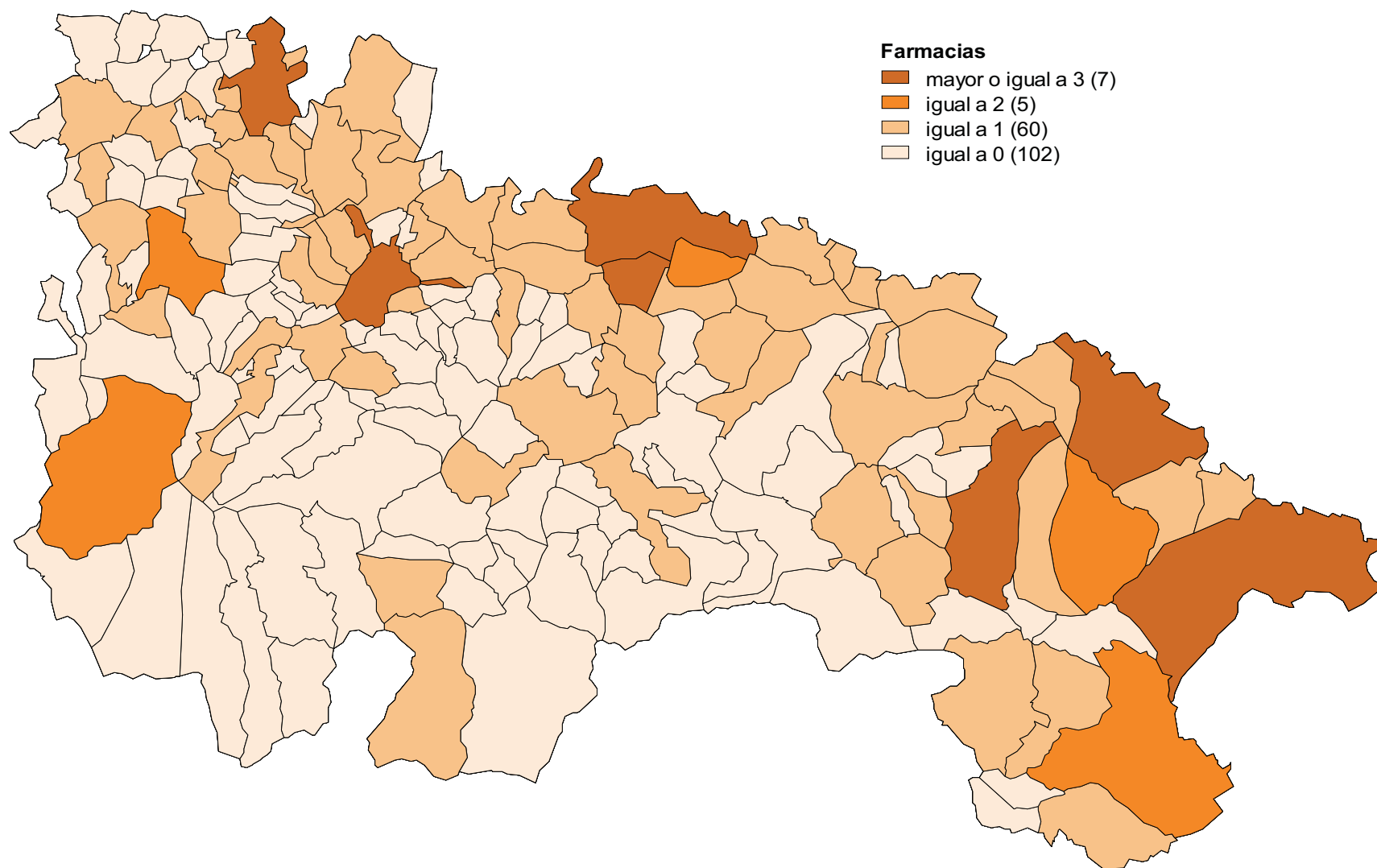
**CENTROS DE SALUD. AÑO 2009**



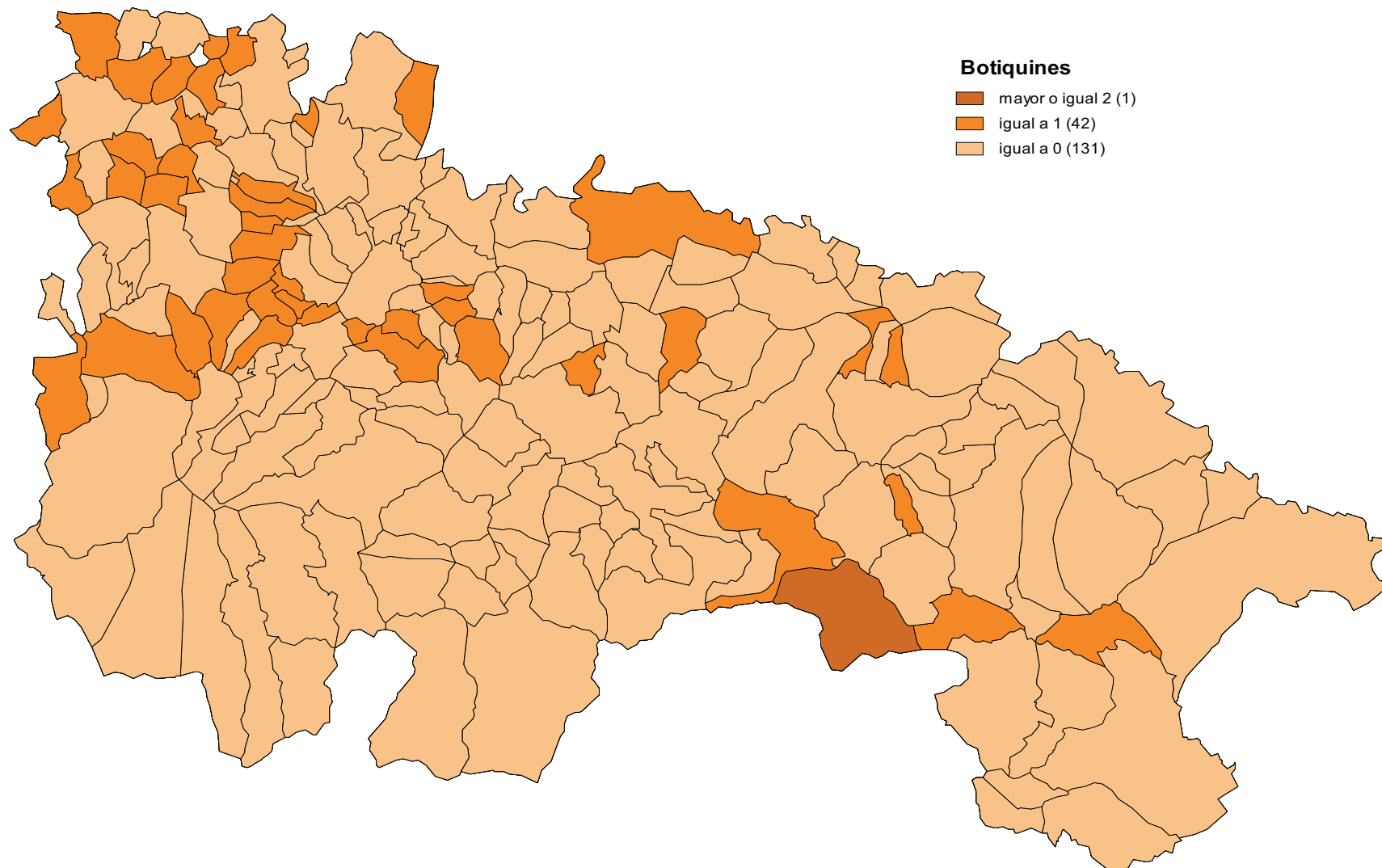
**CONSULTORIOS. AÑO 2009**



**FARMACIAS. AÑO 2009**



**BOTIQUINES. AÑO 2009**





**PRESUPUESTO DE GASTOS DE LA COMUNIDAD AUTÓNOMA DE LA RIOJA. AÑOS 2005-2009.**

	Presupuesto de gastos (euros)				
	2005	2006	2007	2008	2009
<b>LA RIOJA</b>	360.890.035	406.144.477	448.876.293	469.651.378	483.195.705
Ábalos	445.983	438.234	436.000	468.581	-
Agoncillo	2.089.861	1.881.704	2.822.301	3.444.504	2.953.536
Aguilar del Río Alhama	1.317.796	944.305	1.047.654	1.138.462	736.878
Ajamil de Cameros	565.997	169.363	354.878	569.583	587.040
Albelda de Iregua	2.008.954	2.158.390	2.177.912	3.099.810	2.943.040
Alberite	2.127.750	2.135.500	9.921.000	11.486.500	6.368.250
Alcanadre	869.880	1.523.149	1.361.192	1.020.742	-
Aldeanueva de Ebro	2.590.555	3.093.391	4.818.703	5.716.774	4.198.153
Alesanco	587.500	734.302	1.039.500	1.155.392	692.075
Alesón	272.940	410.135	411.864	459.529	577.517
Alfaro	9.575.066	9.863.176	10.870.412	12.637.335	12.333.322
Almarza de Cameros	94.721	127.954	132.953	244.892	-
Anguciana	587.380	881.498	969.273	1.375.948	1.657.395
Anguiano	778.966	621.583	503.637	412.410	531.419
Arenzana de Abajo	358.404	300.438	225.200	605.700	510.900
Arenzana de Arriba	46.321	58.844	63.257	105.440	41.913
Arnedillo	627.134	805.491	820.084	1.008.778	1.556.826
Arnedo	11.875.000	13.741.900	13.979.500	18.315.000	18.888.443
Arrúbal	2.378.000	2.677.454	2.765.155	2.830.000	2.546.100
Ausejo	3.447.570	3.438.920	1.394.933	982.859	1.237.408
Autol	3.993.937	6.692.181	3.977.736	4.107.483	4.522.587
Azofra	312.070	574.300	1.262.150	773.030	861.642
Badarán	530.000	524.000	520.000	485.000	486.000
Bañares	634.997	787.511	718.309	718.411	752.841
Baños de Rioja	191.664	285.531	285.531	305.531	291.531
Baños de Río Tobía	1.090.000	1.175.000	1.051.000	1.219.000	1.282.000
Berceo	189.121	190.547	163.838	126.061	197.400
Bergasa	575.909	253.800	245.318	232.700	377.050
Bergasillas Bajera	117.625	126.457	136.796	226.950	193.000
Bezares	43.415	269.696	209.308	127.390	95.641
Bobadilla	180.000	261.000	264.890	280.317	267.769
Brieva de Cameros	-	120.202	663.220	371.920	538.650
Briñas	348.853	362.803	334.791	348.559	396.351
Briones	1.115.176	2.371.801	2.048.377	1.898.844	1.276.295
Cabezón de Cameros	53.700	149.150	116.000	166.400	177.600
Calahorra	20.368.667	24.879.299	35.431.079	28.046.865	29.894.935
Camprovín	185.570	290.570	241.170	259.600	221.800
Canales de la Sierra	388.034	404.110	416.915	276.696	603.565
Canillas de Río Tuerto	183.950	148.500	430.350	500.800	560.450
Cañas	68.000	323.200	90.050	62.000	89.000
Cárdenas	362.048	350.238	435.728	323.700	154.000
Casalarreina	2.110.901	1.701.161	1.719.445	2.298.197	2.606.442
Castañares de Rioja	531.299	675.915	684.133	952.998	1.185.815
Castroviejo	357.875	504.622	402.001	335.053	266.500
Cellorigo	94.941	272.434	143.551	111.489	66.439

..../..

**PRESUPUESTO DE GASTOS DE LA COMUNIDAD AUTÓNOMA DE LA RIOJA. AÑOS 2005-2009.**  
**(Continuación)**

	Presupuesto de gastos (euros)				
	2005	2006	2007	2008	2009
Cenicero	1.463.062	1.463.062	3.192.262	3.419.859	2.392.029
Cervera del Río Alhama	5.005.490	4.452.165	4.452.165	3.560.720	3.559.787
Cidamón	84.665	118.400	113.100	111.850	100.500
Cihuri	724.156	392.000	718.500	717.691	466.820
Cirueña	670.696	668.426	785.186	745.052	833.125
Clavijo	432.272	481.000	454.310	462.979	528.535
Cordovín	234.188	165.300	360.900	210.680	206.090
Corera	436.222	573.826	560.979	504.206	494.860
Cornago	1.012.092	508.151	393.765	641.686	463.564
Corporales	88.300	60.175	80.000	68.000	-
Cuzcurrita de Río Tirón	1.289.319	1.899.065	2.658.048	3.212.621	1.616.077
Daroqa de Rioja	121.900	-	310.128	374.495	487.065
Enciso	287.835	421.691	357.075	460.344	385.696
Entrena	2.077.359	2.052.000	2.295.700	3.106.236	2.450.800
Estollo	115.445	139.804	751.744	569.450	598.710
Ezcaray	3.998.065	3.890.807	4.988.945	4.670.185	3.742.337
Foncea	230.365	300.000	129.202	228.644	255.336
Fonzaleche	277.500	191.500	163.000	175.333	341.600
Fuenmayor	2.981.912	3.553.489	3.553.489	3.553.489	-
Galbárruli	227.079	239.600	72.178	176.021	75.948
Galilea	962.995	864.607	1.094.552	784.510	640.710
Gallinero de Cameros	114.500	461.323	440.939	115.000	278.092
Gimileo	86.681	139.789	144.659	132.043	87.306
Grañón	514.157	1.150.937	1.009.342	797.957	518.300
Grávalos	699.799	1.149.661	2.278.125	2.166.708	2.110.752
Haro	17.070.000	20.933.000	19.625.000	19.900.000	16.817.000
Herce	642.000	489.300	527.000	495.000	531.917
Herramélluri	416.110	299.630	282.180	276.000	274.000
Hervías	352.940	255.546	269.822	382.596	-
Hormilla	552.417	1.077.847	589.226	684.469	704.523
Hormilleja	448.706	406.117	140.210	254.122	769.256
Hornillos de Cameros	109.644	286.300	461.587	514.706	514.706
Hornos de Moncalvillo	174.370	272.102	230.623	153.448	242.488
Huércanos	950.360	1.529.900	2.795.100	1.395.560	1.799.400
Igea	744.207	1.932.436	1.257.772	991.589	1.662.631
Jalón de Cameros	125.000	666.400	196.400	459.400	296.000
Laguna de Cameros	587.060	869.200	560.000	1.079.200	639.000
Lagunilla del Jubera	489.566	750.000	785.863	750.865	837.925
Lardero	12.125.058	13.145.553	12.802.914	10.315.931	9.913.824
Ledesma de la Cogolla	126.947	178.680	159.849	256.583	174.800
Leiva	232.300	544.440	280.000	418.894	749.000
Leza de Río Leza	409.718	307.885	440.448	463.570	483.028
Logroño	153.917.000	157.585.000	176.270.000	190.000.000	228.126.000
Lumbreras	975.500	1.119.914	1.152.526	1.115.500	1.063.745
Manjarrés	223.548	376.265	385.078	415.557	361.440
Mansilla de la Sierra	326.080	297.322	274.919	362.002	457.428
Manzanares de Rioja	237.200	181.430	318.200	281.500	253.830
Matute	382.881	1.046.927	1.163.426	1.163.426	653.660
Medrano	318.440	438.625	479.620	445.250	412.110
Munilla	349.046	521.817	522.140	574.951	749.397
Murillo de Río Leza	2.700.100	3.407.500	3.035.000	5.060.500	1.796.700
Muro de Aguas	280.845	290.589	276.776	252.607	272.985
Muro en Cameros	130.650	116.500	96.000	151.820	205.450
Nájera	7.309.744	10.052.084	10.240.210	10.584.060	10.621.785
Nalda	1.657.500	2.922.000	2.438.400	2.194.000	2.174.585

..../

**PRESUPUESTO DE GASTOS DE LA COMUNIDAD AUTÓNOMA DE LA RIOJA. AÑOS 2005-2009.**  
**(Continuación)**

	Presupuesto de gastos (euros)				
	2005	2006	2007	2008	2009
Navajún	34.871	41.253	48.205	54.255	62.193
Navarrete	2.200.582	3.163.361	3.285.600	4.312.885	3.501.262
Nestares	213.820	113.830	198.000	274.000	170.600
Nieva de Cameros	272.218	224.508	231.243	367.013	280.497
Ocón	1.927.777	1.990.652	1.907.306	1.867.847	1.604.056
Ochánduri	132.773	1.643.514	1.643.514	813.984	716.614
Ojacastro	326.530	440.000	452.000	275.000	370.800
Ollauri	280.956	2.197.571	2.408.310	2.771.485	394.580
Ortigosa de Cameros	-	-	534.901	1.337.700	782.673
Pazuengos	98.659	207.408	493.338	144.582	192.226
Pedroso	217.300	182.160	176.035	276.796	265.245
Pinillos	105.571	238.084	166.419	136.038	-
Pradejón	3.226.000	3.960.000	5.362.000	3.510.429	4.120.034
Pradillo	450.000	450.000	373.930	328.700	163.250
Préjano	390.000	640.000	448.000	294.500	445.080
Quel	2.158.800	2.433.200	3.596.850	3.845.350	4.280.550
Rabanera	123.578	130.029	397.841	406.830	372.634
Rasillo de Cameros (El)	234.872	228.503	267.872	328.190	451.098
Redal (El)	1.945.911	1.156.012	-	-	428.244
Ribafrecha	530.000	3.438.590	3.413.808	3.141.950	3.185.300
Rincón de Soto	2.757.139	3.460.317	3.130.435	3.055.415	3.652.840
Robres del Castillo	170.000	-	-	-	-
Rodezno	173.733	483.732	409.357	549.003	554.597
Sajazarra	378.035	657.844	291.226	274.497	207.913
San Asensio	1.955.570	1.642.389	1.693.349	1.626.469	1.903.750
San Millán de la Cogolla	209.988	242.564	703.970	214.055	302.277
San Millán de Yécora	158.400	98.672	149.600	148.865	139.600
San Román de Cameros	283.300	668.200	1.100.000	762.200	696.000
Santa Coloma	275.600	511.815	197.838	375.531	311.055
Santa Engracia del Jubera	348.595	-	-	-	-
Santa Eulalia Bajera	229.500	220.500	195.000	-	-
Santo Domingo de la Calzada	7.208.000	7.589.475	7.450.000	9.940.000	8.765.000
San Torcuato	639.655	864.566	577.612	381.470	262.400
Santurde de Rioja	823.289	744.680	824.251	1.064.270	977.400
Santurdejo	753.312	1.130.460	1.252.785	664.747	531.675
San Vicente de la Sonsierra	1.216.741	1.647.415	1.449.961	2.508.222	1.865.651
Sojuela	891.600	3.489.328	2.995.175	1.791.500	886.015
Sorzano	230.000	335.000	881.700	215.000	580.906
Sotés	663.800	680.832	539.504	878.200	896.400
Soto en Cameros	384.000	508.700	550.000	1.995.770	1.881.800
Terroba	60.100	84.850	130.900	198.100	269.200
Tirgo	990.744	553.666	698.260	698.260	592.669
Tobía	153.004	118.540	259.663	259.663	614.222
Tormantos	358.480	628.300	426.819	984.096	162.396
Torrecilla en Cameros	1.213.692	1.105.250	1.635.100	860.500	876.600
Torrecilla sobre Alesanco	100.650	133.800	758.900	782.400	794.250
Torre en Cameros	45.850	99.500	59.600	199.820	175.910
Torremontalbo	52.054	91.844	80.301	235.082	89.950
Treviana	672.800	299.900	362.659	642.670	450.000
Tricio	540.941	582.060	727.110	757.129	740.591
Tudelilla	348.710	1.083.960	502.923	860.787	1.205.782
Uruñuela	949.728	760.000	2.300.000	1.175.000	1.462.500
Valdemadera	41.499	68.589	66.141	76.245	81.966
Valgañón	334.552	351.700	400.000	290.400	366.000
Ventosa	-	469.000	464.000	525.000	451.000
Ventrosa	-	-	-	-	-

..../..

**PRESUPUESTO DE GASTOS DE LA COMUNIDAD AUTÓNOMA DE LA RIOJA. AÑOS 2005-2009.  
(Conclusión)**

	Presupuesto de gastos (euros)				
	2005	2006	2007	2008	2009
Viguera	535.170	842.650	847.000	789.000	768.231
Villalba de Rioja	-	-	-	-	-
Villalobar de Rioja	192.000	209.970	243.300	150.900	-
Villamediana de Iregua	9.995.724	8.934.540	6.878.949	9.925.325	10.489.574
Villanueva de Cameros	451.000	451.000	499.422	307.100	247.208
Villar de Arnedo (El)	730.500	920.220	688.101	735.491	1.274.674
Villar de Torre	194.070	169.200	273.398	376.580	808.400
Villarejo	65.100	130.200	83.926	59.084	92.084
Villarroya	75.280	-	-	125.666	-
Villarta-Quintana	389.200	384.700	321.800	440.300	561.200
Villavelayo	265.128	276.841	274.148	161.072	-
Villaverde de Rioja	64.055	252.072	208.389	163.032	245.070
Villoslada de Cameros	879.647	542.955	618.967	794.197	835.588
Viniegra de Abajo	464.700	430.660	457.160	577.160	-
Viniegra de Arriba	-	-	67.000	245.640	240.978
Zarratón	605.679	689.719	927.548	937.777	697.837
Zarzosa	78.478	126.033	120.199	178.855	277.938
Zorraquín	246.500	160.750	176.000	214.200	203.500

Fuente: DG de Política Local. Consejería de Administraciones Públicas y Política Local.

**PRESUPUESTO DE INGRESOS DE LA COMUNIDAD AUTÓNOMA DE LA RIOJA. AÑOS 2005-2009.**

	Presupuesto de ingresos (euros)				
	2005	2006	2007	2008	2009
<b>LA RIOJA</b>	364.900.235	406.802.554	449.901.699	472.395.127	485.499.980
Ábalos	445.983	438.234	436.000	468.581	-
Agoncillo	2.089.861	1.881.704	2.822.301	3.444.504	2.953.536
Aguilar del Río Alhama	1.317.796	944.305	1.047.654	1.138.462	736.878
Ajamil de Cameros	565.997	169.363	354.878	569.583	587.040
Albelda de Iregua	2.008.954	2.158.390	2.177.912	3.099.810	2.943.040
Alberite	2.127.750	2.135.500	9.921.000	11.486.500	6.306.250
Alcanadre	869.880	1.523.149	1.361.192	1.020.742	-
Aldeanueva de Ebro	2.590.555	3.093.391	4.818.703	5.716.774	4.198.153
Alesanco	587.500	734.302	1.039.500	1.155.392	692.075
Alesón	272.940	410.135	412.579	459.529	694.536
Alfaro	9.575.066	9.863.176	10.870.412	12.637.335	12.333.322
Almarza de Cameros	94.721	127.954	132.953	244.892	-
Anguciana	599.756	974.885	1.050.098	1.384.369	1.670.315
Anguiano	778.966	621.583	503.637	412.410	531.419
Arenzana de Abajo	358.404	300.438	225.200	605.700	510.900
Arenzana de Arriba	46.321	58.844	63.257	105.440	41.913
Arnedillo	627.134	805.491	820.084	1.008.778	1.556.826
Arnedo	11.875.000	13.741.900	13.979.500	18.315.000	18.888.443
Arrúbal	2.378.000	2.677.454	2.765.155	2.830.000	2.546.100
Ausejo	3.447.570	3.438.920	1.975.900	982.859	1.237.408
Autol	3.993.937	6.692.181	3.977.736	4.107.483	4.522.587
Azofra	312.070	574.300	1.262.150	773.030	861.642
Badarán	530.000	524.000	520.000	485.000	486.000
Bañares	634.997	787.511	718.309	718.411	752.841
Baños de Rioja	191.664	285.531	285.531	305.531	291.531
Baños de Río Tobía	1.090.000	1.175.000	1.051.000	1.219.000	1.282.000
Berceo	189.121	190.547	163.838	126.061	197.400
Bergasa	575.909	253.800	245.318	232.700	377.050
Bergasillas Bajera	117.625	126.457	136.796	226.950	193.000
Bezares	43.415	269.696	209.308	127.390	95.641
Bobadilla	180.000	261.000	264.890	280.317	267.769
Brieva de Cameros	-	120.202	663.220	371.920	538.650
Briñas	348.853	362.803	334.791	348.559	396.351
Briones	1.115.176	2.371.801	2.048.377	1.898.844	1.276.295
Cabezón de Cameros	53.700	149.150	116.000	166.400	177.600
Calahorra	20.368.667	24.879.299	35.431.079	28.046.865	29.894.935
Camprovín	185.570	290.570	241.170	259.600	221.800
Canales de la Sierra	388.034	482.728	508.071	367.848	696.565
Canillas de Río Tuerto	183.950	148.500	430.350	500.800	560.450
Cañas	68.000	323.200	90.050	62.000	89.000
Cárdenas	362.048	350.238	435.728	323.700	283.000
Casalarreina	2.110.901	1.701.161	1.719.445	2.298.197	2.606.442
Castañares de Rioja	531.299	675.915	684.133	952.998	1.185.815
Castroviejo	357.875	504.622	402.001	335.053	266.500
Cellorigo	94.941	272.434	143.551	111.489	66.439

..../..

**PRESUPUESTO DE INGRESOS DE LA COMUNIDAD AUTÓNOMA DE LA RIOJA. AÑOS 2005-2009.  
(Continuación)**

	Presupuesto de ingresos (euros)				
	2005	2006	2007	2008	2009
Cenicero	1.824.432	1.824.432	3.192.262	3.419.859	2.391.969
Cervera del Río Alhama	5.205.866	4.452.165	4.452.165	4.987.065	5.289.397
Cidamón	84.665	118.400	113.100	111.850	100.500
Cihuri	724.156	392.000	718.500	717.691	466.820
Cirueña	670.697	668.426	785.186	745.052	833.125
Clavijo	432.272	481.000	454.310	462.952	528.535
Cordovín	234.188	165.300	360.900	210.680	206.090
Corera	436.222	573.826	560.979	504.206	494.860
Cornago	1.012.092	508.151	393.765	698.213	474.550
Corporales	88.300	60.175	80.000	68.000	-
Cuzcurrita de Río Tirón	1.289.319	1.899.065	2.658.048	3.212.621	1.616.077
Daroqa de Rioja	121.900	-	310.128	374.495	487.065
Enciso	287.835	421.691	357.075	460.344	385.696
Entrena	2.077.359	2.052.000	2.295.700	3.220.000	2.450.800
Estollo	115.445	139.804	751.744	569.450	598.710
Ezcaray	3.998.065	3.890.807	4.988.945	4.670.185	3.742.337
Foncea	230.365	300.000	138.688	228.644	255.336
Fonzaleche	277.500	191.500	163.000	175.333	341.600
Fuenmayor	2.981.912	3.553.489	3.553.489	3.553.489	-
Galbárruli	227.079	239.600	82.800	176.021	75.948
Galilea	962.995	864.607	1.094.552	784.510	640.710
Gallinero de Cameros	114.500	461.323	440.939	115.000	278.092
Gimileo	86.681	139.789	144.659	132.043	87.306
Grañón	514.157	1.150.937	1.009.342	797.957	518.300
Grávalos	699.799	1.149.661	2.278.125	2.166.708	2.110.752
Haro	17.070.000	20.933.000	19.625.000	19.900.000	16.817.000
Herce	642.000	489.300	642.000	644.000	531.917
Herramélluri	416.110	299.630	282.180	276.000	274.000
Hervías	352.940	255.546	269.822	382.596	-
Hormilla	552.417	1.077.847	589.226	743.304	704.523
Hormilleja	569.607	406.117	140.210	254.122	769.256
Hornillos de Cameros	109.644	286.300	461.587	514.706	514.706
Hornos de Moncalvillo	190.000	328.490	305.623	172.445	261.388
Huércanos	950.360	1.529.900	2.795.100	1.395.560	1.799.400
Igea	744.207	1.932.436	1.257.772	991.589	1.662.631
Jalón de Cameros	125.000	666.400	196.400	459.400	296.000
Laguna de Cameros	587.060	869.200	560.000	1.079.200	639.000
Lagunilla del Jubera	489.566	750.000	785.863	750.865	837.925
Lardero	15.400.901	13.145.553	12.802.914	10.315.931	9.913.824
Ledesma de la Cogolla	126.947	178.680	159.849	256.583	174.800
Leiva	232.300	544.440	280.000	418.894	749.000
Leza de Río Leza	409.718	307.885	440.448	463.570	483.028
Logroño	153.917.000	157.585.000	176.270.000	190.000.000	228.126.000
Lumbreras	975.500	1.119.914	1.152.526	1.115.500	1.063.745
Manjarrés	223.548	376.265	390.216	415.557	361.440
Mansilla de la Sierra	326.080	297.322	274.919	362.002	516.824
Manzanares de Rioja	237.200	181.430	318.200	281.500	253.830
Matute	382.881	1.046.927	1.163.426	1.163.426	653.657
Medrano	318.440	438.625	479.620	445.250	412.110
Munilla	349.046	521.817	522.140	574.951	749.397
Murillo de Río Leza	2.700.100	3.407.500	3.035.000	5.060.500	1.796.700
Muro de Aguas	280.845	290.589	276.776	252.607	272.985
Muro en Cameros	130.650	116.500	96.000	151.820	205.450
Nájera	7.309.744	10.052.084	10.240.210	10.584.060	10.621.785
Nalda	1.657.500	2.922.000	2.438.400	2.194.000	2.174.585

..../

**PRESUPUESTO DE INGRESOS DE LA COMUNIDAD AUTÓNOMA DE LA RIOJA. AÑOS 2005-2009.**  
**(Continuación)**

	Presupuesto de ingresos (euros)				
	2005	2006	2007	2008	2009
Navajún	34.871	41.253	48.205	54.255	62.193
Navarrete	2.200.582	3.163.361	3.285.600	4.312.885	3.501.262
Nestares	213.820	113.830	198.000	274.000	170.600
Nieva de Cameros	272.218	224.508	231.243	367.013	280.497
Ocón	1.927.777	1.990.652	1.907.306	1.867.847	1.604.056
Ochánduri	132.773	1.643.514	1.643.514	813.984	716.614
Ojacastro	326.530	440.000	452.000	275.000	370.800
Ollauri	280.956	2.197.571	2.408.310	2.771.485	394.580
Ortigosa de Cameros	-	-	534.901	1.337.700	782.673
Pazuengos	98.659	207.408	493.338	144.584	192.226
Pedroso	217.300	182.160	176.035	276.796	265.245
Pinillos	105.571	238.084	166.419	136.038	-
Pradejón	3.226.000	3.960.000	5.362.000	3.510.429	4.120.034
Pradillo	450.000	450.000	373.930	328.700	163.250
Préjano	390.000	640.000	448.000	294.500	445.080
Quel	2.158.800	2.433.200	3.596.850	3.942.650	4.280.550
Rabanera	123.578	130.029	397.841	406.830	372.634
Rasillo de Cameros (El)	234.872	228.503	267.872	328.190	451.098
Redal (El)	1.945.910	1.156.012	-	-	428.284
Ribafrecha	530.000	3.438.590	3.413.808	3.141.950	3.185.300
Rincón de Soto	2.777.844	3.460.317	3.130.435	3.158.714	3.652.840
Robres del Castillo	170.000	-	-	-	-
Rodezno	173.733	483.732	409.357	549.003	554.597
Sajazarra	378.035	657.844	291.226	274.497	207.913
San Asensio	1.955.570	1.642.389	1.693.349	1.626.469	1.903.750
San Millán de la Cogolla	209.988	242.564	703.970	214.055	302.277
San Millán de Yécora	158.400	98.672	149.600	148.865	159.600
San Román de Cameros	283.300	668.200	1.100.000	762.200	696.000
Santa Coloma	275.600	511.815	197.838	375.531	310.372
Santa Engracia del Jubera	348.595	-	-	-	-
Santa Eulalia Bajera	229.500	220.500	195.000	-	-
Santo Domingo de la Calzada	7.208.000	7.589.475	7.450.000	9.940.000	8.765.000
San Torcuato	639.655	864.566	634.108	561.300	428.550
Santurde de Rioja	826.289	744.680	824.251	1.064.270	977.400
Santurdejo	753.312	1.198.774	1.252.785	790.759	531.675
San Vicente de la Sonsierra	1.216.741	1.647.415	1.449.961	2.508.221	1.865.651
Sojuela	891.600	3.489.328	2.995.175	1.791.500	886.015
Sorzano	230.000	335.000	881.700	215.000	580.906
Sotés	663.800	680.832	539.504	883.200	896.400
Soto en Cameros	384.000	508.700	550.000	1.995.770	1.881.800
Terroba	60.100	84.850	130.900	198.100	269.200
Tirgo	990.744	553.666	698.260	698.260	592.669
Tobía	153.004	118.540	259.663	259.663	614.222
Tormantos	358.480	628.300	426.819	984.096	162.396
Torrecilla en Cameros	1.213.692	1.105.250	1.635.100	860.500	876.600
Torrecilla sobre Alesanco	100.650	133.800	758.900	782.400	794.250
Torre en Cameros	45.850	99.500	59.600	199.820	185.910
Torremontalbo	52.054	91.844	80.301	235.082	89.950
Treviana	672.800	299.900	362.659	642.670	450.000
Tricio	540.941	582.060	727.110	757.129	740.591
Tudelilla	348.710	1.083.960	502.923	860.787	1.205.782
Uruñuela	949.728	760.000	2.300.000	1.175.000	1.462.500
Valdemadera	41.499	68.589	66.141	76.245	81.966
Valgañón	334.552	351.700	400.000	290.400	366.000
Ventosa	-	469.000	464.000	525.000	451.000
Ventrosa	-	-	-	-	-

..../..

**PRESUPUESTO DE INGRESOS DE LA COMUNIDAD AUTÓNOMA DE LA RIOJA. AÑOS 2005-2009.  
(Conclusión)**

	Presupuesto de ingresos (euros)				
	2005	2006	2007	2008	2009
Viguera	535.170	842.650	847.000	789.000	768.231
Villalba de Rioja	-	-	-	-	-
Villalobar de Rioja	192.000	209.970	243.300	150.900	-
Villamediana de Iregua	9.995.724	8.934.540	6.878.949	10.226.333	10.489.574
Villanueva de Cameros	451.000	451.000	499.422	307.100	247.208
Villar de Arnedo (El)	730.500	920.220	688.101	743.778	1.274.674
Villar de Torre	194.070	169.200	273.398	376.580	808.400
Villarejo	65.100	130.200	83.926	59.084	92.084
Villarroya	75.280	-	-	125.666	-
Villarta-Quintana	389.200	384.700	321.800	440.300	561.200
Villavelayo	265.128	276.841	274.148	161.072	-
Villaverde de Rioja	64.055	252.072	208.389	163.032	245.070
Villoslada de Cameros	879.647	542.955	618.967	794.197	835.588
Viniegra de Abajo	464.700	430.660	457.160	577.160	-
Viniegra de Arriba	-	-	67.000	245.640	240.978
Zarratón	605.679	689.719	927.548	937.777	697.837
Zarzosa	78.478	126.033	120.199	178.855	277.938
Zorraquín	246.500	160.750	176.000	214.200	203.500

Fuente: DG de Política Local. Consejería de Administraciones Públicas y Política Local.



**ENCUESTA DE INFRAESTRUCTURA Y EQUIPAMIENTO LOCAL. AÑO 2009.**

	Captaciones	Conducciones		Emisarios	
	situadas en el municipio	Número	Longitud (m)	Número	Longitud (m)
<b>LA RIOJA</b>	415	547	1.029.863	276	145.489
Ábalos	2	2	3.900	1	585
Agoncillo	3	4	10.122	2	1.720
Aguilar del Río Alhama	3	4	6.934	2	2.046
Ajamil de Cameros	4	4	5.184	3	253
Albelda de Iregua	2	2	6.856	1	6.967
Alberite	0	3	10.447	1	3.465
Alcanadre	1	2	1.741	1	508
Aldeanueva de Ebro	1	1	6.738	1	2.490
Alesanco	2	3	1.632	1	2.030
Alesón	2	4	3.534	1	457
Alfaro	2	2	5.579	1	1.106
Almarza de Cameros	2	2	2.554	1	40
Anguciana	2	2	814	1	2.886
Anguiano	4	4	4.393	2	1.104
Arenzana de Abajo	1	3	4.242	1	224
Arenzana de Arriba	1	3	6.027	1	150
Arnedillo	2	4	4.253	2	769
Arnedo	3	2	4.721	1	3.500
Arrúbal	0	1	4.049	1	1.053
Ausejo	2	5	19.328	1	1.250
Autol	5	5	7.676	1	1.985
Azofra	0	1	3.403	2	2.595
Badarán	2	3	4.630	1	447
Bañares	2	4	14.641	1	4.487
Baños de Rioja	0	4	3.496	2	473
Baños de Río Tobía	2	3	5.831	2	656
Berceo	2	3	6.886	1	450
Bergasa	8	6	6.243	1	150
Bergasillas Bajera	2	3	2.781	2	193
Bezares	0	1	558	1	368
Bobadilla	0	1	2.806	1	313
Brieva de Cameros	2	3	2.365	1	25
Briñas	2	2	5.749	1	139
Briones	1	2	6.986	1	238
Cabezón de Cameros	4	3	1.144	1	150
Calahorra	1	2	4.176	1	3.000
Camprovín	3	3	4.479	1	265
Canales de la Sierra	2	2	3.113	1	88
Canillas de Río Tuerto	0	2	3.695	1	141
Cañas	3	2	1.396	1	301
Cárdenas	0	2	4.735	1	237
Casalarreina	1	4	4.123	1	1.698
Castañares de Rioja	0	2	5.211	2	222
Castroviejo	3	3	5.628	1	135
Cellorigo	2	1	698	1	118

../..

**ENCUESTA DE INFRAESTRUCTURA Y EQUIPAMIENTO LOCAL. AÑO 2009 (Continuación).**

	Captaciones	Conducciones		Emisarios	
	situadas en el municipio	Número	Longitud (m)	Número	Longitud (m)
Cenicero	2	4	27.533	1	2.718
Cervera del Río Alhama	5	7	12.780	6	2.197
Cidamón	0	3	5.026	1	20
Cihuri	3	2	2.078	1	2.685
Cirueña	2	8	10.824	2	640
Clavijo	6	7	10.880	2	377
Cordovín	2	3	7.528	1	250
Corera	1	4	6.373	1	405
Cornago	3	4	6.796	2	700
Corporales	0	4	2.953	2	112
Cuzcurrita de Río Tirón	0	1	4.048	1	1.382
Daroca de Rioja	2	1	2.711	1	121
Enciso	8	8	11.296	4	408
Entrena	3	5	9.911	1	5.619
Estollo	1	1	1.922	1	484
Ezcaray	12	11	7.233	7	1.202
Foncea	3	2	2.479	2	402
Fonzaleche	2	5	13.291	5	324
Fuenmayor	0	2	8.112	1	850
Galbárruli	6	7	7.302	2	105
Galilea	1	1	714	2	626
Gallinero de Cameros	2	2	2.820	1	20
Gimileo	0	3	3.411	1	70
Grañón	1	6	12.445	1	86
Grávalos	4	4	7.201	2	130
Haro	2	5	19.203	1	2.017
Herce	3	3	1.807	1	32
Herramélluri	0	2	9.202	2	248
Hervías	1	4	15.397	1	104
Hormilla	1	2	8.680	1	705
Hormilleja	0	2	5.808	1	108
Hornillos de Cameros	2	2	6.005	2	22
Hornos de Moncalvillo	1	2	4.317	1	724
Huércanos	3	5	6.082	1	165
Igea	3	3	5.963	1	915
Jalón de Cameros	1	3	4.860	1	21
Laguna de Cameros	3	4	8.329	5	209
Lagunilla del Jubera	4	3	13.843	3	440
Lardero	1	1	928	1	1.506
Ledesma de la Cogolla	2	2	2.340	1	115
Leiva	0	1	1.787	2	77
Leza de Río Leza	3	2	2.006	1	21
Logroño	-	-	-	-	-
Lumbreras	6	7	16.420	2	175
Manjarrés	4	5	4.764	1	389
Mansilla de la Sierra	2	2	2.260	1	21
Manzanares de Rioja	6	4	27.276	2	205
Matute	2	2	1.915	1	42
Medrano	0	2	3.332	3	482
Munilla	3	4	4.404	2	61
Murillo de Río Leza	3	3	6.235	1	301
Muro de Aguas	2	2	427	2	129
Muro en Cameros	4	4	3.208	2	120
Nájera	5	3	761	1	570
Nalda	3	2	7.120	3	3.888

..../

**ENCUESTA DE INFRAESTRUCTURA Y EQUIPAMIENTO LOCAL. AÑO 2009 (Continuación).**

	Captaciones	Conducciones		Emisarios	
	situadas en el municipio	Número	Longitud (m)	Número	Longitud (m)
Navajún	1	1	578	1	57
Navarrete	0	3	27.435	1	5.362
Nestares	3	2	3.766	1	75
Nieva de Cameros	8	8	15.238	3	251
Ocón	14	13	12.543	6	1.095
Ochánduri	0	1	3.706	2	107
Ojacastro	7	6	7.129	1	240
Ollauri	0	3	2.557	1	174
Ortigosa de Cameros	6	6	10.260	2	646
Pazuengos	3	3	4.505	1	50
Pedroso	1	1	719	1	30
Pinillos	4	4	3.647	1	40
Pradejón	3	2	3.514	1	1.356
Pradillo	2	2	1.139	1	35
Préjano	4	5	5.163	1	518
Quel	3	4	3.024	1	3.345
Rabanera	1	1	5.607	3	68
Rasillo de Cameros (El)	4	4	6.953	3	681
Redal (El)	0	2	3.178	2	750
Ribafrecha	1	2	6.478	1	1.570
Rincón de Soto	1	1	2.983	1	1.929
Robres del Castillo	2	2	2.993	2	56
Rodezno	1	2	6.214	3	48
Sajazarra	2	3	8.967	1	232
San Asensio	4	6	8.715	1	400
San Millán de la Cogolla	4	2	5.092	2	1.336
San Millán de Yécora	0	5	20.861	1	93
San Román de Cameros	2	4	7.356	3	439
Santa Coloma	3	2	2.412	2	1.055
Santa Engracia del Jubera	11	12	9.595	8	597
Santa Eulalia Bajera	2	2	1.725	1	350
Santo Domingo de la Calzada	5	2	5.603	1	6.241
San Torcuato	0	3	9.300	1	98
Santurde de Rioja	4	3	4.886	1	125
Santurdejo	1	1	1.485	1	110
San Vicente de la Sonsierra	6	7	12.828	3	3.910
Sojuela	2	2	2.408	1	77
Sorzano	3	3	4.422	1	1.200
Sotés	1	2	6.234	2	317
Soto en Cameros	8	8	6.216	5	114
Terroba	3	3	6.389	2	120
Tirgo	2	0	0	1	2.778
Tobía	2	2	4.177	1	51
Tormantos	1	3	10.830	2	119
Torrecilla en Cameros	1	1	2.510	2	627
Torrecilla sobre Alesanco	0	2	16.385	1	50
Torre en Cameros	1	1	1.676	2	212
Torremontalbo	1	2	332	1	15
Treviana	0	1	481	1	585
Tricio	1	3	3.400	2	529
Tudelilla	1	7	14.923	1	459
Uruñuela	0	2	3.676	1	844
Valdemadera	3	3	3.436	1	181
Valgañón	2	3	3.975	1	129
Ventosa	2	4	8.348	1	163
Ventrosa	2	3	1.246	1	42

..../..

**ENCUESTA DE INFRAESTRUCTURA Y EQUIPAMIENTO LOCAL. AÑO 2009 (Conclusión).**

	Captaciones	Conducciones		Emisarios	
	situadas en el municipio	Número	Longitud (m)	Número	Longitud (m)
Viguera	4	6	8.167	3	6.274
Villalba de Rioja	1	1	1.614	2	400
Villalobar de Rioja	5	2	3.398	1	25
Villamediana de Iregua	0	2	7.713	1	4.546
Villanueva de Cameros	3	3	2.918	4	139
Villar de Arnedo (El)	3	5	8.013	1	1.570
Villar de Torre	3	4	6.307	1	146
Villarejo	2	3	2.787	1	65
Villarroya	1	1	515	1	450
Villarta-Quintana	4	4	5.680	3	1.142
Villavelayo	2	2	5.709	1	176
Villaverde de Rioja	1	2	5.669	1	90
Villoslada de Cameros	3	3	12.846	1	400
Viniegra de Abajo	3	3	2.822	1	110
Viniegra de Arriba	2	2	98	1	26
Zarratón	0	1	3.450	1	450
Zarzosa	3	2	3.755	1	72
Zorraquín	1	1	1.341	1	105

Fuente: DG de Política Local. Consejería de Administraciones Públicas y Política Local.

**ENCUESTA DE INFRAESTRUCTURA Y EQUIPAMIENTO LOCAL. AÑO 2009.**

	Saneamiento y depuración		Longitud de la red de dist. de agua (m)		Longitud de la red de saneamiento (m)
	Caudal de	Caudal	Total	En estado bueno	
	desagüe (1)	tratado (1)			
<b>LA RIOJA</b>	18.122.345	16.716.850	1.257.948	850.661	958.823
Ábalos	55.000	0	4.844	1.930	4.004
Agoncillo	105.200	105.200	14.495	11.460	11.291
Aguilar del Río Alhama	104.500	104.500	7.038	6.253	6.510
Ajamil de Cameros	5.300	4.700	2.178	1.386	2.033
Albelda de Iregua	250.000	250.000	11.378	5.200	14.411
Alberite	225.000	225.000	12.777	9.235	8.504
Alcanadre	170.000	170.000	8.986	2.974	8.482
Aldeanueva de Ebro	380.000	0	21.360	10.273	19.133
Alesanco	76.000	0	11.322	6.718	8.011
Alesón	12.500	12.500	5.231	2.551	3.706
Alfaro	1.395.000	1.395.000	55.976	55.976	35.452
Almarza de Cameros	4.500	4.500	1.405	1.026	1.088
Anguciana	90.000	90.000	7.436	4.276	7.269
Anguiano	70.000	40.000	6.999	2.163	5.971
Arenzana de Abajo	48.500	0	5.259	3.678	3.709
Arenzana de Arriba	3.800	2.555	1.703	1.703	1.822
Arnedillo	59.000	59.000	9.102	6.877	8.299
Arnedo	1.503.000	1.503.000	26.595	14.437	33.315
Arrúbal	35.400	35.400	9.198	4.901	6.684
Ausejo	132.000	118.000	13.384	10.257	8.740
Autol	450.000	450.000	12.479	9.534	11.739
Azófra	29.900	22.000	4.458	4.062	3.756
Badarán	80.000	80.000	7.577	5.198	6.687
Bañares	50.000	0	7.196	3.530	4.835
Baños de Rioja	15.600	10.000	2.293	2.085	1.806
Baños de Río Tobía	175.000	175.000	11.172	6.894	11.556
Berceo	34.000	34.000	4.507	4.307	4.178
Bergasa	32.500	32.500	2.842	2.056	2.540
Bergasillas Bajera	4.000	4.000	1.408	1.408	1.022
Bezares	10.000	0	1.044	418	651
Bobadilla	11.000	11.000	3.407	2.119	2.380
Brieva de Cameros	13.000	0	2.519	362	1.605
Briñas	30.000	0	4.374	1.086	2.376
Briones	100.000	100.000	11.561	5.694	11.070
Cabezón de Cameros	4.000	4.000	929	929	1.126
Calahorra	2.070.000	2.070.000	75.614	75.614	59.938
Camprovín	90.000	0	2.689	1.023	1.693
Canales de la Sierra	39.000	0	4.658	3.925	3.482
Canillas de Río Tuerto	9.000	0	2.290	1.722	1.435
Cañas	16.000	16.000	2.457	1.503	1.944
Cárdenas	20.500	0	3.643	2.514	3.297
Casalarreina	230.000	230.000	16.856	13.046	12.701
Castañares de Rioja	80.000	80.000	8.315	7.439	7.452
Castroviejo	6.500	6.500	1.022	574	1.258
Cellorigo	1.095	1.095	1.345	651	1.478

../..

**ENCUESTA DE INFRAESTRUCTURA Y EQUIPAMIENTO LOCAL. AÑO 2009 (Continuación).**

	Saneamiento y depuración		Longitud de la red de dist. de agua (m)		Longitud de la red de saneamiento (m)
	Caudal de desagüe (1)	Caudal tratado (1)	Total	En estado bueno	
Cenicero	400.000	400.000	16.108	11.541	12.190
Cervera del Río Alhama	349.400	349.400	25.954	9.220	21.485
Cidamón	450	0	3.448	3.448	26
Cihuri	22.000	22.000	4.031	3.653	3.349
Cirueña	14.000	4.500	3.846	3.846	2.590
Clavijo	31.000	31.000	5.718	2.115	4.414
Cordovín	20.000	14.600	4.403	4.000	3.479
Corera	30.000	30.000	5.412	4.034	4.514
Cornago	77.500	35.000	9.028	6.624	5.005
Corporales	7.500	7.500	1.960	1.960	1.485
Cuzcurrita de Río Tirón	90.000	90.000	10.646	9.318	8.144
Daroqa de Rioja	12.000	0	1.191	663	1.153
Enciso	39.050	37.000	5.387	4.626	4.648
Entrena	145.000	145.000	9.840	8.174	7.802
Estollo	17.500	17.500	2.626	2.626	2.209
Ezcaray	332.850	320.000	18.826	9.650	15.108
Foncea	16.800	16.800	2.298	838	1.715
Fonzaleche	24.500	15.500	5.884	3.913	2.835
Fuenmayor	350.000	350.000	18.930	14.038	11.315
Galbárruli	12.500	12.500	2.291	1.325	1.828
Galilea	52.000	52.000	5.208	4.314	3.814
Gallinero de Cameros	3.000	3.000	779	492	602
Gimileo	12.000	12.000	2.821	1.173	1.797
Grañón	42.000	42.000	5.000	2.486	3.175
Grávalos	25.500	25.500	4.678	4.678	4.331
Haro	12.000	12.000	36.092	23.092	21.410
Herce	35.000	35.000	3.023	796	3.395
Herramélluri	22.000	22.000	4.289	3.212	2.200
Hervías	20.000	20.000	4.583	2.841	3.502
Hormilla	50.000	50.000	6.832	3.443	5.725
Hormilleja	25.000	25.000	3.013	273	2.831
Hornillos de Cameros	3.000	0	876	876	409
Hornos de Moncalvillo	14.000	0	2.785	2.655	1.840
Huércanos	112.500	112.500	9.413	6.828	12.200
Igea	95.000	95.000	6.252	3.629	5.463
Jalón de Cameros	5.000	0	693	693	668
Laguna de Cameros	19.500	0	2.528	1.503	3.146
Lagunilla del Jubera	43.000	40.000	6.508	5.155	5.187
Lardero	975.000	975.000	71.526	28.938	10.150
Ledesma de la Cogolla	5.500	5.500	1.095	164	1.012
Leiva	40.000	0	4.822	876	3.744
Leza de Río Leza	5.000	5.000	1.692	1.692	1.188
Logroño	-	-	-	-	-
Lumbreras	21.500	5.000	4.081	3.910	3.243
Manjarrés	20.000	20.000	3.521	2.966	2.101
Mansilla de la Sierra	6.500	6.500	1.318	897	1.119
Manzanares de Rioja	13.000	13.000	3.324	2.181	2.590
Matute	23.000	0	5.232	5.232	3.901
Medrano	30.000	0	4.573	4.259	3.308
Munilla	24.000	24.000	3.378	2.540	2.648
Murillo de Río Leza	175.000	175.000	10.695	3.461	10.248
Muro de Aguas	12.500	12.500	3.556	2.780	2.730
Muro en Cameros	5.500	5.500	1.189	872	1.216
Nájera	780.000	780.000	29.710	29.710	17.460
Nalda	120.000	120.000	6.721	4.142	6.573

../..

**ENCUESTA DE INFRAESTRUCTURA Y EQUIPAMIENTO LOCAL. AÑO 2009 (Continuación).**

	Saneamiento y depuración		Longitud de la red de dist. de agua (m)		Longitud de la red de saneamiento (m)
	Caudal de desagüe (1)	Caudal tratado (1)	Longitud de la red de dist. de agua (m)		
			Total	En estado bueno	
Navajún	2.000	2.000	665	573	429
Navarrete	324.000	324.000	30.940	29.011	37.818
Nestares	10.000	10.000	1.908	1.816	1.163
Nieva de Cameros	21.000	0	3.652	3.344	2.734
Ocón	37.900	37.900	9.944	7.232	9.098
Ochánduri	14.000	14.000	3.577	3.261	2.343
Ojacastro	30.500	30.500	6.328	2.902	3.699
Ollauri	35.000	35.000	8.566	8.566	7.845
Ortigosa de Cameros	47.000	40.000	3.717	1.998	2.769
Pazuengos	8.500	8.500	1.277	1.277	880
Pedroso	12.000	12.000	1.662	299	1.716
Pinillos	2.500	2.500	734	734	464
Pradejón	365.000	365.000	12.197	2.923	11.047
Pradillo	10.000	10.000	1.713	470	1.345
Préjano	24.000	24.000	4.533	4.533	3.703
Quel	220.000	220.000	14.518	8.690	16.113
Rabanera	6.000	6.000	961	961	557
Rasillo de Cameros (El)	27.000	27.000	8.684	2.130	3.534
Redal (El)	30.000	30.000	3.456	2.588	3.035
Ribafrecha	95.000	95.000	9.217	5.355	8.594
Rincón de Soto	765.000	765.000	23.265	11.301	22.440
Robres del Castillo	3.200	0	1.383	1.383	929
Rodezno	41.000	41.000	5.875	4.460	6.005
Sajazarra	30.000	30.000	3.283	1.687	4.442
San Asensio	225.000	225.000	15.450	10.780	10.552
San Millán de la Cogolla	32.500	32.500	6.080	5.951	5.860
San Millán de Yécora	8.500	8.500	1.527	678	1.193
San Román de Cameros	25.800	2.700	3.602	3.415	3.417
Santa Coloma	19.000	19.000	4.321	4.321	2.731
Santa Engracia del Jubera	25.600	2.500	5.321	5.012	3.227
Santa Eulalia Bajera	13.000	13.000	1.466	1.466	1.074
Santo Domingo de la Calzada	711.000	711.000	20.408	8.804	15.288
San Torcuato	13.000	13.000	3.364	776	2.543
Santurde de Rioja	39.000	39.000	5.422	1.391	3.849
Santurdejo	31.000	31.000	4.653	4.653	5.056
San Vicente de la Sonsierra	162.500	157.000	11.628	7.857	6.707
Sojuela	13.000	13.000	3.623	1.848	1.584
Sorzano	27.500	27.500	6.738	4.937	3.689
Sotés	28.000	0	6.825	4.193	3.766
Soto en Cameros	33.000	6.000	3.612	2.894	2.544
Terroba	4.000	0	886	886	774
Tirgo	30.000	30.000	6.270	4.716	5.613
Tobía	9.000	0	1.069	586	989
Tormantos	25.000	25.000	2.902	571	2.763
Torrecilla en Cameros	99.000	99.000	5.969	5.524	5.679
Torrecilla sobre Alesanco	10.500	10.500	1.743	1.652	1.676
Torre en Cameros	2.500	0	2.243	2.243	710
Torremontalbo	2.500	0	1.606	1.606	1.185
Treviana	38.000	38.000	10.392	4.625	502
Tricio	43.000	43.000	4.793	2.053	4.715
Tudelilla	49.000	0	5.977	4.415	3.757
Uruñuela	200.000	200.000	9.735	6.988	7.906
Valdemadera	3.500	3.500	756	662	676
Valgañón	28.000	0	3.525	3.525	3.066
Ventosa	20.000	20.000	3.680	3.680	2.709
Ventrosa	14.000	0	3.023	355	2.436

../..

**ENCUESTA DE INFRAESTRUCTURA Y EQUIPAMIENTO LOCAL. AÑO 2009 (Conclusión).**

	Saneamiento y depuración		Longitud de la red de dist. de agua (m)		Longitud de la red de saneamiento (m)
	Caudal de desagüe (1)	Caudal tratado (1)	Total	En estado bueno	
Viguera	43.500	40.000	4.979	4.877	4.774
Villalba de Rioja	20.000	20.000	2.891	1.040	2.533
Villalobar de Rioja	15.000	15.000	2.547	871	2.174
Villamediana de Iregua	436.000	436.000	18.329	2.320	10.999
Villanueva de Cameros	17.000	0	2.116	770	1.663
Villar de Arnedo (El)	70.000	70.000	7.540	4.895	6.757
Villar de Torre	30.000	30.000	4.679	4.679	3.353
Villarejo	6.000	6.000	1.112	358	679
Villarroya	2.300	2.300	1.439	1.439	1.115
Villarta-Quintana	25.700	25.700	4.051	2.625	3.865
Villavelayo	9.000	9.000	1.114	842	1.505
Villaverde de Rioja	12.000	12.000	1.834	995	1.934
Villoslada de Cameros	45.000	45.000	6.688	2.154	5.668
Viniegra de Abajo	22.000	22.000	3.186	3.186	3.008
Viniegra de Arriba	10.000	0	1.626	1.626	1.399
Zarratón	33.000	33.000	5.680	4.041	4.344
Zarzosa	2.000	2.000	589	194	440
Zorraquín	13.000	13.000	3.930	3.854	1.016

Fuente: DG de Política Local. Consejería de Administraciones Públicas y Política Local.

(1): m<sup>3</sup>/año



**ENCUESTA DE INFRAESTRUCTURA Y EQUIPAMIENTO LOCAL. AÑO 2009.**

	Vertederos			Contenedores
	Número	Capacidad (m <sup>3</sup> )	Ocupación media (%)	
<b>LA RIOJA</b>	4	17.200.000	52	6.072
Ábalos	0	0	0	20
Agoncillo	0	0	0	42
Aguilar del Río Alhama	0	0	0	42
Ajamil de Cameros	0	0	0	9
Albelda de Iregua	0	0	0	29
Alberite	0	0	0	67
Alcanadre	0	0	0	38
Aldeanueva de Ebro	0	0	0	49
Alesanco	0	0	0	34
Alesón	0	0	0	19
Alfaro	0	0	0	318
Almarza de Cameros	0	0	0	5
Anguciana	0	0	0	24
Anguiano	0	0	0	35
Arenzana de Abajo	0	0	0	22
Arenzana de Arriba	0	0	0	7
Arnedillo	0	0	0	37
Arnedo	0	0	0	588
Arrúbal	0	0	0	17
Ausejo	0	0	0	45
Autol	0	0	0	112
Azofra	0	0	0	24
Badarán	0	0	0	42
Bañares	0	0	0	25
Baños de Rioja	0	0	0	12
Baños de Río Tobía	0	0	0	67
Berceo	0	0	0	16
Bergasa	0	0	0	15
Bergasillas Bajera	0	0	0	5
Bezares	0	0	0	3
Bobadilla	0	0	0	15
Brieva de Cameros	0	0	0	8
Briñas	0	0	0	24
Briones	0	0	0	50
Cabezón de Cameros	0	0	0	9
Calahorra	1	5.000.000	40	349
Camprovín	0	0	0	15
Canales de la Sierra	0	0	0	11
Canillas de Río Tuerto	0	0	0	8
Cañas	0	0	0	11
Cárdenas	0	0	0	20
Casalarreina	0	0	0	59
Castañares de Rioja	0	0	0	34
Castroviejo	0	0	0	7
Cellorigo	0	0	0	3

../..

**ENCUESTA DE INFRAESTRUCTURA Y EQUIPAMIENTO LOCAL. AÑO 2009 (Continuación).**

	Número	Vertederos		Contenedores
		Capacidad (m <sup>3</sup> )	Ocupación media (%)	
Cenicero	0	0	0	100
Cervera del Río Alhama	0	0	0	116
Cidamón	0	0	0	5
Cihuri	0	0	0	8
Cirueña	0	0	0	17
Clavijo	0	0	0	20
Cordovín	0	0	0	15
Corera	0	0	0	23
Cornago	0	0	0	22
Corporales	0	0	0	12
Cuzcurrita de Río Tirón	0	0	0	32
Daroca de Rioja	0	0	0	11
Enciso	0	0	0	29
Entrena	0	0	0	46
Estollo	0	0	0	12
Ezcaray	0	0	0	47
Foncea	0	0	0	10
Fonzaleche	0	0	0	23
Fuenmayor	0	0	0	75
Galbárruli	0	0	0	9
Galilea	0	0	0	33
Gallinero de Cameros	0	0	0	3
Gimileo	0	0	0	10
Grañón	0	0	0	22
Grávalos	0	0	0	12
Haro	0	0	0	311
Herce	0	0	0	12
Herramélluri	0	0	0	18
Hervías	0	0	0	11
Hormilla	0	0	0	24
Hormilleja	0	0	0	10
Hornillos de Cameros	0	0	0	3
Hornos de Moncalvillo	0	0	0	10
Huércanos	0	0	0	49
Igea	0	0	0	45
Jalón de Cameros	0	0	0	6
Laguna de Cameros	0	0	0	10
Lagunilla del Jubera	0	0	0	22
Lardero	0	0	0	155
Ledesma de la Cogolla	0	0	0	3
Leiva	0	0	0	20
Leza de Río Leza	0	0	0	7
Logroño	-	-	-	-
Lumbreras	0	0	0	13
Manjarrés	0	0	0	10
Mansilla de la Sierra	0	0	0	9
Manzanares de Rioja	0	0	0	14
Matute	0	0	0	9
Medrano	0	0	0	20
Munilla	0	0	0	16
Murillo de Río Leza	0	0	0	54
Muro de Aguas	0	0	0	7
Muro en Cameros	0	0	0	6
Nájera	1	1.200.000	40	248
Nalda	0	0	0	30

..../..

**ENCUESTA DE INFRAESTRUCTURA Y EQUIPAMIENTO LOCAL. AÑO 2009 (Continuación).**

	Número	Vertederos		Contenedores
		Capacidad (m <sup>3</sup> )	Ocupación media (%)	
Navajún	0	0	0	4
Navarrete	0	0	0	74
Nestares	0	0	0	6
Nieva de Cameros	0	0	0	18
Ocón	0	0	0	53
Ochánduri	0	0	0	10
Ojacastro	0	0	0	20
Ollauri	0	0	0	30
Ortigosa de Cameros	0	0	0	13
Pazuengos	0	0	0	5
Pedroso	0	0	0	14
Pinillos	0	0	0	4
Pradejón	0	0	0	93
Pradillo	0	0	0	7
Préjano	0	0	0	20
Quel	0	0	0	46
Rabanera	0	0	0	4
Rasillo de Cameros (El)	0	0	0	15
Redal (El)	0	0	0	23
Ribafrecha	0	0	0	31
Rincón de Soto	0	0	0	99
Robres del Castillo	0	0	0	5
Rodezno	0	0	0	28
Sajazarra	0	0	0	14
San Asensio	0	0	0	47
San Millán de la Cogolla	0	0	0	25
San Millán de Yécora	0	0	0	6
San Román de Cameros	0	0	0	12
Santa Coloma	0	0	0	12
Santa Engracia del Jubera	0	0	0	22
Santa Eulalia Bajera	0	0	0	8
Santo Domingo de la Calzada	0	0	0	236
San Torcuato	0	0	0	9
Santurde de Rioja	0	0	0	21
Santurdejo	0	0	0	16
San Vicente de la Sonsierra	0	0	0	66
Sojuela	0	0	0	6
Sorzano	0	0	0	17
Sotés	0	0	0	22
Soto en Cameros	0	0	0	14
Terroba	0	0	0	5
Tirgo	0	0	0	22
Tobía	0	0	0	6
Tormantos	0	0	0	19
Torrecilla en Cameros	0	0	0	35
Torrecilla sobre Alesanco	0	0	0	7
Torre en Cameros	0	0	0	2
Torremontalbo	0	0	0	4
Treviana	0	0	0	20
Tricio	0	0	0	25
Tudelilla	0	0	0	23
Uruñuela	0	0	0	65
Valdemadera	0	0	0	3
Valgañón	0	0	0	17
Ventosa	0	0	0	13
Ventrosa	0	0	0	10

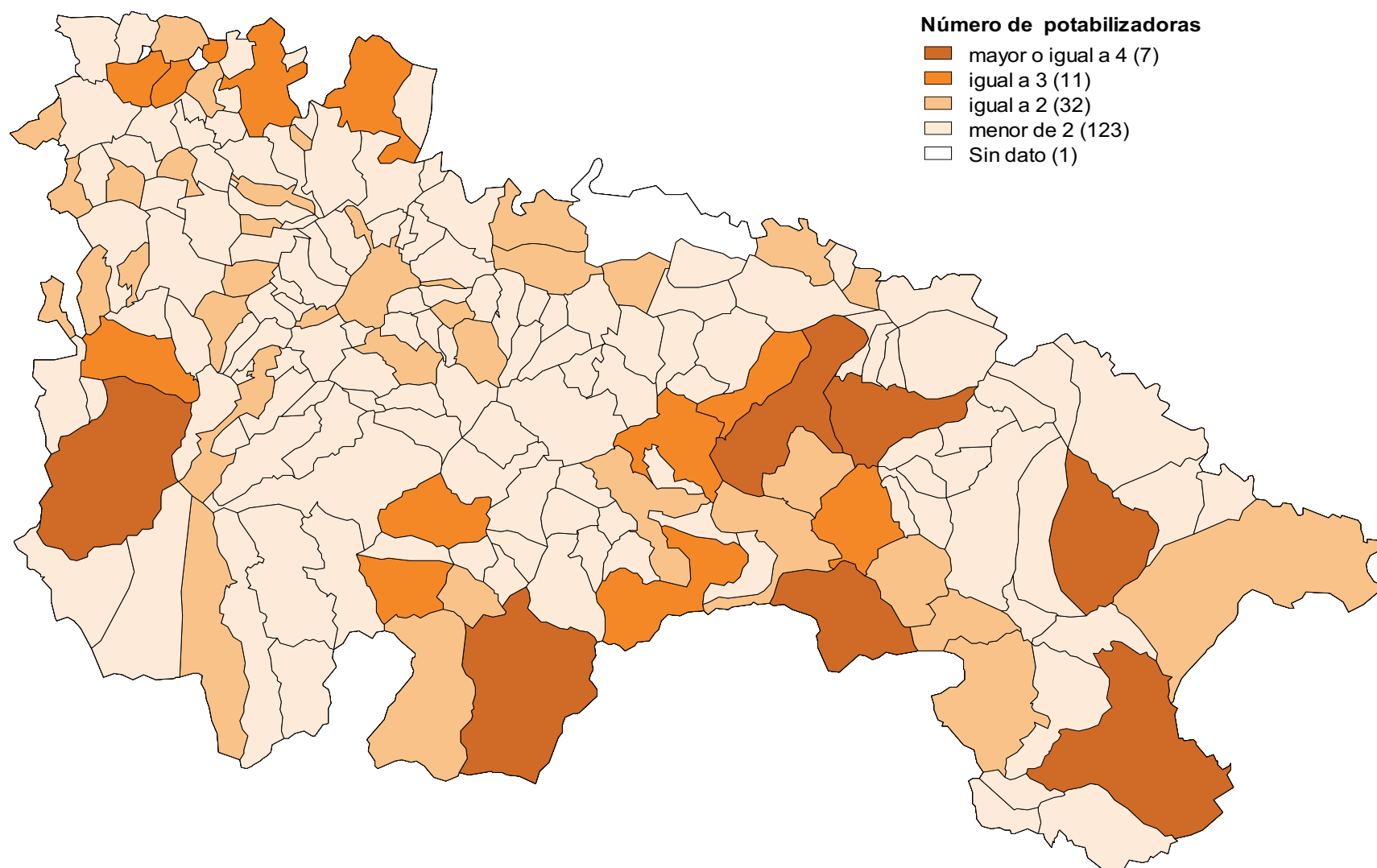
..../..

**ENCUESTA DE INFRAESTRUCTURA Y EQUIPAMIENTO LOCAL. AÑO 2009 (Conclusión).**

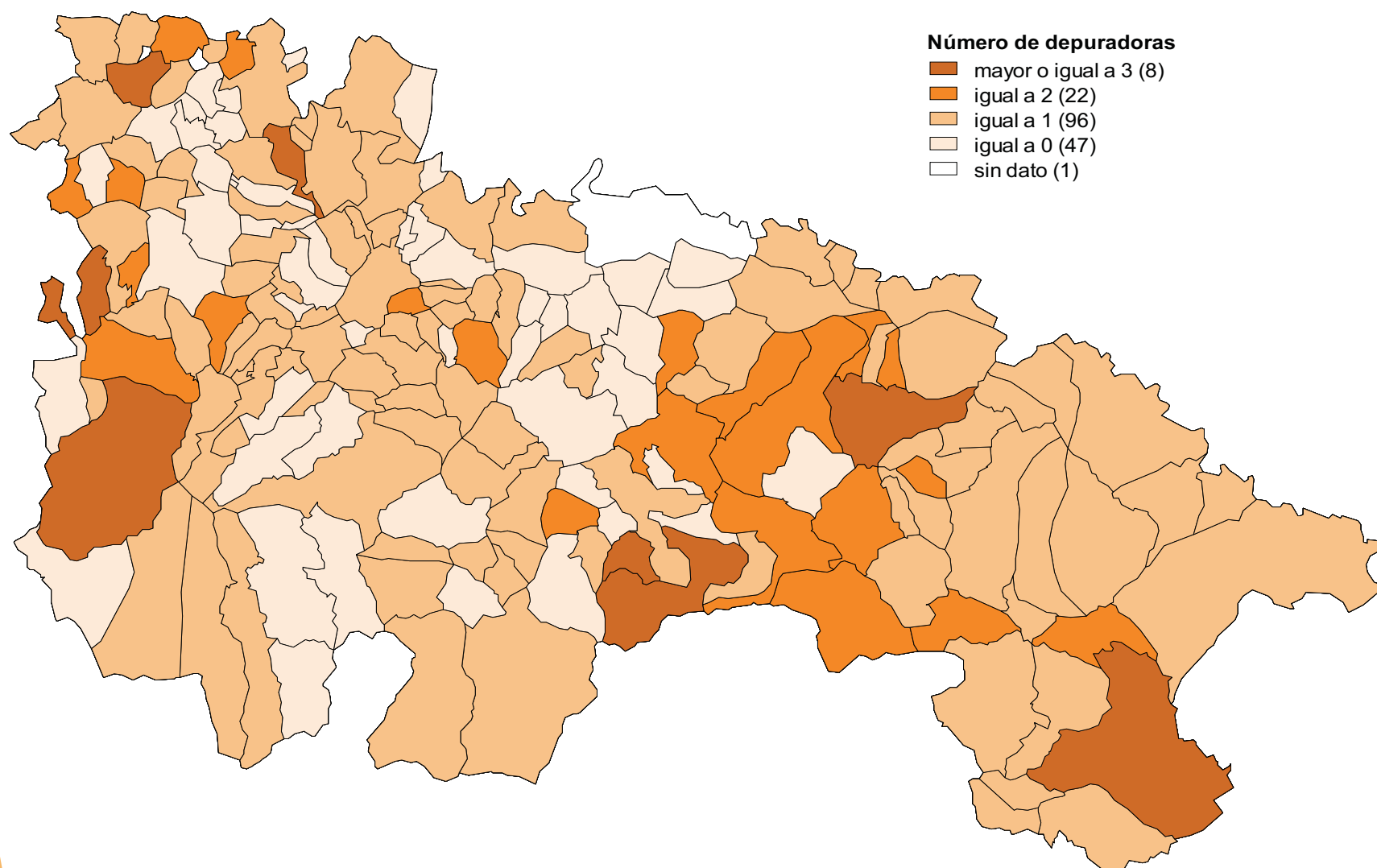
	Número	Vertederos		Contenedores
		Capacidad (m <sup>3</sup> )	Ocupación media (%)	
Viguera	0	0	0	16
Villalba de Rioja	0	0	0	17
Villalobar de Rioja	1	10.000.000	60	17
Villamediana de Iregua	0	0	0	115
Villanueva de Cameros	0	0	0	14
Villar de Arnedo (El)	0	0	0	27
Villar de Torre	0	0	0	19
Villarejo	0	0	0	5
Villarroya	0	0	0	3
Villarta-Quintana	0	0	0	23
Villavelayo	0	0	0	9
Villaverde de Rioja	0	0	0	9
Villoslada de Cameros	0	0	0	29
Viniegra de Abajo	0	0	0	18
Viniegra de Arriba	0	0	0	6
Zarratón	1	1.000.000	40	19
Zarzosa	0	0	0	2
Zorraquín	0	0	0	18

Fuente: DG de Política Local. Consejería de Administraciones Públicas y Política Local.

**POTABILIZADORAS. AÑO 2009**



**DEPURADORAS. AÑO 2009**



**ENCUESTA DE INFRAESTRUCTURA Y EQUIPAMIENTO LOCAL. AÑO 2009.**

	Depósitos (1)		Potabilizadoras		Depuradoras (2)	
	Total	Capacidad	Total	En estado bueno	Nº	Capacidad
<b>LA RIOJA</b>	357	158.917	258	120 0	172	57.519.440
Ábalos	1	162	1	1	0	0
Agoncillo	3	14.480	2	2	1	15.000
Aguilar del Río Alhama	1	520	1	0	1	315.000
Ajamil de Cameros	3	150	3	0	3	40.000
Albelda de Iregua	4	3.100	1	1	0	0
Alberite	2	1.600	1	0	0	0
Alcanadre	2	820	1	0	1	414.000
Aldeanueva de Ebro	1	2.200	1	1	1	1.665.000
Alesanco	1	500	1	1	0	0
Alesón	2	360	1	0	1	15.000
Alfaro	3	3.222	2	2	1	6.000.000
Almarza de Cameros	1	40	1	0	1	20.000
Anguciana	1	70	1	0	0	0
Anguiano	2	465	1	0	1	40.000
Arenzana de Abajo	2	118	1	1	1	24.000
Arenzana de Arriba	1	100	1	1	1	2.920
Arnedillo	3	3.010	3	1	2	861.500
Arnedo	1	6.000	1	1	1	1.650.000
Arrúbal	1	40	1	1	1	5.400.000
Ausejo	1	600	1	1	1	375.000
Autol	4	870	4	0	1	500.000
Azofra	2	645	1	1	0	0
Badarán	2	750	1	1	1	750.000
Bañares	2	760	1	1	0	0
Baños de Rioja	2	680	2	2	1	12.000
Baños de Río Tobía	1	2.800	1	1	1	1.200.000
Berceo	2	680	1	1	1	315.000
Bergasa	1	72	1	1	1	14.000
Bergasillas Bajera	1	78	1	0	2	9.500
Bezares	1	100	1	0	0	0
Bobadilla	1	500	1	1	1	40.000
Brieva de Cameros	2	130	1	1	0	0
Briñas	1	200	1	1	0	0
Briones	1	300	1	0	1	918.750
Cabezón de Cameros	2	117	1	0	1	5.000
Calahorra	4	14.290	1	1	1	250.000
Camprovín	3	148	2	1	1	35.000
Canales de la Sierra	1	150	1	1	0	0
Canillas de Río Tuerto	2	57	1	0	0	0
Cañas	2	660	1	1	1	20.000
Cárdenas	1	80	1	1	0	0
Casalarreina	3	3.440	1	1	0	0
Castañares de Rioja	2	115	1	0	0	0
Castroviejo	1	40	1	1	1	20.000
Cellorigo	2	145	1	0	1	2.000

..../

**ENCUESTA DE INFRAESTRUCTURA Y EQUIPAMIENTO LOCAL. AÑO 2009 (Continuación).**

	Depósitos (1)		Potabilizadoras		Depuradoras (2)	
	Total	Capacidad	Total	En estado bueno	Nº	Capacidad
Cenicero	2	2.600	1	1	1	3.000.000
Cervera del Río Alhama	7	3.660	6	0	6	1.054.500
Cidamón	2	80	2	2	0	0
Cihuri	2	150	2	0	0	0
Cirueña	2	640	2	2	1	5.000
Clavijo	4	1.165	1	1	2	35.000
Cordovín	2	150	2	2	1	20.000
Corera	1	600	1	0	1	30.000
Cornago	2	315	2	1	1	180.000
Corporales	3	730	2	0	2	30.000
Cuzcurrita de Río Tirón	2	580	1	1	0	0
Daroca de Rioja	2	102	1	1	0	0
Enciso	5	556	5	2	2	16.600
Entrena	2	1.600	1	1	0	0
Estollo	1	90	1	1	0	0
Ezcaray	9	1.643	9	1	4	3.391.500
Foncea	2	160	1	1	1	20.000
Fonzaleche	3	150	3	1	4	44.000
Fuenmayor	3	2.900	2	0	1	2.800.000
Galbárruli	4	220	2	2	2	12.920
Galilea	1	300	1	1	2	55.000
Gallinero de Cameros	1	33	1	1	1	5.000
Gimileo	1	250	1	1	1	15.000
Grañón	2	300	1	1	1	50.000
Grávalos	2	200	1	1	2	33.000
Haro	1	8.000	3	3	1	10.320.000
Herce	3	650	1	1	1	40.000
Herramélluri	2	240	2	0	2	23.500
Hervías	1	300	1	1	1	25.000
Hormilla	2	115	1	1	1	562.500
Hormilleja	2	130	1	1	1	17.000
Hornillos de Cameros	1	44	1	1	0	0
Hornos de Moncalvillo	1	100	1	1	0	0
Huércanos	2	2.000	1	1	0	0
Igea	3	1.380	1	0	1	414.000
Jalón de Cameros	1	40	1	0	0	0
Laguna de Cameros	2	140	1	0	0	0
Lagunilla del Jubera	4	550	3	2	2	50.000
Lardero	3	12.000	2	1	0	0
Ledesma de la Cogolla	1	40	1	1	1	6.000
Leiva	2	500	1	0	0	0
Leza de Río Leza	1	30	1	1	1	8.000
Logroño	-	-	-	-	-	-
Lumbreras	5	690	4	4	1	5.500
Manjarrés	2	380	2	2	1	25.000
Mansilla de la Sierra	2	80	2	2	1	8.000
Manzanares de Rioja	2	90	2	0	2	20.000
Matute	1	300	1	0	0	0
Medrano	2	350	1	1	0	0
Munilla	3	199	2	0	2	35.000
Murillo de Río Leza	1	350	1	0	1	488.250
Muro de Aguas	2	145	2	2	2	25.000
Muro en Cameros	1	40	1	0	2	30.000
Nájera	2	2.000	2	2	1	4.800.000
Nalda	3	1.480	0	0	0	0

../..

**ENCUESTA DE INFRAESTRUCTURA Y EQUIPAMIENTO LOCAL. AÑO 2009 (Continuación).**

	Depósitos (1)		Potabilizadoras		Depuradoras (2)	
	Total	Capacidad	Total	En estado bueno	Nº	Capacidad
Navajún	1	40	1	0	1	2.500
Navarrete	2	1.300	2	0	0	0
Nestares	2	195	1	1	1	15.000
Nieva de Cameros	3	305	3	0	0	0
Ocón	8	1.974	4	0	6	90.000
Ochánduri	1	200	1	0	1	20.000
Ojacastro	4	135	3	0	2	40.000
Ollauri	2	170	2	1	1	40.000
Ortigosa de Cameros	4	540	3	0	1	180.000
Pazuengos	1	60	1	1	1	15.000
Pedroso	1	100	1	0	1	15.000
Pinillos	2	140	1	1	1	8.000
Pradejón	1	3.000	1	0	1	750.000
Pradillo	1	40	1	0	1	15.000
Préjano	3	480	2	2	1	25.000
Quel	2	530	1	1	1	1.650.000
Rabanera	2	130	1	0	3	35.200
Rasillo de Cameros (El)	3	770	1	1	1	90.000
Redal (El)	2	125	0	0	2	35.000
Ribafrecha	2	1.315	1	0	1	507.000
Rincón de Soto	2	3.000	1	1	1	1.350.000
Robres del Castillo	2	180	2	2	0	0
Rodezno	1	1.000	1	1	3	55.000
Sajazarra	3	265	3	0	1	70.000
San Asensio	3	1.770	1	0	1	1.350.000
San Millán de la Cogolla	2	175	2	1	1	15.000
San Millán de Yécora	2	60	2	0	1	20.000
San Román de Cameros	3	170	2	0	1	10.000
Santa Coloma	2	5.080	2	1	2	25.000
Santa Engracia del Jubera	10	867	8	0	2	10.000
Santa Eulalia Bajera	2	100	1	1	1	15.000
Santo Domingo de la Calzada	1	3.000	1	1	0	0
San Torcuato	1	160	1	1	1	15.000
Santurde de Rioja	2	185	1	0	1	45.000
Santurdejo	1	75	1	1	1	35.000
San Vicente de la Sonsierra	4	940	3	0	1	756.000
Sojuela	1	40	1	0	1	35.000
Sorzano	2	600	1	0	1	35.000
Sotés	1	500	1	1	1	30.000
Soto en Cameros	4	254	3	1	2	10.000
Terroba	1	32	1	0	0	0
Tirgo	2	1.040	1	1	0	0
Tobía	1	42	1	1	0	0
Tormantos	2	410	2	1	2	40.000
Torrecilla en Cameros	2	1.240	1	1	1	375.000
Torrecilla sobre Alesanco	1	34	1	0	1	18.000
Torre en Cameros	1	32	1	1	0	0
Torremontalbo	1	40	1	1	0	0
Treviana	1	290	1	0	1	40.000
Tricio	2	160	1	0	2	55.000
Tudelilla	2	230	1	0	1	240.000
Uruñuela	1	2.000	1	1	0	0
Valdemadera	1	22	1	0	1	4.500
Valgañón	1	220	1	1	0	0
Ventosa	2	465	1	1	1	30.000
Ventrosa	2	160	1	0	0	0

..../..



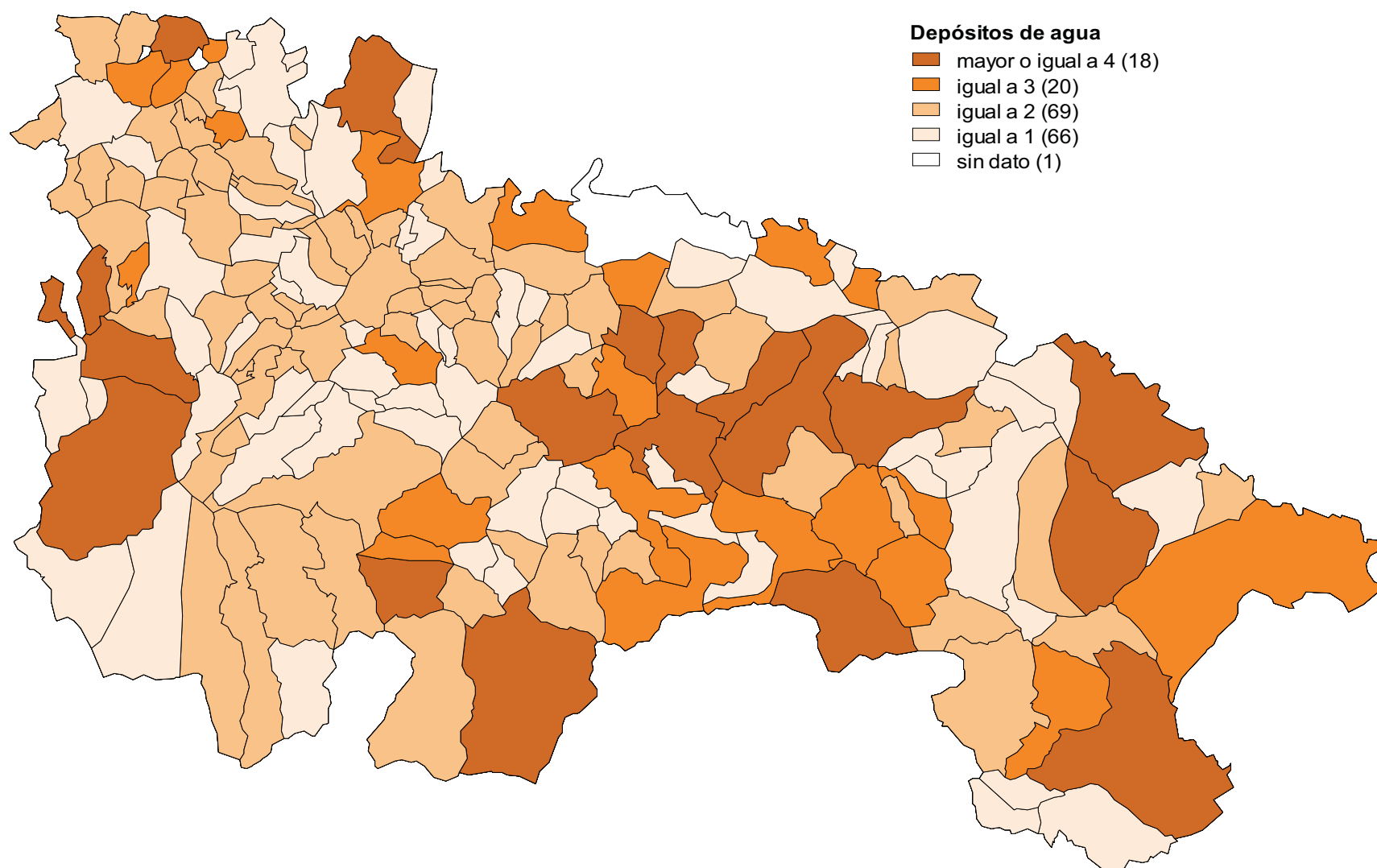
**ENCUESTA DE INFRAESTRUCTURA Y EQUIPAMIENTO LOCAL. AÑO 2009 (Conclusión).**

	Depósitos (1)		Potabilizadoras		Depuradoras (2)	
	Total	Capacidad	Total	En estado bueno	Nº	Capacidad
Viguera	4	365	1	0	0	0
Villalba de Rioja	1	80	1	0	2	55.000
Villalobar de Rioja	2	98	1	0	1	20.000
Villamediana de Iregua	1	1.000	1	0	0	0
Villanueva de Cameros	2	115	2	0	0	0
Villar de Arnedo (El)	1	250	1	0	1	240.600
Villar de Torre	2	360	1	0	1	35.000
Villarejo	1	100	1	1	1	10.000
Villarroya	1	35	1	0	1	3.500
Villarta-Quintana	5	750	2	1	3	30.000
Villavelayo	1	60	1	1	1	15.000
Villaverde de Rioja	1	36	1	0	1	12.000
Villoslada de Cameros	2	570	2	0	1	163.200
Viniegra de Abajo	2	375	1	1	1	25.000
Viniegra de Arriba	1	60	1	1	0	0
Zarratón	2	1.300	1	0	1	35.000
Zarzosa	1	10	1	0	1	10.000
Zorraquín	1	65	1	1	1	20.000

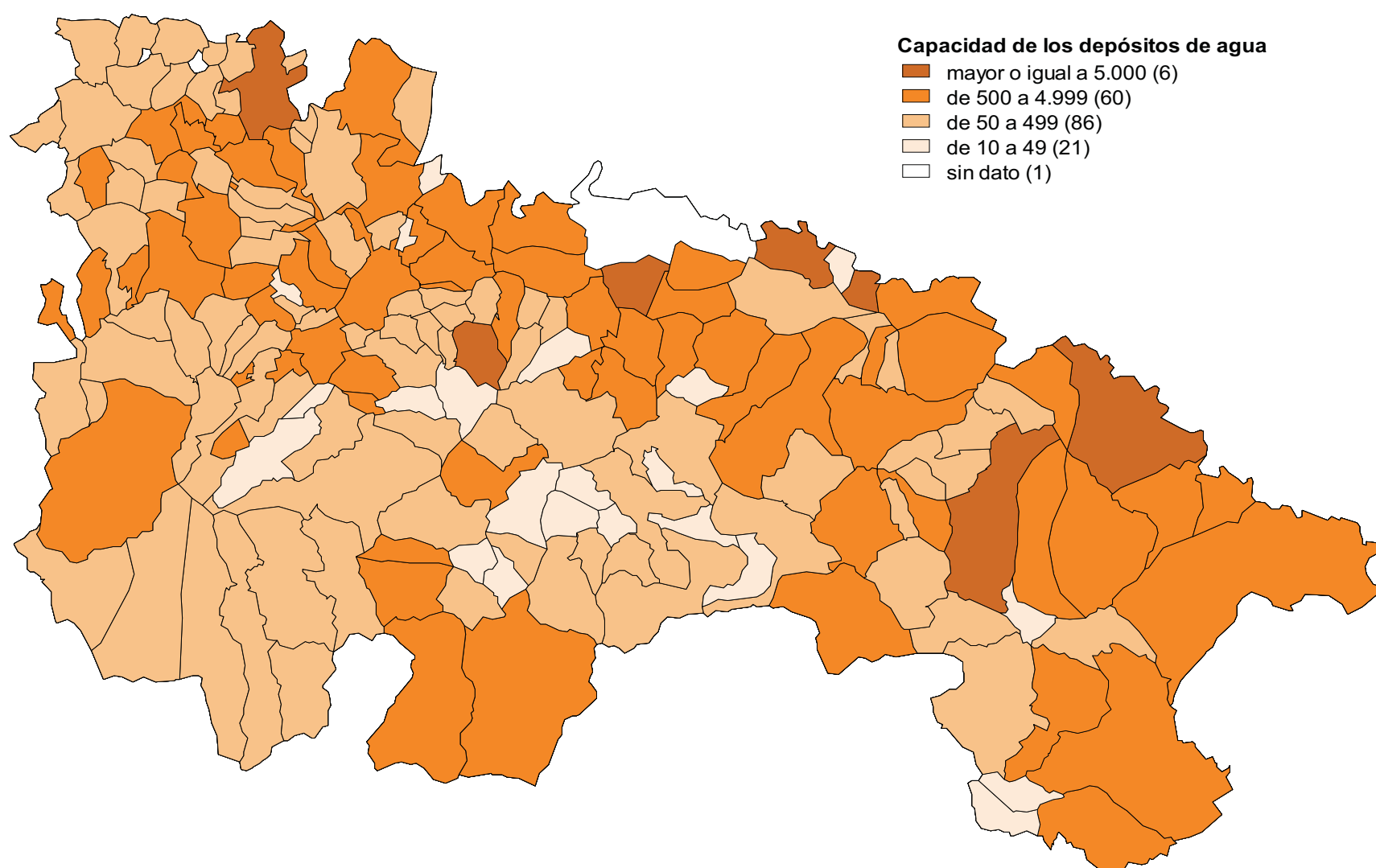
Fuente: DG de Política Local. Consejería de Administraciones Públicas y Política Local.

(1) m<sup>3</sup>; (2) m<sup>3</sup>/año

### DEPÓSITOS DE AGUA. AÑO 2009



### CAPACIDAD DE LOS DEPÓSITOS. AÑO 2009



**ENCUESTA DE INFRAESTRUCTURA Y EQUIPAMIENTO LOCAL. AÑO 2009.**

	Centros asistenciales					
	Total	Albergues	Asist. Social	Guarderías	Res. Ancianos	Otros
<b>LA RIOJA</b>	73	23	1	24	21	4
Ábalos	0	0	0	0	0	0
Agoncillo	0	0	0	0	0	0
Aguilar del Río Alhama	0	0	0	0	0	0
Ajamil de Cameros	0	0	0	0	0	0
Albelda de Iregua	2	0	0	1	1	0
Alberite	0	0	0	0	0	0
Alcanadre	1	0	0	1	0	0
Aldeanueva de Ebro	1	0	0	1	0	0
Alesanco	0	0	0	0	0	0
Alesón	0	0	0	0	0	0
Alfaro	4	1	0	1	1	1
Almarza de Cameros	0	0	0	0	0	0
Anguciana	0	0	0	0	0	0
Anguiano	2	1	0	0	0	1
Arenzana de Abajo	0	0	0	0	0	0
Arenzana de Arriba	0	0	0	0	0	0
Arnedillo	0	0	0	0	0	0
Arnedo	3	0	0	2	1	0
Arrúbal	0	0	0	0	0	0
Ausejo	1	0	0	1	0	0
Autol	3	0	0	1	2	0
Azofra	0	0	0	0	0	0
Badarán	0	0	0	0	0	0
Bañares	0	0	0	0	0	0
Baños de Rioja	0	0	0	0	0	0
Baños de Río Tobía	1	0	0	1	0	0
Berceo	0	0	0	0	0	0
Bergasa	0	0	0	0	0	0
Bergasillas Bajera	0	0	0	0	0	0
Bezares	0	0	0	0	0	0
Bobadilla	0	0	0	0	0	0
Brieva de Cameros	0	0	0	0	0	0
Briñas	0	0	0	0	0	0
Briones	0	0	0	0	0	0
Cabezón de Cameros	1	1	0	0	0	0
Calahorra	7	2	0	2	3	0
Camprovín	0	0	0	0	0	0
Canales de la Sierra	0	0	0	0	0	0
Canillas de Río Tuerto	0	0	0	0	0	0
Cañas	0	0	0	0	0	0
Cárdenas	0	0	0	0	0	0
Casalarreina	0	0	0	0	0	0
Castañares de Rioja	1	0	0	0	1	0
Castroviejo	0	0	0	0	0	0
Cellorigo	0	0	0	0	0	0

../..

**ENCUESTA DE INFRAESTRUCTURA Y EQUIPAMIENTO LOCAL. AÑO 2009 (Continuación).**

	Centros asistenciales					
	Total	Albergues	Asist. Social	Guarderías	Res. Ancianos	Otros
Cenicero	1	0	0	0	1	0
Cervera del Río Alhama	2	0	0	1	1	0
Cidamón	0	0	0	0	0	0
Cihuri	0	0	0	0	0	0
Cirueña	0	0	0	0	0	0
Clavijo	0	0	0	0	0	0
Cordovín	0	0	0	0	0	0
Corera	0	0	0	0	0	0
Cornago	1	1	0	0	0	0
Corporales	0	0	0	0	0	0
Cuzcurrita de Río Tirón	0	0	0	0	0	0
Daroca de Rioja	0	0	0	0	0	0
Enciso	1	1	0	0	0	0
Entrena	0	0	0	0	0	0
Estollo	0	0	0	0	0	0
Ezcaray	1	0	0	0	1	0
Foncea	0	0	0	0	0	0
Fonzaleche	0	0	0	0	0	0
Fuenmayor	1	0	0	1	0	0
Galbárruli	0	0	0	0	0	0
Galilea	1	0	0	1	0	0
Gallinero de Cameros	0	0	0	0	0	0
Gimileo	0	0	0	0	0	0
Grañón	0	0	0	0	0	0
Grávalos	0	0	0	0	0	0
Haro	3	0	0	1	2	0
Herce	1	1	0	0	0	0
Herramélluri	0	0	0	0	0	0
Hervías	0	0	0	0	0	0
Hormilla	0	0	0	0	0	0
Hormilleja	0	0	0	0	0	0
Hornillos de Cameros	1	1	0	0	0	0
Hornos de Moncalvillo	0	0	0	0	0	0
Huércanos	0	0	0	0	0	0
Igea	0	0	0	0	0	0
Jalón de Cameros	0	0	0	0	0	0
Laguna de Cameros	1	1	0	0	0	0
Lagunilla del Jubera	0	0	0	0	0	0
Lardero	4	0	1	1	1	1
Ledesma de la Cogolla	0	0	0	0	0	0
Leiva	0	0	0	0	0	0
Leza de Río Leza	0	0	0	0	0	0
Logroño	0	0	0	0	0	0
Lumbreras	1	1	0	0	0	0
Manjarrés	0	0	0	0	0	0
Mansilla de la Sierra	0	0	0	0	0	0
Manzanares de Rioja	0	0	0	0	0	0
Matute	0	0	0	0	0	0
Medrano	0	0	0	0	0	0
Munilla	1	1	0	0	0	0
Murillo de Río Leza	1	0	0	1	0	0
Muro de Aguas	0	0	0	0	0	0
Muro en Cameros	0	0	0	0	0	0
Nájera	3	0	0	1	1	1
Nalda	1	0	0	0	1	0

../..

**ENCUESTA DE INFRAESTRUCTURA Y EQUIPAMIENTO LOCAL. AÑO 2009 (Continuación).**

	Centros asistenciales						Otros
	Total	Albergues	Asist. Social	Guarderías	Res. Ancianos		
Navajún	0	0	0	0	0	0	
Navarrete	0	0	0	0	0	0	
Nestares	0	0	0	0	0	0	
Nieva de Cameros	2	2	0	0	0	0	
Ocón	1	1	0	0	0	0	
Ochánduri	0	0	0	0	0	0	
Ojacastro	0	0	0	0	0	0	
Ollauri	0	0	0	0	0	0	
Ortigosa de Cameros	0	0	0	0	0	0	
Pazuengos	0	0	0	0	0	0	
Pedroso	0	0	0	0	0	0	
Pinillos	0	0	0	0	0	0	
Pradejón	1	0	0	1	0	0	
Pradillo	1	1	0	0	0	0	
Préjano	0	0	0	0	0	0	
Quel	3	1	0	1	1	0	
Rabanera	0	0	0	0	0	0	
Rasillo de Cameros (El)	1	1	0	0	0	0	
Redal (El)	1	1	0	0	0	0	
Ribafrecha	0	0	0	0	0	0	
Rincón de Soto	1	0	0	1	0	0	
Robres del Castillo	0	0	0	0	0	0	
Rodezno	0	0	0	0	0	0	
Sajazarra	0	0	0	0	0	0	
San Asensio	0	0	0	0	0	0	
San Millán de la Cogolla	0	0	0	0	0	0	
San Millán de Yécora	0	0	0	0	0	0	
San Román de Cameros	1	1	0	0	0	0	
Santa Coloma	0	0	0	0	0	0	
Santa Engracia del Jubera	0	0	0	0	0	0	
Santa Eulalia Bajera	0	0	0	0	0	0	
Santo Domingo de la Calzada	3	0	0	1	2	0	
San Torcuato	0	0	0	0	0	0	
Santurde de Rioja	0	0	0	0	0	0	
Santurdejo	0	0	0	0	0	0	
San Vicente de la Sonsierra	2	0	0	1	1	0	
Sojuela	0	0	0	0	0	0	
Sorzano	0	0	0	0	0	0	
Sotés	0	0	0	0	0	0	
Soto en Cameros	1	1	0	0	0	0	
Terroba	0	0	0	0	0	0	
Tirgo	0	0	0	0	0	0	
Tobía	0	0	0	0	0	0	
Tormantos	0	0	0	0	0	0	
Torrecilla en Cameros	0	0	0	0	0	0	
Torrecilla sobre Alesanco	0	0	0	0	0	0	
Torre en Cameros	0	0	0	0	0	0	
Torremontalbo	0	0	0	0	0	0	
Treviana	0	0	0	0	0	0	
Tricio	0	0	0	0	0	0	
Tudelilla	0	0	0	0	0	0	
Uruñuela	0	0	0	0	0	0	
Valdemadera	0	0	0	0	0	0	
Valgañón	0	0	0	0	0	0	
Ventosa	0	0	0	0	0	0	
Ventrosa	1	1	0	0	0	0	

../..

**ENCUESTA DE INFRAESTRUCTURA Y EQUIPAMIENTO LOCAL. AÑO 2009 (Conclusión).**

	Centros asistenciales					
	Total	Albergues	Asist. Social	Guarderías	Res. Ancianos	Otros
Viguera	0	0	0	0	0	0
Villalba de Rioja	0	0	0	0	0	0
Villalobar de Rioja	0	0	0	0	0	0
Villamediana de Iregua	1	0	0	1	0	0
Villanueva de Cameros	0	0	0	0	0	0
Villar de Arnedo (El)	0	0	0	0	0	0
Villar de Torre	0	0	0	0	0	0
Villarejo	0	0	0	0	0	0
Villarroya	0	0	0	0	0	0
Villarta-Quintana	0	0	0	0	0	0
Villavelayo	0	0	0	0	0	0
Villaverde de Rioja	0	0	0	0	0	0
Villoslada de Cameros	0	0	0	0	0	0
Viniegra de Abajo	1	1	0	0	0	0
Viniegra de Arriba	0	0	0	0	0	0
Zarratón	0	0	0	0	0	0
Zarzosa	0	0	0	0	0	0
Zorraquín	0	0	0	0	0	0

Fuente: DG de Política Local. Consejería de Administraciones Públicas y Política Local.

**ENCUESTA DE INFRAESTRUCTURA Y EQUIPAMIENTO LOCAL. AÑO 2009.**

	Viviendas					
	Total	(1)	(2)	(3)	(4)	(5)
<b>LA RIOJA</b>	104.161	2.060	102.397	103.996	152	171
Ábalos	218	2	218	218	0	0
Agoncillo	830	26	696	830	0	0
Aguilar del Río Alhama	638	4	638	638	0	0
Ajamil de Cameros	59	25	59	59	26	12
Albelda de Iregua	2.000	40	2.000	2.000	0	0
Alberite	1.164	25	1.164	1.164	0	0
Alcanadre	620	19	620	620	0	0
Aldeanueva de Ebro	1.233	10	1.233	1.233	0	0
Alesanco	1.197	10	494	1.197	0	0
Alesón	81	2	81	81	0	0
Alfaro	4.318	8	4.318	4.318	0	0
Almarza de Cameros	49	1	49	49	0	0
Anguciana	755	10	755	755	0	0
Anguiano	499	10	497	497	0	0
Arenzana de Abajo	230	5	230	230	0	0
Arenzana de Arriba	44	3	43	43	0	0
Arnedillo	560	14	560	560	0	0
Arnedo	7.047	3	6.857	7.047	0	0
Arrúbal	259	0	259	259	0	0
Ausejo	502	4	450	502	0	0
Autol	2.154	10	2.154	2.154	0	0
Azofra	263	3	263	263	0	0
Badarán	523	4	504	523	0	0
Bañares	279	6	279	279	0	0
Baños de Rioja	112	2	112	112	0	0
Baños de Río Tobía	880	7	850	880	0	0
Berceo	167	3	167	167	0	0
Bergasa	173	8	163	163	10	10
Bergasillas Bajera	64	29	64	64	0	0
Bezares	28	3	28	28	0	0
Bobadilla	115	0	114	115	0	0
Brieva de Cameros	104	5	104	104	0	0
Briñas	199	6	199	199	0	0
Briones	820	15	820	820	0	0
Cabezón de Cameros	36	8	36	36	0	0
Calahorra	9.949	5	9.949	9.949	0	0
Camprovín	173	11	170	170	3	0
Canales de la Sierra	215	2	215	215	0	0
Canillas de Río Tuerto	110	6	110	110	0	0
Cañas	91	5	91	91	0	0
Cárdenas	174	1	174	174	0	0
Casalarreina	1.930	15	1.621	1.930	0	0
Castañares de Rioja	833	17	829	829	0	0
Castroviejo	60	3	60	60	0	0
Cellorigo	40	2	40	40	0	0

../..

**ENCUESTA DE INFRAESTRUCTURA Y EQUIPAMIENTO LOCAL. AÑO 2009 (Continuación).**

	Viviendas					
	Total	(1)	(2)	(3)	(4)	(5)
Cenicero	1.421	12	1.421	1.417	0	0
Cervera del Río Alhama	2.274	42	2.274	2.274	0	0
Cidamón	38	32	38	2	0	0
Cihuri	413	15	413	413	0	0
Cirueña	118	7	118	118	0	0
Clavijo	181	25	181	181	0	0
Cordovín	151	10	151	151	0	0
Corera	235	8	231	228	0	0
Cornago	377	12	377	377	0	0
Corporales	50	5	50	50	0	0
Cuzcurrita de Río Tirón	738	20	738	738	0	0
Daroqa de Rioja	72	2	72	72	0	0
Enciso	447	139	447	416	0	31
Entrena	733	17	733	733	0	0
Estollo	123	10	123	123	0	0
Ezcaray	4.905	129	4.897	4.897	20	20
Foncea	96	1	96	96	0	0
Fonzaleche	225	7	225	223	0	0
Fuenmayor	2.237	6	2.237	2.237	0	0
Galbárruli	68	14	68	68	0	0
Galilea	419	3	419	419	0	0
Gallinero de Cameros	23	3	23	23	0	0
Gimileo	83	6	83	83	0	0
Grañón	271	8	271	271	0	0
Grávalos	218	5	218	218	0	0
Haro	6.091	7	6.091	6.091	0	0
Herce	236	2	236	236	0	0
Herramélluri	161	8	161	161	0	0
Hervías	171	5	171	171	0	0
Hormilla	318	8	318	315	0	0
Hormilleja	184	4	184	184	0	0
Hornillos de Cameros	28	5	28	28	0	0
Hornos de Moncalvillo	75	4	75	75	0	0
Huércanos	620	32	620	620	0	0
Igea	557	8	557	557	0	0
Jalón de Cameros	31	5	31	31	0	0
Laguna de Cameros	137	2	136	137	0	0
Lagunilla del Jubera	298	23	298	298	9	0
Lardero	2.143	40	2.143	2.143	0	0
Ledesma de la Cogolla	47	3	47	47	0	0
Leiva	314	7	314	314	0	0
Leza de Río Leza	36	6	36	36	0	0
Logroño	-	-	-	-	-	-
Lumbreras	196	11	160	196	7	0
Manjarrés	87	2	87	87	0	0
Mansilla de la Sierra	78	8	78	74	0	0
Manzanares de Rioja	88	0	88	88	0	0
Matute	201	10	201	201	0	0
Medrano	203	12	203	203	0	0
Munilla	231	46	231	231	0	0
Murillo de Río Leza	1.000	32	1.000	1.000	0	0
Muro de Aguas	172	32	172	172	28	28
Muro en Cameros	67	8	67	67	0	0
Nájera	4.082	0	4.082	4.082	0	0
Nalda	481	30	481	481	0	0

../..



**ENCUESTA DE INFRAESTRUCTURA Y EQUIPAMIENTO LOCAL. AÑO 2009 (Continuación).**

	Viviendas					
	Total	(1)	(2)	(3)	(4)	(5)
Navajún	43	1	43	43	0	0
Navarrete	1.214	30	1.214	1.214	0	0
Nestares	55	3	55	55	0	0
Nieva de Cameros	149	10	149	145	0	0
Ocón	306	26	306	306	0	0
Ochánduri	103	2	103	103	0	0
Ojacastro	256	34	250	243	9	16
Ollauri	363	5	361	360	0	0
Ortigosa de Cameros	265	13	260	265	0	0
Pazuengos	79	10	79	79	0	0
Pedroso	127	4	127	127	0	0
Pinillos	24	6	24	24	0	0
Pradejón	1.315	22	1.315	1.315	0	0
Pradillo	76	5	76	76	0	0
Préjano	262	6	262	258	0	0
Quel	1.064	10	1.064	1.064	0	0
Rabanera	43	2	43	43	0	0
Rasillo de Cameros (El)	195	15	195	195	0	0
Redal (El)	192	4	192	192	0	0
Ribafrecha	531	15	531	531	0	0
Rincón de Soto	1.687	47	1.537	1.687	0	0
Robres del Castillo	57	13	57	57	0	7
Rodezno	227	7	227	227	4	4
Sajazarra	250	5	250	250	0	0
San Asensio	1.044	12	1.044	1.044	0	0
San Millán de la Cogolla	201	17	201	201	0	0
San Millán de Yécora	55	0	55	55	0	0
San Román de Cameros	179	10	173	179	5	5
Santa Coloma	158	0	158	158	0	0
Santa Engracia del Jubera	205	46	205	196	31	0
Santa Eulalia Bajera	105	2	105	105	0	0
Santo Domingo de la Calzada	4.399	4	4.399	4.399	0	0
San Torcuato	99	10	99	99	0	0
Santurde de Rioja	314	10	314	314	0	0
Santurdejo	162	13	162	162	0	0
San Vicente de la Sonsierra	1.057	21	1.057	1.057	0	0
Sojuela	64	8	64	64	0	0
Sorzano	184	15	184	184	0	0
Sotés	177	0	177	177	0	0
Soto en Cameros	214	23	214	202	0	12
Terroba	52	3	52	52	0	0
Tirgo	232	13	232	232	0	0
Tobía	59	3	59	59	0	0
Tormantos	199	3	199	199	0	0
Torrecilla en Cameros	616	20	616	616	0	0
Torrecilla sobre Alesanco	82	0	82	82	0	0
Torre en Cameros	21	11	21	21	0	21
Torremontalbo	17	10	17	17	0	0
Treviana	295	10	295	295	0	0
Tricio	298	14	298	298	0	0
Tudelilla	343	8	343	343	0	0
Uruñuela	653	10	653	653	0	0
Valdemadera	41	6	41	41	0	0
Valgañón	260	5	177	260	0	0
Ventosa	114	7	114	114	0	0
Ventrosa	105	10	105	105	0	0

../..

**ENCUESTA DE INFRAESTRUCTURA Y EQUIPAMIENTO LOCAL. AÑO 2009 (Conclusión).**

	Viviendas					
	Total	(1)	(2)	(3)	(4)	(5)
Viguera	301	15	296	296	0	5
Villalba de Rioja	119	5	119	119	0	0
Villalobar de Rioja	128	5	128	128	0	0
Villamediana de Iregua	4.670	27	4.670	4.670	0	0
Villanueva de Cameros	118	13	118	118	0	0
Villar de Arnedo (El)	364	2	364	364	0	0
Villar de Torre	167	12	167	167	0	0
Villarejo	45	3	45	45	0	0
Villarroya	36	10	36	36	0	0
Villarta-Quintana	131	3	131	131	0	0
Villavelayo	94	4	94	94	0	0
Villaverde de Rioja	69	5	69	69	0	0
Villoslada de Cameros	304	8	304	304	0	0
Viniegra de Abajo	120	5	120	120	0	0
Viniegra de Arriba	81	10	81	81	0	0
Zarratón	303	5	303	303	0	0
Zarzosa	15	10	15	15	0	0
Zorraquín	165	4	165	165	0	0

Fuente: DG de Política Local. Consejería de Administraciones Públicas y Política Local.

(1): En vías no pavimentadas; (2) Conectadas a las red de saneamiento

(3): Conectadas a las red de distribución de agua ; (4) Que carecen de recogida de residuos urbanos

(5): Sin alumbrado público