

EQUIPAMIENTO MUNICIPAL

9.1 PARQUE DE VEHÍCULOS. AÑO 2006.

	Parque de vehículos, 2006						Turismos/ 1000 hab
	Total	Turismos	Autobuses	Furgonetas y camiones	Motos	Otros	
LA RIOJA	175.216	121.428	226	38.993	9.356	5.213	393
Ábalos	238	141	0	77	9	11	374
Agoncillo	910	527	2	250	53	78	464
Aguilar del Río Alhama	396	198	0	163	25	10	331
Ajamil	71	31	0	36	3	1	431
Albelda de Iregua	2.078	1.281	0	570	90	137	439
Alberite	1.551	1.027	0	387	89	48	419
Alcanadre	580	306	1	210	19	44	402
Aldeanueva de Ebro	1.707	1.074	0	547	57	29	394
Alesanco	383	247	0	98	27	11	517
Alesón	268	111	0	112	6	39	828
Alfaro	5.787	3.848	13	1.419	305	202	402
Almarza de Cameros	38	15	0	14	7	2	577
Anguciana	278	202	0	42	19	15	411
Anguiano	363	206	0	127	16	14	385
Arenzana de Abajo	239	112	0	94	12	21	429
Arenzana de Arriba	31	19	0	11	1	0	500
Arnedillo	234	158	0	52	10	14	326
Arnedo	7.659	5.288	25	1.784	364	198	376
Arrúbal	445	242	0	141	19	43	505
Ausejo	499	309	0	164	13	13	321
Autol	2.420	1.528	0	686	90	116	378
Azofra	194	126	0	49	13	6	452
Badarán	545	305	0	140	27	73	461
Bañares	349	217	0	102	8	22	664
Baños de Rioja	80	56	0	19	4	1	577
Baños de Río Tobía	1.257	711	0	387	64	95	409
Berceo	138	86	0	42	7	3	439
Bergasa	140	88	0	44	7	1	642
Bergasillas Bajera	17	13	0	4	0	0	500
Bezares	11	8	0	2	1	0	421
Bobadilla	121	76	0	34	8	3	594
Brieva de Cameros	48	25	0	22	1	0	385
Briñas	143	101	0	35	6	1	401
Briones	585	389	0	159	21	16	432
Cabezón de Cameros	17	10	0	4	1	2	435
Calahorra	13.037	9.130	3	2.851	671	382	384
Camprovín	156	93	0	41	19	3	482
Canales de la Sierra	66	34	0	26	1	5	395
Canillas de Río Tuerto	42	25	0	13	2	2	581
Cañas	51	38	0	11	0	2	373
Cárdenas	176	98	0	59	10	9	510
Casalarreina	748	540	0	156	27	25	420

../..

EQUIPAMIENTO MUNICIPAL

9.1 PARQUE DE VEHÍCULOS. AÑO 2006.

	Parque de vehículos, 2006						Turismos/ 1000 hab
	Total	Turismos	Autobuses	Furgonetas y camiones	Motos	Otros	
Castañares de Rioja	353	230	0	96	16	11	587
Castroviejo	43	29	0	11	2	1	500
Cellorigo	13	12	0	1	0	0	667
Cenicero	1.374	872	0	379	70	53	401
Cervera del Río Alhama	1.639	991	0	500	104	44	339
Cidamón	65	46	0	14	1	4	1.211
Cihuri	195	133	0	47	7	8	636
Cirueña	100	69	0	28	2	1	531
Clavijo	262	135	0	92	16	19	459
Cordovín	163	97	0	57	8	1	473
Corera	187	135	0	39	6	7	462
Cornago	278	168	0	84	17	9	342
Corporales	39	31	0	8	0	0	721
Cuzcurrita de Río Tirón	319	239	0	63	6	11	481
Daroca de Rioja	39	23	0	12	4	0	489
Enciso	127	60	0	60	5	2	351
Entrena	932	588	0	246	56	42	423
Estollo	94	54	0	23	10	7	491
Ezcaray	1.146	713	0	312	86	35	350
Foncea	84	62	0	16	5	1	585
Fonzaleche	149	113	0	27	8	1	715
Fuenmayor	1.944	1.339	0	483	84	38	436
Galbárruli	52	34	0	12	0	6	493
Galilea	198	134	0	55	8	1	384
Gallinero de Cameros	24	17	0	7	0	0	739
Gimileo	88	58	0	20	8	2	411
Grañón	201	136	0	53	7	5	383
Grávalos	175	87	0	72	6	10	348
Haro	5.526	4.052	12	1.097	235	130	353
Herce	219	129	0	75	12	3	337
Herramélluri	117	91	0	17	7	2	843
Hervías	123	98	0	16	4	5	649
Hormilla	335	193	0	112	15	15	420
Hormilleja	137	79	0	41	6	11	465
Hornillos de Cameros	12	4	0	8	0	0	286
Hornos de Moncalvillo	70	39	0	21	7	3	394
Huércanos	666	400	0	187	44	35	439
Igea	441	250	0	151	31	9	354
Jalón de Cameros	29	12	0	15	2	0	343
Laguna de Cameros	132	73	0	51	4	4	503
Lagunilla del Jubera	216	131	0	73	6	6	365
Lardero	4.503	3.141	1	882	379	100	426
Ledesma de la Cogolla	30	20	0	9	1	0	741
Leiva	203	135	0	61	5	2	469

../..

EQUIPAMIENTO MUNICIPAL

9.1 PARQUE DE VEHÍCULOS. AÑO 2006.

	Parque de vehículos, 2006						Turismos/ 1000 hab
	Total	Turismos	Autobuses	Furgonetas y camiones	Motos	Otros	
Leza de Río Leza	35	13	0	16	1	5	250
Logroño	75.992	56.369	165	13.338	4.470	1.650	386
Lumbreras	160	86	0	61	11	2	524
Manjarrés	140	76	0	43	6	15	490
Mansilla de la Sierra	44	21	0	20	3	0	313
Manzanares de Rioja	78	58	0	18	2	0	542
Matute	94	63	0	25	5	1	414
Medrano	159	117	0	33	8	1	534
Munilla	72	43	0	26	0	3	352
Murillo de Río Leza	988	663	1	244	53	27	396
Muro de Aguas	55	24	0	26	3	2	393
Muro en Cameros	26	12	0	12	1	1	353
Nájera	4.639	3.216	3	1.097	186	137	398
Nalda	713	412	0	176	26	99	384
Navajún	12	6	0	6	0	0	333
Navarrete	1.645	1.118	0	416	66	45	411
Nestares	49	27	0	19	2	1	333
Nieva de Cameros	116	53	0	51	9	3	449
Ocón	237	157	0	68	8	4	402
Ochánduri	55	46	0	8	1	0	613
Ojacastro	151	86	0	60	2	3	410
Ollauri	256	176	0	53	18	9	542
Ortigosa de Cameros	236	137	0	84	11	4	466
Pazuengos	33	12	0	14	3	4	300
Pedroso	71	32	0	30	4	5	294
Pinillos	7	6	0	1	0	0	333
Pradejón	2.146	1.284	0	721	42	99	341
Pradillo	58	39	0	10	8	1	494
Préjano	126	83	0	39	2	2	362
Quel	1.348	818	0	450	52	28	418
Rabanera	29	18	0	9	1	1	439
Rasillo de Cameros (El)	97	48	0	37	5	7	364
Redal (El)	121	85	0	35	1	0	457
Ribafrecha	683	350	0	248	32	53	348
Rincón de Soto	2.296	1.465	0	662	118	51	413
Robres del Castillo	14	8	0	6	0	0	235
Rodezno	214	147	0	59	7	1	464
Sajazarra	99	77	0	16	4	2	592
San Asensio	963	563	0	329	29	42	430
San Millán de la Cogolla	213	134	0	57	18	4	442
San Millán de Yécora	38	33	0	4	1	0	541
San Román de Cameros	118	76	0	30	4	8	458
Santa Coloma	100	65	0	32	3	0	455
Santa Engracia del Jubera	180	79	0	77	14	10	411

../..

EQUIPAMIENTO MUNICIPAL

9.1 PARQUE DE VEHÍCULOS. AÑO 2006.

	Parque de vehículos, 2006						Turismos/ 1000 hab
	Total	Turismos	Autobuses	Furgonetas y camiones	Motos	Otros	
Santa Eulalia Bajera	99	57	0	32	10	0	442
Santo Domingo de la Calzada	3.697	2.522	0	836	174	165	386
San Torcuato	72	46	0	19	6	1	597
Santurde de Rioja	181	116	0	55	4	6	364
Santurdejo	120	88	0	21	8	3	503
San Vicente de la Sonsierra	758	468	0	245	21	24	408
Sojuela	69	46	0	17	5	1	333
Sorzano	172	118	0	43	6	5	442
Sotés	225	164	0	48	9	4	584
Soto en Cameros	108	49	0	43	6	10	271
Terroba	27	15	0	10	0	2	455
Tirgo	194	135	0	44	8	7	521
Tobía	32	21	0	10	1	0	273
Tormantos	96	61	0	28	1	6	347
Torrecilla en Cameros	377	223	0	108	27	19	381
Torrecilla sobre Alesanco	54	35	0	16	3	0	745
Torre en Cameros	21	5	0	15	1	0	357
Torremontalbo	20	13	0	6	0	1	619
Treviana	185	123	0	47	4	11	580
Tricio	291	163	0	103	8	17	371
Tudelilla	268	166	0	89	7	6	387
Uruñuela	622	366	0	181	27	48	427
Valdemadera	4	1	0	2	1	0	111
Valgañón	96	60	0	29	7	0	392
Ventosa	103	78	0	19	5	1	520
Ventrosa	60	36	0	19	4	1	554
Viguera	315	160	0	115	8	32	384
Villalba de Rioja	160	108	0	48	3	1	635
Villalobar de Rioja	164	70	0	62	3	29	946
Villamediana de Iregua	2.938	2.028	0	581	252	77	366
Villanueva de Cameros	62	37	0	22	2	1	308
Villar de Arnedo (El)	440	264	0	138	12	26	413
Villar de Torre	218	157	0	53	5	3	557
Villarejo	34	23	0	11	0	0	590
Villarroya	7	3	0	4	0	0	333
Villarta-Quintana	136	91	0	35	5	5	576
Villavelayo	42	23	0	17	2	0	359
Villaverde de Rioja	59	32	0	24	1	2	400
Villoslada de Cameros	246	120	0	111	4	11	320
Viniegra de Abajo	83	46	0	19	15	3	407
Viniegra de Arriba	51	21	0	22	6	2	467
Zarratón	195	136	0	44	7	8	513
Zarzosa	11	6	0	4	1	0	429
Zorraquín	60	36	0	15	5	4	450

FUENTE: Dirección General de Tráfico

EQUIPAMIENTO MUNICIPAL

9.2 ENTIDADES FINANCIERAS. AÑO 2006.

	Entidades financieras, 2006				
	Total	Bancos	Cajas de ahorro	Cooperativas de crédito	EFC (1)
LA RIOJA	474	122	296	55	1
Ábalos	1	0	0	1	0
Agoncillo	2	0	2	0	0
Aguilar del Río Alhama	2	0	2	0	0
Ajamil	0	0	0	0	0
Albelda de Iregua	3	1	2	0	0
Alberite	2	0	2	0	0
Alcanadre	2	0	2	0	0
Aldeanueva de Ebro	5	1	3	1	0
Alesanco	2	0	2	0	0
Alesón	0	0	0	0	0
Alfaro	13	4	6	3	0
Almarza de Cameros	0	0	0	0	0
Anguciana	1	0	1	0	0
Anguiano	2	0	2	0	0
Arenzana de Abajo	1	0	1	0	0
Arenzana de Arriba	0	0	0	0	0
Arnedillo	2	0	2	0	0
Arnedo	12	4	6	2	0
Arrúbal	2	0	2	0	0
Ausejo	2	0	2	0	0
Autol	6	2	3	1	0
Azofra	1	0	1	0	0
Badarán	2	0	2	0	0
Bañares	2	0	2	0	0
Baños de Rioja	0	0	0	0	0
Baños de Río Tobía	2	0	2	0	0
Berceo	1	0	1	0	0
Bergasa	1	0	1	0	0
Bergasillas Bajera	0	0	0	0	0
Bezares	0	0	0	0	0
Bobadilla	0	0	0	0	0
Brieva de Cameros	0	0	0	0	0
Briñas	1	0	0	1	0
Briones	2	0	2	0	0
Cabezón de Cameros	0	0	0	0	0
Calahorra	25	10	11	4	0
Camprovín	1	0	1	0	0
Canales de la Sierra	0	0	0	0	0
Canillas de Río Tuerto	0	0	0	0	0
Cañas	0	0	0	0	0
Cárdenas	0	0	0	0	0
Casalarreina	2	0	2	0	0

EQUIPAMIENTO MUNICIPAL

9.2 ENTIDADES FINANCIERAS. AÑO 2006.

	Entidades financieras, 2006				
	Total	Bancos	Cajas de ahorro	Cooperativas de crédito	EFC (1)
Castañares de Rioja	2	0	2	0	0
Castroviejo	0	0	0	0	0
Cellorigo	0	0	0	0	0
Cenicero	6	2	3	1	0
Cervera del Río Alhama	7	2	5	0	0
Cidamón	0	0	0	0	0
Cihuri	0	0	0	0	0
Cirueña	0	0	0	0	0
Clavijo	0	0	0	0	0
Cordovín	0	0	0	0	0
Corera	2	0	2	0	0
Cornago	1	0	1	0	0
Corporales	0	0	0	0	0
Cuzcurrita de Río Tirón	2	0	2	0	0
Daroca de Rioja	0	0	0	0	0
Enciso	2	0	2	0	0
Entrena	4	1	2	1	0
Estollo	0	0	0	0	0
Ezcaray	4	2	2	0	0
Foncea	1	0	1	0	0
Fonzaleche	1	0	1	0	0
Fuenmayor	6	2	3	1	0
Galbárruli	0	0	0	0	0
Galilea	1	0	1	0	0
Gallinero de Cameros	0	0	0	0	0
Gimileo	0	0	0	0	0
Grañón	1	0	1	0	0
Grávalos	2	0	2	0	0
Haro	17	6	9	2	0
Herce	1	0	1	0	0
Herramélluri	1	0	1	0	0
Hervías	2	0	2	0	0
Hormilla	1	0	1	0	0
Hormilleja	0	0	0	0	0
Hornillos de Cameros	0	0	0	0	0
Hornos de Moncalvillo	0	0	0	0	0
Huércanos	2	0	2	0	0
Igea	1	0	1	0	0
Jalón de Cameros	0	0	0	0	0
Laguna de Cameros	1	0	1	0	0
Lagunilla del Jubera	2	0	2	0	0
Lardero	7	2	4	1	0
Ledesma de la Cogolla	0	0	0	0	0
Leiva	2	0	2	0	0

EQUIPAMIENTO MUNICIPAL

9.2 ENTIDADES FINANCIERAS. AÑO 2006.

	Entidades financieras, 2006				
	Total	Bancos	Cajas de ahorro	Cooperativas de crédito	EFC (1)
Leza de Río Leza	0	0	0	0	0
Logroño	183	60	97	25	1
Lumbreras	0	0	0	0	0
Manjarrés	1	0	1	0	0
Mansilla de la Sierra	0	0	0	0	0
Manzanares de Rioja	0	0	0	0	0
Matute	2	0	2	0	0
Medrano	1	0	1	0	0
Munilla	0	0	0	0	0
Murillo de Río Leza	3	1	2	0	0
Muro de Aguas	0	0	0	0	0
Muro en Cameros	0	0	0	0	0
Nájera	12	5	5	2	0
Nalda	2	0	2	0	0
Navajún	0	0	0	0	0
Navarrete	4	1	2	1	0
Nestares	0	0	0	0	0
Nieva de Cameros	0	0	0	0	0
Ocón	2	0	2	0	0
Ochánduri	1	0	1	0	0
Ojacastro	1	0	1	0	0
Ollauri	1	0	1	0	0
Ortigosa de Cameros	1	0	1	0	0
Pazuengos	0	0	0	0	0
Pedroso	0	0	0	0	0
Pinillos	0	0	0	0	0
Pradejón	6	2	3	1	0
Pradillo	0	0	0	0	0
Préjano	0	0	0	0	0
Quel	4	1	2	1	0
Rabanera	0	0	0	0	0
Rasillo de Cameros (El)	0	0	0	0	0
Redal (El)	2	0	2	0	0
Ribafrecha	2	0	2	0	0
Rincón de Soto	7	3	3	1	0
Robres del Castillo	0	0	0	0	0
Rodezno	2	0	2	0	0
Sajazarra	1	0	1	0	0
San Asensio	3	1	2	0	0
San Millán de la Cogolla	1	0	1	0	0
San Millán de Yécora	0	0	0	0	0
San Román de Cameros	2	0	2	0	0
Santa Coloma	1	0	1	0	0
Santa Engracia del Jubera	1	0	1	0	0

EQUIPAMIENTO MUNICIPAL

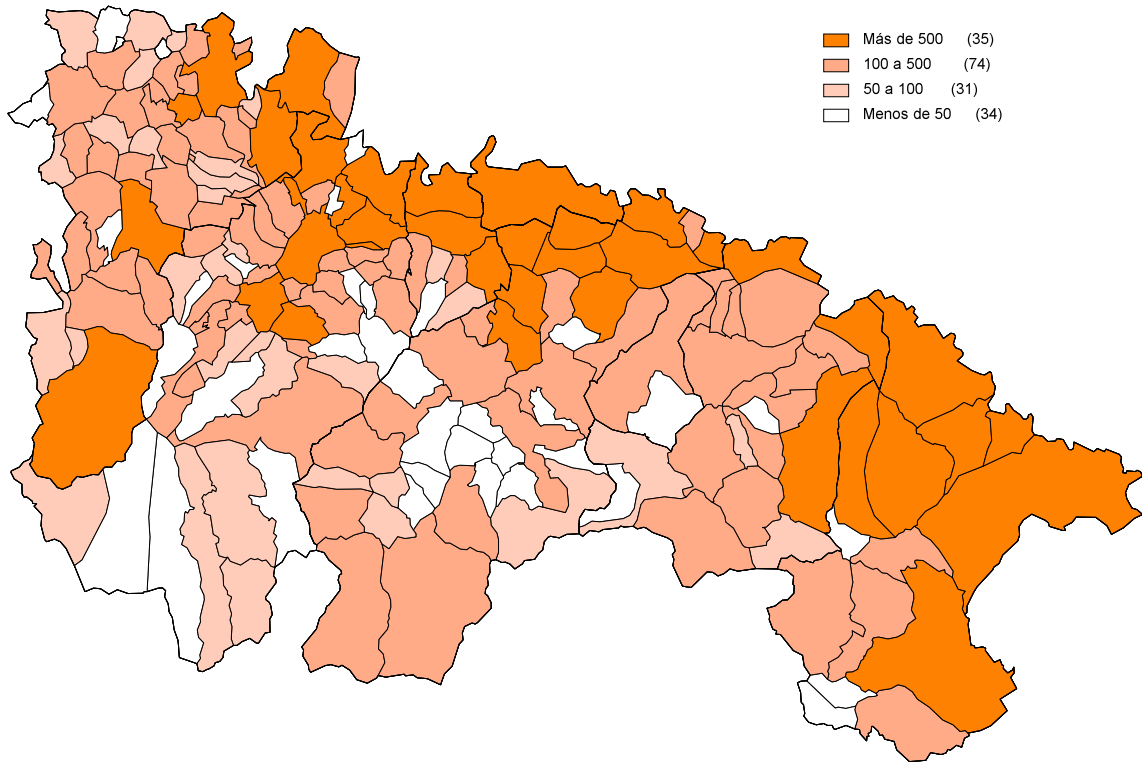
9.2 ENTIDADES FINANCIERAS. AÑO 2006.

	Entidades financieras, 2006				
	Total	Bancos	Cajas de ahorro	Cooperativas de crédito	EFC (1)
Santa Eulalia Bajera	0	0	0	0	0
Santo Domingo de la Calzada	16	8	5	3	0
San Torcuato	0	0	0	0	0
Santurde de Rioja	1	0	1	0	0
Santurdejo	1	0	1	0	0
San Vicente de la Sonsierra	3	0	2	1	0
Sojuela	0	0	0	0	0
Sorzano	1	0	1	0	0
Sotés	1	0	1	0	0
Soto en Cameros	1	0	1	0	0
Terroba	0	0	0	0	0
Tirgo	0	0	0	0	0
Tobía	0	0	0	0	0
Tormantos	1	0	1	0	0
Torrecilla en Cameros	2	0	2	0	0
Torrecilla sobre Alesanco	0	0	0	0	0
Torre en Cameros	0	0	0	0	0
Torremontalbo	0	0	0	0	0
Treviana	2	0	2	0	0
Tricio	1	0	1	0	0
Tudelilla	2	0	2	0	0
Uruñuela	2	0	2	0	0
Valdemadera	0	0	0	0	0
Valgañón	0	0	0	0	0
Ventosa	0	0	0	0	0
Ventrosa	0	0	0	0	0
Viguera	1	0	1	0	0
Villalba de Rioja	0	0	0	0	0
Villalobar de Rioja	0	0	0	0	0
Villamediana de Iregua	6	1	4	1	0
Villanueva de Cameros	0	0	0	0	0
Villar de Arnedo (El)	2	0	2	0	0
Villar de Torre	2	0	2	0	0
Villarejo	0	0	0	0	0
Villarroya	0	0	0	0	0
Villarta-Quintana	0	0	0	0	0
Villavelayo	1	0	1	0	0
Villaverde de Rioja	0	0	0	0	0
Villoslada de Cameros	2	0	2	0	0
Viniegra de Abajo	0	0	0	0	0
Viniegra de Arriba	0	0	0	0	0
Zarratón	1	0	1	0	0
Zarzosa	0	0	0	0	0
Zorraquín	0	0	0	0	0

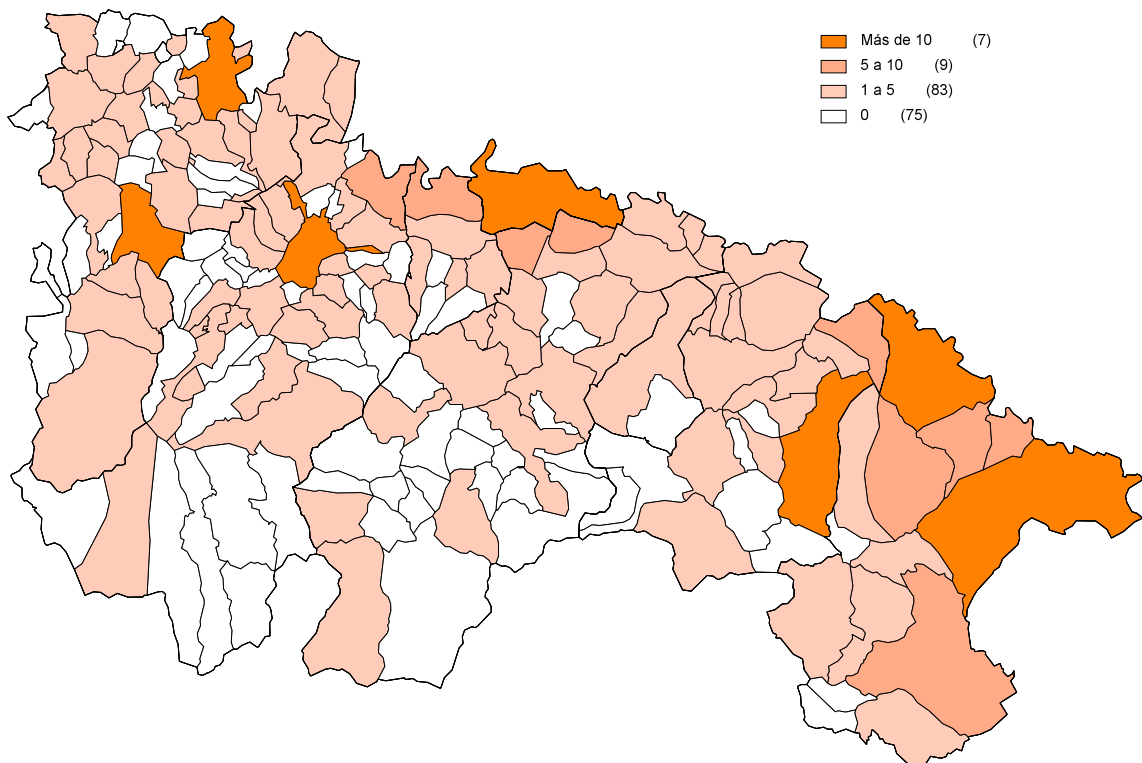
FUENTE: Banco de España

(1) EFC: Entidades Financieras de Crédito

PARQUE DE VEHÍCULOS 2006



NÚMERO DE ENTIDADES FINANCIERAS 2006



EQUIPAMIENTO MUNICIPAL

9.3 SANIDAD. AÑO 2007.

	Centros de salud y consultorios		Farmacias y botiquines de farmacia	
	Número	Por 10000 hab	Número	Por 10000 hab
LA RIOJA	197	6,38	189	6,12
Ábalos	1	26,53	1	26,53
Agoncillo	1	8,80	1	8,80
Aguilar del Río Alhama	2	33,44	1	16,72
Ajamil	1	138,89	0	0,00
Albelda de Iregua	1	3,43	1	3,43
Alberite	1	4,08	1	4,08
Alcanadre	1	13,12	1	13,12
Aldeanueva de Ebro	1	3,67	1	3,67
Alesanco	1	20,92	1	20,92
Alesón	1	74,63	1	74,63
Alfaro	1	1,04	4	4,18
Almarza de Cameros	1	384,62	0	0,00
Anguciana	1	20,33	1	20,33
Anguiano	1	18,69	1	18,69
Arenzana de Abajo	1	38,31	1	38,31
Arenzana de Arriba	1	263,16	0	0,00
Arnedillo	2	41,24	1	20,62
Arnedo	1	0,71	5	3,55
Arrúbal	1	20,88	1	20,88
Ausejo	1	10,37	1	10,37
Autol	1	2,48	2	4,95
Azofra	1	35,84	1	35,84
Badarán	1	15,11	1	15,11
Bañares	1	30,58	1	30,58
Baños de Rioja	1	103,09	1	103,09
Baños de Río Tobía	1	5,75	1	5,75
Berceo	1	51,02	0	0,00
Bergasa	1	72,99	0	0,00
Bergasillas Bajera	1	384,62	0	0,00
Bezares	0	0,00	0	0,00
Bobadilla	1	78,13	0	0,00
Brieva de Cameros	1	153,85	0	0,00
Briñas	1	39,68	1	39,68
Briones	1	11,10	1	11,10
Cabezón de Cameros	1	434,78	0	0,00
Calahorra	1	0,42	6	2,52
Camprovín	1	51,81	1	51,81
Canales de la Sierra	1	116,28	0	0,00
Canillas de Río Tuerto	1	232,56	1	232,56
Cañas	1	98,04	1	98,04
Cárdenas	1	52,08	1	52,08
Casalarreina	1	7,78	1	7,78

EQUIPAMIENTO MUNICIPAL

9.3 SANIDAD. AÑO 2007.

	Centros de salud y consultorios		Farmacias y botiquines de farmacia	
	Número	Por 10000 hab	Número	Por 10000 hab
Castañares de Rioja	1	25,51	1	25,51
Castroviejo	1	172,41	0	0,00
Cellorigo	1	555,56	0	0,00
Cenicero	1	4,60	1	4,60
Cervera del Río Alhama	4	13,69	2	6,84
Cidamón	1	263,16	1	263,16
Cihuri	1	47,85	1	47,85
Cirueña	2	153,85	1	76,92
Clavijo	2	68,03	1	34,01
Cordovín	1	48,78	1	48,78
Corera	1	34,25	1	34,25
Cornago	1	20,37	1	20,37
Corporales	2	465,12	0	0,00
Cuzcurrita de Río Tirón	1	20,12	1	20,12
Daroca de Rioja	1	212,77	0	0,00
Enciso	1	58,48	2	116,96
Entrena	1	7,19	1	7,19
Estollo	1	90,91	0	0,00
Ezcaray	1	4,91	1	4,91
Foncea	1	94,34	1	94,34
Fonzaleche	2	126,58	1	63,29
Fuenmayor	1	3,26	1	3,26
Galbárruli	1	144,93	0	0,00
Galilea	1	28,65	1	28,65
Gallinero de Cameros	1	434,78	0	0,00
Gimileo	1	70,92	1	70,92
Grañón	1	28,17	1	28,17
Grávalos	1	40,00	1	40,00
Haro	1	0,87	4	3,49
Herce	1	26,11	1	26,11
Herramélluri	1	92,59	1	92,59
Hervías	1	66,23	1	66,23
Hormilla	1	21,79	1	21,79
Hormilleja	1	58,82	1	58,82
Hornillos de Cameros	0	0,00	0	0,00
Hornos de Moncalvillo	1	101,01	0	0,00
Huércanos	1	10,96	1	10,96
Igea	1	14,14	1	14,14
Jalón de Cameros	1	285,71	0	0,00
Laguna de Cameros	1	68,97	0	0,00
Lagunilla del Jubera	2	55,71	1	27,86
Lardero	1	1,36	2	2,71
Ledesma de la Cogolla	1	370,37	0	0,00
Leiva	1	34,72	1	34,72

EQUIPAMIENTO MUNICIPAL

9.3 SANIDAD. AÑO 2007.

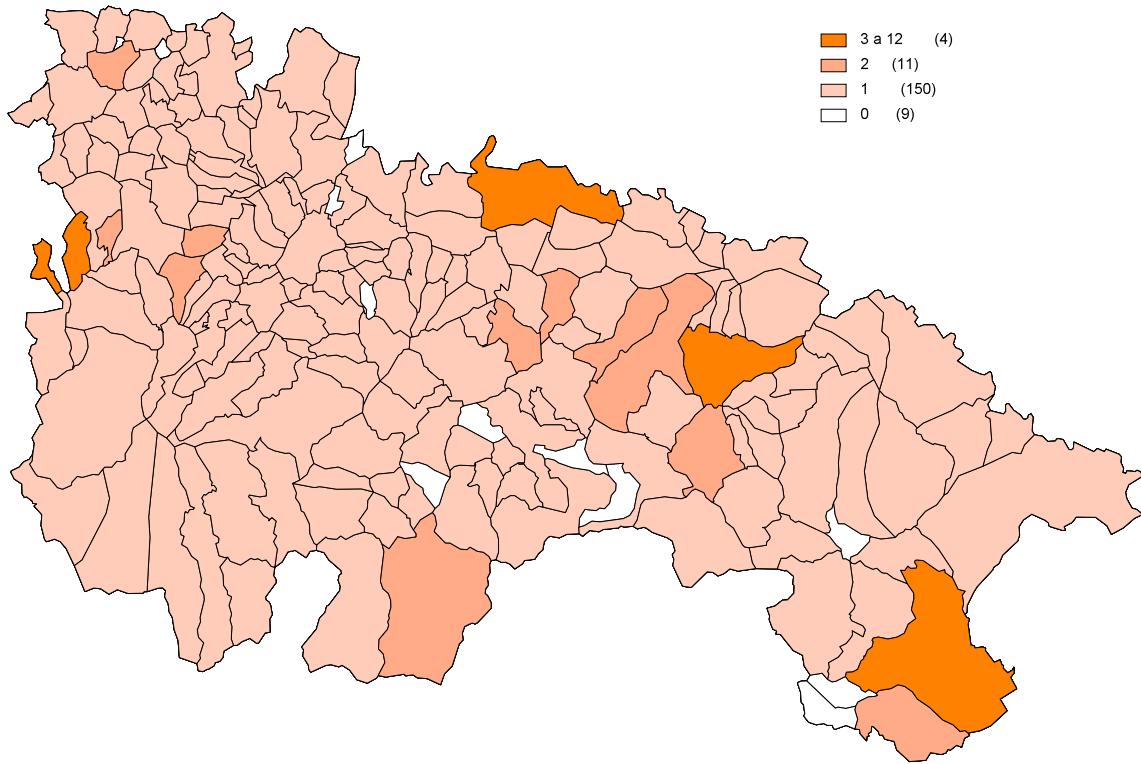
	Centros de salud y consultorios		Farmacias y botiquines de farmacia	
	Número	Por 10000 hab	Número	Por 10000 hab
Leza de Río Leza	1	192,31	0	0,00
Logroño	11	0,75	55	3,77
Lumbreras	2	121,95	0	0,00
Manjarrés	1	64,52	1	64,52
Mansilla de la Sierra	1	149,25	0	0,00
Manzanares de Rioja	2	186,92	1	93,46
Matute	1	65,79	0	0,00
Medrano	1	45,66	0	0,00
Munilla	1	81,97	1	81,97
Murillo de Río Leza	1	5,97	1	5,97
Muro de Aguas	1	163,93	0	0,00
Muro en Cameros	1	294,12	0	0,00
Nájera	1	1,24	2	2,48
Nalda	2	18,62	1	9,31
Navajún	0	0,00	0	0,00
Navarrete	1	3,67	1	3,67
Nestares	1	123,46	0	0,00
Nieva de Cameros	1	84,75	0	0,00
Ocón	6	153,45	1	25,58
Ochánduri	1	133,33	1	133,33
Ojacastro	1	47,62	1	47,62
Ollauri	1	30,77	1	30,77
Ortigosa de Cameros	1	34,01	1	34,01
Pazuengos	1	250,00	0	0,00
Pedroso	1	91,74	0	0,00
Pinillos	0	0,00	0	0,00
Pradejón	1	2,65	1	2,65
Pradillo	1	126,58	0	0,00
Préjano	1	43,67	1	43,67
Quel	1	5,12	1	5,12
Rabanera	1	243,90	0	0,00
Rasillo de Cameros (El)	1	75,76	0	0,00
Redal (El)	1	53,76	1	53,76
Ribafrecha	1	9,94	1	9,94
Rincón de Soto	1	2,82	1	2,82
Robres del Castillo	1	294,12	0	0,00
Rodezno	1	31,55	1	31,55
Sajazarra	1	76,92	1	76,92
San Asensio	1	7,64	1	7,64
San Millán de la Cogolla	1	33,00	1	33,00
San Millán de Yécora	1	163,93	1	163,93
San Román de Cameros	1	60,24	1	60,24
Santa Coloma	1	69,93	1	69,93
Santa Engracia del Jubera	2	104,17	0	0,00

EQUIPAMIENTO MUNICIPAL**9.3 SANIDAD. AÑO 2007.**

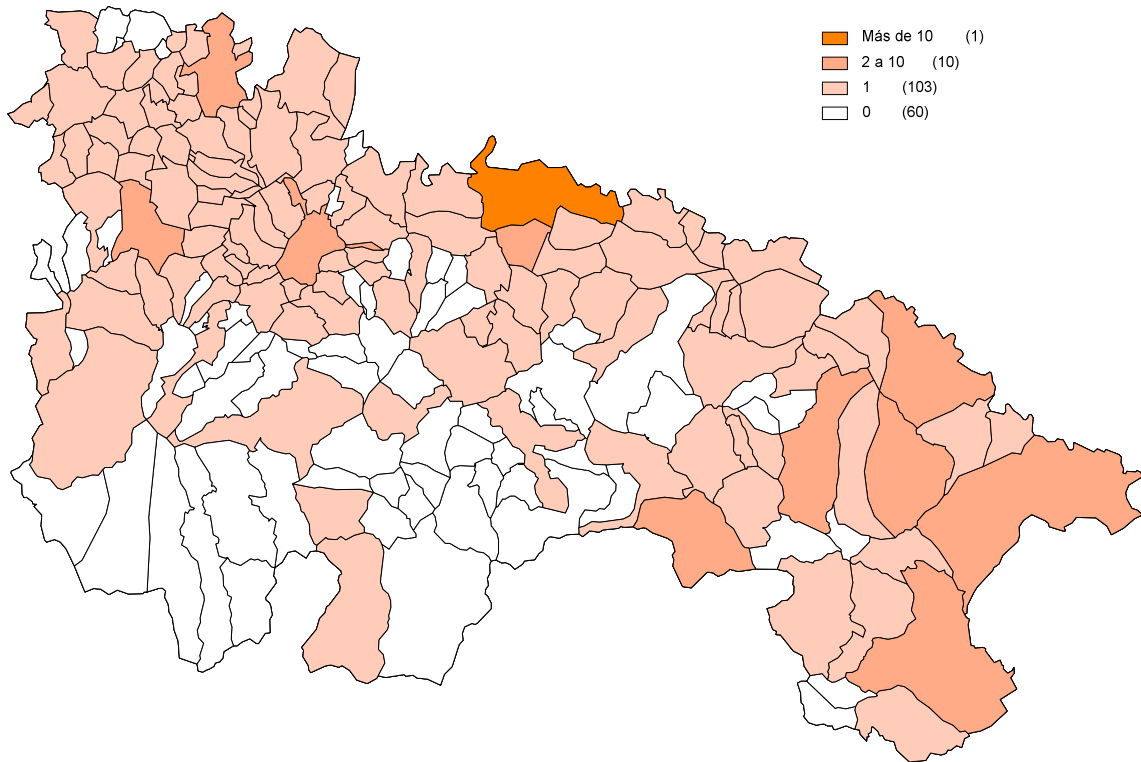
	Centros de salud y consultorios		Farmacias y botiquines de farmacia	
	Número	Por 10000 hab	Número	Por 10000 hab
Santa Eulalia Bajera	1	77,52	1	77,52
Santo Domingo de la Calzada	1	1,53	2	3,06
San Torcuato	1	129,87	1	129,87
Santurde de Rioja	1	31,35	1	31,35
Santurdejo	1	57,14	1	57,14
San Vicente de la Sonsierra	1	8,73	1	8,73
Sojuela	1	72,46	0	0,00
Sorzano	1	37,45	1	37,45
Sotés	1	35,59	1	35,59
Soto en Cameros	1	55,25	0	0,00
Terroba	1	303,03	0	0,00
Tirgo	1	38,61	1	38,61
Tobía	1	129,87	0	0,00
Tormantos	1	56,82	1	56,82
Torrecilla en Cameros	1	17,09	1	17,09
Torrecilla sobre Alesanco	1	212,77	1	212,77
Torre en Cameros	1	714,29	0	0,00
Torremontalbo	0	0,00	0	0,00
Treviana	1	47,17	1	47,17
Tricio	1	22,78	1	22,78
Tudelilla	1	23,31	1	23,31
Uruñuela	1	11,67	1	11,67
Valdemadera	0	0,00	0	0,00
Valgañón	1	65,36	1	65,36
Ventosa	1	66,67	0	0,00
Ventrosa	1	153,85	0	0,00
Viguera	1	23,98	1	23,98
Villalba de Rioja	1	58,82	1	58,82
Villalobar de Rioja	1	135,14	1	135,14
Villamediana de Iregua	1	1,81	1	1,81
Villanueva de Cameros	1	83,33	0	0,00
Villar de Arnedo (El)	1	15,63	1	15,63
Villar de Torre	1	35,46	1	35,46
Villarejo	1	256,41	0	0,00
Villarroya	0	0,00	0	0,00
Villarta-Quintana	3	189,87	0	0,00
Villavelayo	1	156,25	0	0,00
Villaverde de Rioja	1	125,00	0	0,00
Villoslada de Cameros	1	26,67	1	26,67
Viniegra de Abajo	1	88,50	0	0,00
Viniegra de Arriba	1	222,22	0	0,00
Zarratón	1	37,74	1	37,74
Zarzosa	0	0,00	0	0,00
Zorraquín	1	125,00	0	0,00

FUENTE: Consejería de Salud

NÚMERO DE CENTROS DE SALUD Y CONSULTORIOS 2007



NÚMERO DE FARMACIAS Y BOTIQUINES DE FARMACIA 2007



EQUIPAMIENTO MUNICIPAL

9.4 PRESUPUESTO DE GASTOS DE LA COMUNIDAD AUTÓNOMA DE LA RIOJA. AÑOS 2005-2007.

	Presupuesto de gastos (euros)			Gastos 2007		Presupuesto por hab 2007
	2005	2006	2007	Op. Capital	Op. Corrientes	
LA RIOJA	980.970.689	1.112.975.000	1.232.147.357	357.536.478	860.659.246	3.988
Ábalos	-	-	-	-	-	-
Agoncillo	2.089.861	1.881.704	2.822.301	1.085.623	1.736.678	2.482
Aguilar del Río Alhama	1.317.796	944.305	1.047.654	616.050	431.603	1.752
Ajamil	565.996	169.363	354.878	233.467	121.411	4.929
Albelda de Iregua	2.008.953	2.158.390	2.177.912	888.122	1.289.789	746
Alberite	2.127.750	2.135.500	9.921.000	8.715.600	1.205.400	4.048
Alcanadre	869.880	1.523.148	-	-	-	-
Aldeanueva de Ebro	2.590.554	3.093.390	4.818.702	2.988.006	1.830.695	1.768
Alesanco	587.500	-	-	-	-	-
Alesón	272.940	410.135	411.863	245.426	166.436	3.079
Alfaro	9.575.065	9.863.175	10.870.411	3.378.086	7.492.325	1.135
Almarza de Cameros	94.721	127.954	132.953	89.209	43.743	5.114
Anguciana	587.380	881.498	969.272	452.241	517.030	2.134
Anguiano	778.965	621.583	503.637	235.648	267.989	941
Arenzana de Abajo	358.404	300.438	225.200	45.000	180.200	863
Arenzana de Arriba	46.320	58.843	63.257	40.000	23.257	1.665
Arnedillo	627.133	805.490	820.083	356.599	463.484	1.691
Arnedo	11.875.000	13.741.900	13.979.500	4.419.019	9.560.480	993
Arrúbal	2.378.000	2.677.454	2.765.154	1.781.000	984.154	5.773
Ausejo	3.447.570	3.438.920	1.394.933	715.000	679.933	2.050
Autol	3.993.937	6.692.180	-	-	-	-
Azofra	312.070	574.300	1.262.150	1.109.600	152.550	4.524
Badarán	530.000	524.000	520.000	222.215	297.784	785
Bañares	634.996	787.511	718.308	317.321	400.987	2.197
Baños de Rioja	191.664	180.861	1.051.000	287.100	763.900	10.835
Baños de Río Tobía	1.090.000	1.175.000	-	-	-	-
Berceo	189.121	190.547	163.837	70.300	93.537	836
Bergasa	575.909	253.800	-	-	-	-
Bergasillas Bajera	-	-	-	-	-	-
Bezares	43.415	269.695	-	-	-	-
Bobadilla	180.000	261.000	-	-	-	-
Brieva de Cameros	-	-	-	-	-	-
Briñas	-	-	-	-	-	-
Briones	1.115.176	2.371.800	2.048.377	1.383.813	664.563	2.273
Cabezón de Cameros	53.700	149.150	116.000	87.000	29.000	5.043
Calahorra	20.368.666	24.879.298	35.431.078	20.557.192	14.873.886	1.491
Camprovín	185.570	290.570	241.170	129.000	112.170	1.250
Canales de la Sierra	388.033	404.109	-	-	-	-
Canillas de Río Tuerto	183.950	148.500	430.350	388.100	42.250	10.008
Cañas	68.000	323.200	90.050	37.000	53.050	883
Cárdenas	362.048	350.238	-	-	-	-
Casalarreina	2.110.900	1.701.161	-	-	-	-

EQUIPAMIENTO MUNICIPAL
9.4 PRESUPUESTO DE GASTOS DE LA COMUNIDAD AUTÓNOMA DE LA RIOJA. AÑOS 2005-2007.

	Presupuesto de gastos (euros)			Gastos 2007		Presupuesto por hab 2007
	2005	2006	2007	Op. Capital	Op. Corrientes	
Castañares de Rioja	531.298	-	684.132	337.412	346.720	1.745
Castroviejo	357.875	504.622	402.000	317.800	84.200	6.931
Cellorigo	94.940	272.434	143.551	115.292	28.258	7.975
Cenicero	1.463.061	-	3.192.262	613.241	2.579.021	1.467
Cervera del Río Alhama	5.005.490	4.452.165	-	-	-	-
Cidamón	84.665	118.400	113.100	66.000	47.100	2.976
Cihuri	724.155	392.000	718.500	428.559	289.940	3.438
Cirueña	670.695	668.425	785.185	437.691	347.494	6.040
Clavijo	432.272	481.000	-	-	-	-
Cordovín	234.188	165.300	360.900	270.200	90.700	1.760
Corera	436.222	-	-	-	-	-
Cornago	1.012.092	508.150	393.765	111.431	282.333	802
Corporales	88.300	60.175	-	-	-	-
Cuzcurríta de Río Tirón	1.289.318	1.899.065	-	-	-	-
Daroca de Rioja	-	-	-	-	-	-
Enciso	287.835	421.690	-	-	-	-
Entrena	2.077.359	2.052.000	2.295.700	1.583.000	712.700	1.650
Estollo	115.445	139.803	751.744	692.300	59.444	6.834
Ezcaray	-	3.890.806	-	-	-	-
Foncea	230.364	300.000	129.202	26.162	103.040	1.308
Fonzaleche	277.500	191.500	163.000	28.200	134.800	1.032
Fuenmayor	2.981.912	3.553.489	-	-	-	-
Galbárruli	227.078	239.600	72.178	20.000	52.178	1.200
Galilea	962.995	864.607	1.094.552	839.145	255.407	3.136
Gallinero de Cameros	114.500	461.323	-	-	-	-
Gimileo	86.680	139.789	144.658	50.000	94.658	1.026
Grañón	514.157	1.150.937	1.009.341	750.969	258.372	2.843
Grávalos	699.798	1.149.661	2.278.124	2.043.146	234.978	9.112
Haro	17.070.000	20.933.000	19.625.000	11.721.700	7.903.300	1.712
Herce	642.000	489.300	-	-	-	-
Herramélluri	416.110	299.630	-	-	-	-
Hervías	352.940	255.546	-	-	-	-
Hormilla	552.417	1.077.846	589.226	278.774	310.451	1.284
Hormilleja	448.706	406.117	140.210	4.000	136.210	825
Hornillos de Cameros	109.644	286.300	461.586	326.000	135.586	32.970
Hornos de Moncalvillo	174.370	272.102	230.623	116.150	114.473	3.087
Huércanos	950.360	1.529.900	2.795.100	2.253.000	542.100	3.065
Igea	744.206	1.932.436	1.257.771	857.951	399.820	1.779
Jalón de Cameros	125.000	666.400	196.400	127.500	68.900	5.611
Laguna de Cameros	587.060	869.200	560.000	347.000	213.000	3.862
Lagunilla del Jubera	489.566	750.000	-	-	-	-
Lardero	-	-	-	-	-	-
Ledesma de la Cogolla	126.947	178.680	159.849	0	159.849	5.920
Leiva	232.300	544.440	280.000	47.300	232.700	972

EQUIPAMIENTO MUNICIPAL
9.4 PRESUPUESTO DE GASTOS DE LA COMUNIDAD AUTÓNOMA DE LA RIOJA. AÑOS 2005-2007.

	Presupuesto de gastos (euros)			Gastos 2007		Presupuesto por hab 2007
	2005	2006	2007	Op. Capital	Op. Corrientes	
Leza de Río Leza	409.718	307.885	440.448	265.100	175.348	8.470
Logroño	153.917.000	157.585.000	180.045.000	72.861.000	107.184.000	1.234
Lumbreras	975.500	1.119.914	-	-	-	-
Manjarrés	223.548	376.265	385.077	298.130	86.947	2.518
Mansilla de la Sierra	326.080	297.321	-	-	-	-
Manzanares de Rioja	237.200	181.430	318.200	256.100	62.100	2.974
Matute	382.881	1.046.927	1.163.425	1.045.000	118.425	7.654
Medrano	318.440	438.625	479.620	229.180	250.440	2.190
Munilla	349.046	521.816	522.140	354.940	167.200	4.280
Murillo de Río Leza	2.700.100	-	-	-	-	-
Muro de Aguas	-	290.589	-	-	-	-
Muro en Cameros	130.650	116.500	96.000	60.000	36.000	2.824
Nájera	7.309.744	10.052.084	10.240.210	4.902.400	5.337.810	1.268
Nalda	1.657.500	2.922.000	-	-	-	-
Navajún	34.871	41.252	48.204	30.066	18.138	2.678
Navarrete	2.200.581	3.163.361	3.285.600	583.228	2.702.372	1.207
Nestares	213.820	113.830	198.000	129.900	68.100	2.444
Nieva de Cameros	272.218	224.508	-	-	-	-
Ocón	1.927.777	1.990.651	1.907.305	1.307.804	599.501	4.878
Ochánduri	132.772	1.643.513	-	-	-	-
Ojacastro	326.530	440.000	-	-	-	-
Ollauri	280.956	2.197.571	2.408.310	2.160.901	247.409	7.410
Ortigosa de Cameros	-	-	-	-	-	-
Pazuengos	98.658	207.408	493.338	423.107	70.231	12.333
Pedroso	217.300	182.160	176.035	88.185	87.850	1.615
Pinillos	105.571	238.084	-	-	-	-
Pradejón	3.226.000	3.960.000	5.362.000	3.479.000	1.883.000	1.422
Pradillo	450.000	450.000	-	-	-	-
Préjano	390.000	640.000	-	-	-	-
Quel	2.158.800	2.433.200	-	-	-	-
Rabanera	123.578	130.028	397.841	263.239	134.601	9.703
Rasillo de Cameros (El)	234.872	228.503	267.872	173.300	94.572	2.029
Redal (El)	1.945.910	1.156.011	-	-	-	-
Ribafrecha	530.000	3.438.589	3.413.808	2.722.000	691.808	3.393
Rincón de Soto	2.757.138	3.460.316	3.130.434	1.180.993	1.949.440	883
Robres del Castillo	170.000	-	-	-	-	-
Rodezno	173.732	483.732	409.357	185.062	224.295	1.291
Sajazarra	378.035	657.844	291.226	105.500	185.726	2.240
San Asensio	1.955.569	1.642.388	1.693.348	695.163	998.185	1.294
San Millán de la Cogolla	209.987	242.564	703.970	569.063	134.907	2.323
San Millán de Yécora	158.400	98.671	149.600	77.000	72.600	2.452
San Román de Cameros	283.300	668.200	1.100.000	937.000	163.000	6.627
Santa Coloma	275.600	511.815	-	-	-	-
Santa Engracia del Jubera	-	-	-	-	-	-

EQUIPAMIENTO MUNICIPAL

9.4 PRESUPUESTO DE GASTOS DE LA COMUNIDAD AUTÓNOMA DE LA RIOJA. AÑOS 2005-2007.

	Presupuesto de gastos (euros)			Gastos 2007		Presupuesto por hab 2007
	2005	2006	2007	Op. Capital	Op. Corrientes	
Santa Eulalia Bajera	229.500	220.500	-	-	-	-
Santo Domingo de la Calzada	7.208.000	7.589.475	7.450.000	2.270.035	5.179.964	1.140
San Torcuato	639.655	864.566	-	-	-	-
Santurde de Rioja	823.288	744.679	824.250	360.776	463.474	2.584
Santurdejo	753.312	1.130.459	1.252.785	954.367	298.417	7.159
San Vicente de la Sonsierra	1.216.741	1.647.414	1.449.961	562.983	886.977	1.265
Sojuela	891.600	3.489.328	2.995.175	2.657.900	337.275	21.704
Sorzano	230.000	335.000	-	-	-	-
Sotés	663.800	680.832	-	-	-	-
Soto en Cameros	384.000	508.700	550.000	309.000	241.000	3.039
Terroba	60.100	84.850	130.900	105.000	25.900	3.967
Tirgo	990.744	990.744	-	-	-	-
Tobía	153.003	118.540	259.662	138.504	121.158	3.372
Tormantos	358.480	628.300	426.819	237.450	189.368	2.425
Torrecilla en Cameros	1.213.692	1.105.250	1.635.100	1.204.500	430.600	2.795
Torrecilla sobre Alesanco	100.650	133.800	758.900	726.500	32.400	16.147
Torre en Cameros	45.850	99.500	59.600	35.000	24.600	4.257
Torremontalbo	52.054	91.843	80.301	43.880	36.421	3.824
Treviana	672.800	299.900	362.659	165.559	197.100	1.711
Tricio	540.941	582.060	727.110	538.750	188.359	1.656
Tudelilla	348.710	1.083.960	0	0	0	-
Uruñuela	949.728	760.000	2.300.000	1.960.000	340.000	2.684
Valdemadera	41.498	68.588	66.141	33.003	33.137	7.349
Valgañón	334.552	351.700	400.000	251.050	148.950	2.614
Ventosa	-	-	-	-	-	-
Ventrosa	-	-	-	-	-	-
Viguera	535.170	842.650	847.000	602.000	245.000	2.031
Villalba de Rioja	-	-	-	-	-	-
Villalobar de Rioja	192.000	209.970	-	-	-	-
Villamediana de Iregua	-	-	-	-	-	-
Villanueva de Cameros	451.000	451.000	-	-	-	-
Villar de Arnedo (El)	730.500	920.219	688.100	280.800	407.300	1.075
Villar de Torre	194.070	169.200	273.398	145.500	127.898	969
Villarejo	65.100	130.200	83.926	58.000	25.926	2.152
Villarroya	-	-	-	-	-	-
Villarta-Quintana	389.200	384.700	-	-	-	-
Villavelayo	265.128	276.841	-	-	-	-
Villaverde de Rioja	64.055	252.072	208.389	165.969	42.420	2.605
Villoslada de Cameros	879.647	542.955	-	-	-	-
Viniegra de Abajo	-	-	-	-	-	-
Viniegra de Arriba	-	-	-	-	-	-
Zarratón	-	689.719	927.547	700.053	227.493	3.500
Zarzosa	78.478	126.032	120.198	92.623	27.575	8.586
Zorraquín	246.500	160.750	176.000	100.000	76.000	2.200

FUENTE: DG de Política Local. Consejería de Administraciones Públicas y Política Local.

EQUIPAMIENTO MUNICIPAL
9.5 PRESUPUESTO DE INGRESOS DE LA COMUNIDAD AUTÓNOMA DE LA RIOJA. AÑOS 2005-2007.

	Presupuesto de ingresos (euros)			Ingresos 2007		Presupuesto por hab 2007
	2005	2006	2007	Op. Capital	Op. Corrientes	
LA RIOJA	980.970.689	1.112.975.000	1.232.147.357	69.527.785	1.110.095.348	3.988
Ábalos	-	-	-	-	-	-
Agoncillo	2.089.861	1.881.704	2.822.301	398.000	2.424.301	2.482
Aguilar del Río Alhama	1.317.796	944.305	1.047.654	579.516	468.138	1.752
Ajamil	565.996	169.363	354.878	184.650	170.228	4.929
Albelda de Iregua	2.008.953	2.158.390	2.177.912	80.839	2.097.072	746
Alberite	2.127.750	2.135.500	9.921.000	1.461.000	8.460.000	4.048
Alcanadre	869.880	1.523.148	-	-	-	-
Aldeanueva de Ebro	2.590.554	3.093.390	4.818.702	2.300.308	2.518.393	1.768
Alesanco	587.500	-	-	-	-	-
Alesón	272.940	410.135	412.578	127.201	285.377	3.079
Alfaro	9.575.065	9.863.175	10.870.411	1.513.900	9.356.511	1.135
Almarza de Cameros	94.721	127.954	132.953	64.365	68.588	5.114
Anguciana	599.756	974.884	1.050.097	170.394	879.703	2.134
Anguiano	778.965	621.583	503.637	160.000	343.637	941
Arenzana de Abajo	358.404	300.438	225.200	26.800	198.400	863
Arenzana de Arriba	46.320	58.843	63.257	40.000	23.257	1.665
Arnedillo	627.133	805.490	820.083	166.102	653.981	1.691
Arnedo	11.875.000	13.741.900	13.979.500	2.654.682	11.324.817	993
Arrúbal	2.378.000	2.677.454	2.765.154	410.544	2.354.610	5.773
Ausejo	3.447.570	3.438.920	1.975.900	1.335.000	640.900	2.050
Autol	3.993.937	6.692.180	-	-	-	-
Azofra	312.070	574.300	1.262.150	995.500	266.650	4.524
Badarán	530.000	524.000	520.000	97.500	422.500	785
Bañares	634.996	787.511	718.308	114.107	604.201	2.197
Baños de Rioja	191.664	180.861	1.051.000	51.000	1.000.000	10.835
Baños de Río Tobía	1.090.000	1.175.000	-	-	-	-
Berceo	189.121	190.547	163.837	49.251	114.586	836
Bergasa	575.909	253.800	-	-	-	-
Bergasillas Bajera	-	-	-	-	-	-
Bezares	43.415	269.695	-	-	-	-
Bobadilla	180.000	261.000	-	-	-	-
Brieva de Cameros	-	-	-	-	-	-
Briñas	-	-	-	-	-	-
Briones	1.115.176	2.371.800	2.048.377	590.813	1.457.563	2.273
Cabezón de Cameros	53.700	149.150	116.000	76.000	40.000	5.043
Calahorra	20.368.666	24.879.298	35.431.078	9.101.239	26.329.838	1.491
Camprovín	185.570	290.570	241.170	93.000	148.170	1.250
Canales de la Sierra	388.033	482.728	-	-	-	-
Canillas de Río Tuerto	183.950	148.500	430.350	291.750	138.600	10.008
Cañas	68.000	323.200	90.050	24.050	66.000	883
Cárdenas	362.048	350.238	-	-	-	-
Casalarreina	2.110.900	1.701.161	-	-	-	-

EQUIPAMIENTO MUNICIPAL
9.5 PRESUPUESTO DE INGRESOS DE LA COMUNIDAD AUTÓNOMA DE LA RIOJA. AÑOS 2005-2007.

	Presupuesto de ingresos (euros)			Ingresos 2007		Presupuesto por hab 2007
	2005	2006	2007	Op. Capital	Op. Corrientes	
Castañares de Rioja	531.298	-	684.132	147.842	536.290	1.745
Castroviejo	357.875	504.622	402.000	218.700	183.300	6.931
Cellorigo	94.940	272.434	143.551	84.150	59.401	7.975
Cenicero	1.824.431	-	3.192.262	1.202.896	1.989.365	1.467
Cervera del Río Alhama	5.205.866	4.452.165	-	-	-	-
Cidamón	84.665	118.400	113.100	53.000	60.100	2.976
Cihuri	724.155	392.000	718.500	300.000	418.500	3.438
Cirueña	670.696	668.425	785.185	99.439	685.746	6.040
Clavijo	432.272	481.000	-	-	-	-
Cordovín	234.188	165.300	360.900	179.020	181.880	1.760
Corera	436.222	-	-	-	-	-
Cornago	1.012.092	508.150	393.765	53.515	340.250	802
Corporales	88.300	60.175	-	-	-	-
Cuzcurrita de Río Tirón	1.289.318	1.899.065	-	-	-	-
Daroca de Rioja	-	-	-	-	-	-
Enciso	287.835	421.690	-	-	-	-
Entrena	2.077.359	2.052.000	2.295.700	899.000	1.396.700	1.650
Estollo	115.445	139.803	751.744	658.000	93.744	6.834
Ezcaray	-	3.890.806	-	-	-	-
Foncea	230.364	300.000	138.687	10.156	128.531	1.308
Fonzaleche	277.500	191.500	163.000	2.000	161.000	1.032
Fuenmayor	2.981.912	3.553.489	-	-	-	-
Galbárruli	227.078	239.600	82.800	8.000	74.800	1.200
Galilea	962.995	864.607	1.094.552	599.621	494.931	3.136
Gallinero de Cameros	114.500	461.323	-	-	-	-
Gimileo	86.680	139.789	144.658	28.926	115.732	1.026
Grañón	514.157	1.150.937	1.009.341	667.463	341.878	2.843
Grávalos	699.798	1.149.661	2.278.124	1.915.645	362.479	9.112
Haro	17.070.000	20.933.000	19.625.000	5.323.900	14.301.100	1.712
Herce	642.000	489.300	-	-	-	-
Herramélluri	416.110	299.630	-	-	-	-
Hervías	352.940	255.546	-	-	-	-
Hormilla	552.417	1.077.846	589.226	211.821	377.404	1.284
Hormilleja	569.606	406.117	140.210	0	140.210	825
Hornillos de Cameros	109.644	286.300	461.586	326.000	135.586	32.970
Hornos de Moncalvillo	190.000	328.490	305.623	149.925	155.698	3.087
Huércanos	950.360	1.529.900	2.795.100	1.853.100	942.000	3.065
Igea	744.206	1.932.436	1.257.771	776.189	481.582	1.779
Jalón de Cameros	125.000	666.400	196.400	116.000	80.400	5.611
Laguna de Cameros	587.060	869.200	560.000	295.000	265.000	3.862
Lagunilla del Jubera	489.566	750.000	-	-	-	-
Lardero	-	-	-	-	-	-
Ledesma de la Cogolla	126.947	178.680	159.849	55.324	104.525	5.920
Leiva	232.300	544.440	280.000	27.758	252.241	972

EQUIPAMIENTO MUNICIPAL
9.5 PRESUPUESTO DE INGRESOS DE LA COMUNIDAD AUTÓNOMA DE LA RIOJA. AÑOS 2005-2007.

	Presupuesto de ingresos (euros)			Ingresos 2007		Presupuesto por hab 2007
	2005	2006	2007	Op. Capital	Op. Corrientes	
Leza de Río Leza	409.718	307.885	440.448	238.100	202.348	8.470
Logroño	153.917.000	157.585.000	180.045.000	57.616.300	122.428.700	1.234
Lumbreras	975.500	1.119.914	-	-	-	-
Manjarrés	223.548	376.265	390.216	191.440	198.775	2.518
Mansilla de la Sierra	326.080	297.321	-	-	-	-
Manzanares de Rioja	237.200	181.430	318.200	227.100	91.100	2.974
Matute	382.881	1.046.927	1.163.425	950.000	213.425	7.654
Medrano	318.440	438.625	479.620	139.100	340.520	2.190
Munilla	349.046	521.816	522.140	233.740	288.400	4.280
Murillo de Río Leza	2.700.100	-	-	-	-	-
Muro de Aguas	-	290.589	-	-	-	-
Muro en Cameros	130.650	116.500	96.000	50.000	46.000	2.824
Nájera	7.309.744	10.052.084	10.240.210	4.403.000	5.837.210	1.268
Nalda	1.657.500	2.922.000	-	-	-	-
Navajún	34.871	41.252	48.204	22.549	25.655	2.678
Navarrete	2.200.581	3.163.361	3.285.600	458.798	2.826.802	1.207
Nestares	213.820	113.830	198.000	67.300	130.700	2.444
Nieva de Cameros	272.218	224.508	-	-	-	-
Ocón	1.927.777	1.990.651	1.907.305	823.413	1.083.892	4.878
Ochánduri	132.772	1.643.513	-	-	-	-
Ojacastro	326.530	440.000	-	-	-	-
Ollauri	280.956	2.197.571	2.408.310	2.083.964	324.345	7.410
Ortigosa de Cameros	-	-	-	-	-	-
Pazuengos	98.658	207.408	493.338	417.822	75.516	12.333
Pedroso	217.300	182.160	176.035	66.705	109.330	1.615
Pinillos	105.571	238.084	-	-	-	-
Pradejón	3.226.000	3.960.000	5.362.000	2.817.000	2.545.000	1.422
Pradillo	450.000	450.000	-	-	-	-
Préjano	390.000	640.000	-	-	-	-
Quel	2.158.800	2.433.200	-	-	-	-
Rabanera	123.578	130.028	397.841	263.239	134.601	9.703
Rasillo de Cameros (El)	234.872	228.503	267.872	125.685	142.186	2.029
Redal (El)	1.945.910	1.156.011	-	-	-	-
Ribafrecha	530.000	3.438.589	3.413.808	367.535	3.046.273	3.393
Rincón de Soto	2.777.843	3.460.316	3.130.434	934.052	2.196.382	883
Robres del Castillo	170.000	-	-	-	-	-
Rodezno	173.732	483.732	409.357	92.500	316.857	1.291
Sajazarra	378.035	657.844	291.226	50.000	241.226	2.240
San Asensio	1.955.569	1.642.388	1.693.348	597.364	1.095.984	1.294
San Millán de la Cogolla	209.987	242.564	703.970	525.170	178.799	2.323
San Millán de Yécora	158.400	98.671	149.600	57.226	92.373	2.452
San Román de Cameros	283.300	668.200	1.100.000	882.700	217.300	6.627
Santa Coloma	275.600	511.815	-	-	-	-
Santa Engracia del Jubera	-	-	-	-	-	-

EQUIPAMIENTO MUNICIPAL

9.5 PRESUPUESTO DE INGRESOS DE LA COMUNIDAD AUTÓNOMA DE LA RIOJA. AÑOS 2005-2007.

	Presupuesto de ingresos (euros)			Ingresos 2007		Presupuesto por hab 2007
	2005	2006	2007	Op. Capital	Op. Corrientes	
Santa Eulalia Bajera	229.500	220.500	-	-	-	-
Santo Domingo de la Calzada	7.208.000	7.589.475	7.450.000	1.419.349	6.030.651	1.140
San Torcuato	639.655	864.566	-	-	-	-
Santurde de Rioja	826.288	744.679	824.250	312.659	511.591	2.584
Santurdejo	753.312	1.198.773	1.252.785	881.986	370.799	7.159
San Vicente de la Sonsierra	1.216.741	1.647.414	1.449.961	142.343	1.307.617	1.265
Sojuela	891.600	3.489.328	2.995.175	2.579.585	415.590	21.704
Sorzano	230.000	335.000	-	-	-	-
Sotés	663.800	680.832	-	-	-	-
Soto en Cameros	384.000	508.700	550.000	249.000	301.000	3.039
Terroba	60.100	84.850	130.900	95.000	35.900	3.967
Tirgo	990.744	990.744	-	-	-	-
Tobía	153.003	118.540	259.662	137.960	121.702	3.372
Tormantos	358.480	628.300	426.819	195.048	231.770	2.425
Torrecilla en Cameros	1.213.692	1.105.250	1.635.100	1.021.250	613.850	2.795
Torrecilla sobre Alesanco	100.650	133.800	758.900	656.600	102.300	16.147
Torre en Cameros	45.850	99.500	59.600	29.000	30.600	4.257
Torremontalbo	52.054	91.843	80.301	0	80.301	3.824
Treviana	672.800	299.900	362.659	102.750	259.909	1.711
Tricio	540.941	582.060	727.110	457.500	269.610	1.656
Tudelilla	348.710	1.083.960	0	0	0	-
Uruñuela	949.728	760.000	2.300.000	1.412.500	887.500	2.684
Valdemadera	41.498	68.588	66.141	24.752	41.388	7.349
Valgañón	334.552	351.700	400.000	100.000	300.000	2.614
Ventosa	-	-	-	-	-	-
Ventrosa	-	-	-	-	-	-
Viguera	535.170	842.650	847.000	469.000	378.000	2.031
Villalba de Rioja	-	-	-	-	-	-
Villalobar de Rioja	192.000	209.970	-	-	-	-
Villamediana de Iregua	-	-	-	-	-	-
Villanueva de Cameros	451.000	451.000	-	-	-	-
Villar de Arnedo (El)	730.500	920.219	688.100	150.000	538.100	1.075
Villar de Torre	194.070	169.200	273.398	139.000	134.398	969
Villarejo	65.100	130.200	83.926	47.250	36.676	2.152
Villarroya	-	-	-	-	-	-
Villarta-Quintana	389.200	384.700	-	-	-	-
Villavelayo	265.128	276.841	-	-	-	-
Villaverde de Rioja	64.055	252.072	208.389	166.317	42.072	2.605
Villoslada de Cameros	879.647	542.955	-	-	-	-
Viniegra de Abajo	-	-	-	-	-	-
Viniegra de Arriba	-	-	-	-	-	-
Zarratón	-	689.719	927.547	693.249	234.297	3.500
Zarzosa	78.478	126.032	120.198	68.342	51.855	8.586
Zorraquín	246.500	160.750	176.000	45.000	131.000	2.200

FUENTE: DG de Política Local. Consejería de Administraciones Públicas y Política Local.

EQUIPAMIENTO MUNICIPAL

ENCUESTA DE INFRAESTRUCTURA Y EQUIPAMIENTO LOCAL, 2005.

	Captaciones situadas en el municipio	Conducciones		Emisarios	
		Número	Longitud (m)	Número	Longitud (m)
LA RIOJA	435	514	1.011.685	276	153.465
Ábalos	2	2	2.729	1	585
Agoncillo	2	3	8.418	2	1.720
Aguilar del Río Alhama	3	3	6.848	2	2.046
Ajamil	3	3	4.668	2	123
Albelda de Iregua	2	2	6.796	1	6.967
Alberite	0	2	8.692	1	3.465
Alcanadre	1	2	1.844	1	1.231
Aldeanueva de Ebro	4	4	11.000	1	2.490
Alesanco	2	3	3.614	1	2.030
Alesón	1	2	3.348	1	300
Alfaro	2	2	5.579	1	1.106
Almarza de Cameros	2	2	2.573	1	300
Anguciana	2	2	814	1	2.886
Anguiano	4	4	4.393	2	436
Arenzana de Abajo	1	3	2.285	1	100
Arenzana de Arriba	1	1	3.961	1	150
Arnedillo	3	3	6.180	2	1.300
Arnedo	3	2	3.745	1	3.500
Arrúbal	2	3	12.333	1	1.129
Ausejo	1	3	18.698	1	1.250
Autol	5	6	12.239	1	1.985
Azófra	0	1	3.200	1	2.215
Badarán	2	3	4.630	1	447
Bañares	2	4	7.498	2	4.487
Baños de Rioja	0	2	6.837	2	68
Baños de Río Tobía	2	3	5.831	1	425
Berceo	2	2	6.945	1	450
Bergasa	6	4	4.238	1	150
Bergasillas Bajera	1	2	2.221	2	193
Bezares	1	2	775	1	100
Bobadilla	0	1	2.951	1	150
Brieva de Cameros	2	3	2.365	1	25
Briñas	1	1	3.387	1	200
Briones	1	3	11.886	1	238
Cabezón de Cameros	4	3	1.144	1	150
Calahorra	1	2	4.176	1	3.000
Camprovín	3	3	4.538	1	265
Canales de la Sierra	2	2	5.245	1	138
Canillas de Río Tuerto	0	2	4.055	1	141
Cañas	3	2	1.396	1	299
Cárdenas	0	1	4.735	1	325
Casalarreina	1	4	4.123	1	1.698

EQUIPAMIENTO MUNICIPAL

ENCUESTA DE INFRAESTRUCTURA Y EQUIPAMIENTO LOCAL, 2005.

	Captaciones situadas en el municipio	Conducciones		Emisarios	
		Número	Longitud (m)	Número	Longitud (m)
Castañares de Rioja	0	1	6.000	2	12.803
Castroviejo	2	2	1.954	1	125
Cellorigo	2	1	900	2	180
Cenicero	2	2	4.241	1	2.718
Cervera del Río Alhama	5	7	12.780	6	2.197
Cidamón	2	5	9.267	1	20
Cihuri	3	3	1.736	1	2.685
Cirueña	2	7	11.385	2	640
Clavijo	7	7	10.880	2	393
Cordovín	2	3	4.708	1	250
Corera	1	3	7.968	1	405
Cornago	3	3	6.662	2	700
Corporales	0	4	2.953	2	112
Cuzcurrita de Río Tirón	0	1	1.087	1	1.382
Daroca de Rioja	1	1	2.594	1	121
Enciso	6	6	10.964	3	346
Entrena	3	4	9.174	1	5.619
Estollo	1	1	1.786	1	484
Ezcaray	9	9	9.062	7	1.202
Foncea	3	2	2.499	1	182
Fonzaleche	2	5	13.191	5	486
Fuenmayor	0	2	8.112	1	850
Galbárruli	6	7	8.020	2	30
Galilea	1	2	2.038	2	806
Gallinero de Cameros	2	2	2.820	1	50
Gimileo	0	3	2.501	1	270
Grañón	1	6	12.445	1	86
Grávalos	3	4	7.194	2	130
Haro	2	4	19.116	1	2.017
Herce	3	3	1.807	1	32
Herramélluri	0	1	295	2	253
Hervías	1	3	4.456	1	104
Hormilla	1	2	10.233	1	705
Hormilleja	0	2	5.323	1	117
Hornillos de Cameros	2	2	6.005	2	22
Hornos de Moncalvillo	1	2	4.317	1	724
Huércanos	3	3	3.061	1	100
Igea	3	3	5.963	1	915
Jalón de Cameros	1	2	4.860	1	21
Laguna de Cameros	5	5	10.646	5	379
Lagunilla del Jubera	4	3	13.843	3	440
Lardero	1	2	9.894	1	1.506
Ledesma de la Cogolla	2	2	2.340	1	115
Leiva	0	1	3.412	3	77

EQUIPAMIENTO MUNICIPAL

ENCUESTA DE INFRAESTRUCTURA Y EQUIPAMIENTO LOCAL, 2005.

	Captaciones situadas en el municipio	Conducciones		Emisarios	
		Número	Longitud (m)	Número	Longitud (m)
Leza de Río Leza	3	2	1.981	1	21
Logroño					
Lumbreras	6	6	16.329	2	175
Manjarrés	4	4	4.228	1	347
Mansilla de la Sierra	2	2	2.260	1	20
Manzanares de Rioja	7	4	8.247	2	205
Matute	2	2	1.915	1	42
Medrano	0	1	3.220	2	124
Munilla	3	4	4.404	2	302
Murillo de Río Leza	3	3	6.235	1	791
Muro de Aguas	2	2	464	2	129
Muro en Cameros	4	4	3.162	2	120
Nájera	5	3	761	1	570
Nalda	3	2	10.358	3	3.888
Navajún	1	1	578	1	57
Navarrete	0	2	24.415	1	5.362
Nestares	2	2	3.460	1	75
Nieva de Cameros	9	9	13.489	3	251
Ocón	13	11	12.507	6	1.017
Ochánduri	0	1	3.780	1	32
Ojacastro	8	6	6.919	1	240
Ollauri	1	3	2.557	1	174
Ortigosa de Cameros	7	7	12.233	2	646
Pazuengos	1	1	3.781	1	50
Pedroso	1	1	719	1	30
Pinillos	3	3	3.664	1	40
Pradejón	3	2	3.514	1	1.356
Pradillo	2	2	1.139	1	35
Préjano	5	5	8.959	1	567
Quel	4	3	1.436	1	3.345
Rabanera	2	2	5.434	3	73
Rasillo de Cameros (El)	4	4	6.953	1	315
Redal (El)	0	1	3.688	2	750
Ribafrecha	1	2	6.478	1	1.570
Rincón de Soto	1	1	2.983	1	1.929
Robres del Castillo	4	4	4.673	1	43
Rodezno	0	3	6.105	2	40
Sajazarra	2	4	8.988	1	232
San Asensio	4	4	5.520	1	400
San Millán de la Cogolla	3	2	6.562	2	1.336
San Millán de Yécora	2	3	21.129	1	166
San Román de Cameros	3	4	7.731	2	102
Santa Coloma	3	2	3.945	2	1.055
Santa Engracia del Jubera	11	11	7.159	8	597

EQUIPAMIENTO MUNICIPAL

ENCUESTA DE INFRAESTRUCTURA Y EQUIPAMIENTO LOCAL, 2005.

	Captaciones situadas en el municipio	Conducciones		Emisarios	
		Número	Longitud (m)	Número	Longitud (m)
Santa Eulalia Bajera	2	2	1.725	1	350
Santo Domingo de la Calzada	5	2	8.793	1	6.241
San Torcuato	0	3	18.364	1	400
Santurde de Rioja	5	4	3.908	1	125
Santurdejo	2	1	1.485	1	110
San Vicente de la Sonsierra	6	6	15.893	11	2.143
Sojuela	2	1	2.408	1	77
Sorzano	3	3	4.422	1	1.200
Sotés	2	2	4.505	1	150
Soto en Cameros	9	9	6.505	5	101
Terroba	3	3	6.427	3	77
Tirgo	2	1	355	1	2.778
Tobía	3	1	4.177	1	51
Tormantos	1	3	10.830	2	130
Torrecilla en Cameros	1	1	2.510	2	627
Torrecilla sobre Alesanco	1	2	12.000	1	50
Torre en Cameros	1	1	1.676	2	212
Torremontalbo	1	1	262	1	15
Treviana	0	2	1.781	1	585
Tricio	2	2	1.203	2	529
Tudelilla	2	6	16.807	1	450
Uruñuela	1	2	10.058	1	250
Valdemadera	3	3	3.436	1	181
Valgañón	2	2	3.883	1	129
Ventosa	2	3	8.348	1	163
Ventrosa	2	3	1.246	1	42
Viguera	9	5	9.859	3	6.274
Villalba de Rioja	1	1	1.614	2	400
Villalobar de Rioja	3	1	2.612	1	25
Villamediana de Iregua	0	3	14.376	1	4.546
Villanueva de Cameros	4	4	3.135	4	136
Villar de Arnedo (El)	6	7	8.453	2	401
Villar de Torre	3	4	4.858	1	146
Villarejo	3	3	2.993	1	65
Villarroya	2	2	965	1	50
Villarta-Quintana	4	3	5.306	3	1.142
Villavelayo	2	2	5.049	1	100
Villaverde de Rioja	1	2	5.669	1	90
Villoslada de Cameros	3	3	12.846	1	400
Viniegra de Abajo	3	3	2.822	1	110
Viniegra de Arriba	1	1	25	1	26
Zarratón	1	3	5.835	1	450
Zarzosa	3	2	3.755	1	72
Zorraquín	1	1	1.019	1	185

FUENTE: DG de Política Local. Consejería de Administraciones Públicas y Política Local.

Nota: Los municipios de más de 50000 habitantes no están obligados a contestar dicha encuesta.

EQUIPAMIENTO MUNICIPAL

9.6 ENCUESTA DE INFRAESTRUCTURA Y EQUIPAMIENTO LOCAL. AÑO 2005.

	Caudal de desagüe (1)	Caudal tratado (1)	Longitud de la red de dist. de agua (m)		Longitud de la red de saneamiento (m)
			Total	En estado bueno	
LA RIOJA	19.118.045	17.599.650	1.074.522	724.692	1.024.531
Ábalos	55.000	0	4.037	1.603	3.901
Agoncillo	105.200	105.200	12.580	7.503	10.258
Aguilar del Río Alhama	104.500	104.500	6.640	5.494	9.235
Ajamil	4.100	3.500	1.592	1.592	1.354
Albelda de Iregua	250.000	250.000	16.849	11.784	15.821
Alberite	225.000	225.000	11.674	9.087	8.910
Alcanadre	170.000	170.000	8.599	3.256	9.654
Aldeanueva de Ebro	380.000	0	20.654	11.201	20.367
Alesanco	76.000	0	10.170	3.500	7.985
Alesón	12.500	12.500	3.919	2.043	3.944
Alfaro	1.395.000	1.395.000	40.560	40.560	37.081
Almarza de Cameros	4.500	4.500	1.117	510	1.280
Anguciana	90.000	90.000	7.406	4.061	7.451
Anguiano	70.000	40.000	6.386	1.573	5.635
Arenzana de Abajo	48.500	0	4.033	1.795	4.186
Arenzana de Arriba	3.800	2.555	1.388	1.388	2.012
Arnedillo	59.000	59.000	6.427	4.068	6.292
Arnedo	1.503.000	1.503.000	45.119	36.028	36.240
Arrúbal	35.400	35.400	5.502	3.340	6.736
Ausejo	132.000	118.000	7.193	5.104	9.651
Autol	450.000	450.000	11.975	3.881	13.292
Azofra	29.900	22.000	4.525	1.868	4.337
Badarán	80.000	80.000	6.879	4.290	6.630
Bañares	50.000	0	5.118	1.821	5.931
Baños de Rioja	15.600	10.000	1.989	1.989	1.324
Baños de Río Tobía	175.000	175.000	10.764	5.880	11.189
Berceo	34.000	34.000	3.578	3.063	4.928
Bergasa	32.500	32.500	2.714	1.836	2.763
Bergasillas Bajera	4.000	4.000	1.017	1.017	1.022
Bezares	3.000	0	663	663	550
Bobadilla	11.000	11.000	1.956	1.311	2.241
Brieva de Cameros	13.000	0	2.437	349	1.630
Briñas	30.000	0	4.050	815	3.245
Briones	100.000	100.000	10.918	5.229	10.954
Cabezón de Cameros	4.000	4.000	714	714	807
Calahorra	2.070.000	2.070.000	67.491	67.491	86.349
Camprovín	90.000	0	1.578	654	2.348
Canales de la Sierra	15.000	15.000	3.056	1.343	2.961
Canillas de Río Tuerto	9.000	0	1.612	476	1.759
Cañas	16.000	16.000	1.725	898	1.776
Cárdenas	20.500	0	2.593	1.117	2.632
Casalarreina	230.000	230.000	15.183	10.927	15.053

EQUIPAMIENTO MUNICIPAL
9.6 ENCUESTA DE INFRAESTRUCTURA Y EQUIPAMIENTO LOCAL. AÑO 2005.

	Caudal de desagüe (1)	Caudal tratado (1)	Longitud de la red de dist. de agua (m)		Longitud de la red de saneamiento (m)
			Total	En estado bueno	
Castañares de Rioja	80.000	80.000	6.973	6.661	7.864
Castroviejo	6.500	6.500	984	556	995
Cellorigo	1.095	1.095	1.326	1.326	1.222
Cenicero	400.000	400.000	14.748	10.564	14.371
Cervera del Río Alhama	349.400	349.400	28.233	11.432	24.445
Cidamón	450	0	2.718	2.600	26
Cihuri	22.000	22.000	3.909	3.517	4.113
Cirueña	14.000	4.500	2.803	1.989	2.590
Clavijo	31.000	31.000	4.419	661	3.968
Cordovín	20.000	14.600	3.326	2.035	3.436
Corera	30.000	30.000	5.215	3.707	4.355
Cornago	77.500	35.000	8.862	6.396	5.562
Corporales	7.500	7.500	1.398	1.398	1.318
Cuzcurruta de Río Tirón	90.000	90.000	10.590	8.752	7.660
Daroca de Rioja	12.000	0	991	261	1.224
Enciso	38.050	37.000	4.947	3.978	4.620
Entrena	145.000	145.000	10.602	8.513	10.483
Estollo	17.500	17.500	2.611	2.611	2.209
Ezcaray	332.850	320.000	16.457	7.042	15.108
Foncea	16.800	16.800	1.748	348	1.558
Fonzaleche	24.500	15.500	4.036	1.819	2.841
Fuenmayor	350.000	350.000	18.559	13.836	12.978
Galbárruli	12.500	12.500	2.023	998	1.882
Galilea	30.000	30.000	4.015	3.255	4.120
Gallinero de Cameros	3.000	3.000	607	325	463
Gimileo	12.000	12.000	2.730	1.084	2.070
Grañón	42.000	42.000	3.548	1.704	3.206
Grávalos	25.500	25.500	4.357	4.357	4.909
Haro	1.200.000	1.200.000	33.456	19.555	23.824
Herce	35.000	35.000	2.872	758	3.696
Herramélluri	22.000	22.000	2.414	1.225	1.984
Hervías	20.000	20.000	3.103	2.195	3.770
Hormilla	50.000	0	6.683	6.242	6.706
Hormilleja	25.000	25.000	2.832	1.084	2.740
Hornillos de Cameros	3.000	0	440	440	409
Hornos de Moncalvillo	14.000	0	1.873	1.806	3.236
Huércanos	112.500	112.500	8.119	2.993	9.078
Igea	95.000	95.000	5.973	3.163	5.992
Jalón de Cameros	5.000	0	697	697	615
Laguna de Cameros	19.500	0	1.876	718	2.383
Lagunilla del Jubera	43.000	40.000	5.425	4.119	5.084
Lardero	975.000	975.000	16.185	10.350	11.546
Ledesma de la Cogolla	5.500	5.500	1.097	163	1.012
Leiva	24.000	0	3.778	813	3.744

EQUIPAMIENTO MUNICIPAL
9.6 ENCUESTA DE INFRAESTRUCTURA Y EQUIPAMIENTO LOCAL. AÑO 2005.

	Caudal de desagüe (1)	Caudal tratado (1)	Longitud de la red de dist. de agua (m)		Longitud de la red de saneamiento (m)
			Total	En estado bueno	
Leza de Río Leza	5.000	5.000	1.712	1.712	1.476
Logroño	-	-	-	-	-
Lumbreras	21.500	5.000	3.314	2.935	3.634
Manjarrés	20.000	20.000	3.940	3.910	2.033
Mansilla de la Sierra	6.500	6.500	1.078	978	840
Manzanares de Rioja	13.000	13.000	2.243	485	2.460
Matute	23.000	0	5.094	5.094	3.901
Medrano	30.000	0	3.948	3.948	4.144
Munilla	24.000	24.000	2.976	1.289	2.914
Murillo de Río Leza	175.000	175.000	9.660	3.060	10.071
Muro de Aguas	12.500	12.500	3.075	3.075	2.628
Muro en Cameros	5.500	5.500	1.188	871	1.216
Nájera	780.000	780.000	34.475	34.475	19.158
Nalda	120.000	120.000	8.778	6.133	6.178
Navajún	2.000	2.000	662	570	429
Navarrete	324.000	324.000	29.331	26.534	38.485
Nestares	10.000	10.000	1.263	1.171	1.163
Nieva de Cameros	21.000	0	3.241	2.933	2.249
Ocón	37.900	37.900	9.040	6.648	8.970
Ochánduri	14.000	14.000	3.232	3.063	2.185
Ojacastro	30.500	30.500	4.817	1.403	4.922
Ollauri	35.000	35.000	8.710	8.710	7.060
Ortigosa de Cameros	47.000	40.000	3.707	1.809	2.647
Pazuengos	8.500	8.500	1.073	1.073	880
Pedroso	12.000	12.000	1.643	118	1.689
Pinillos	2.500	2.500	691	691	564
Pradejón	365.000	365.000	11.126	3.005	9.550
Pradillo	10.000	10.000	1.265	171	1.230
Préjano	24.000	24.000	4.015	4.015	3.595
Quel	213.000	213.000	12.528	12.528	9.769
Rabanera	6.000	6.000	821	350	552
Rasillo de Cameros (El)	27.000	27.000	3.813	1.289	3.940
Redal (El)	30.000	30.000	3.080	1.546	3.157
Ribafrecha	95.000	95.000	8.546	5.166	10.009
Rincón de Soto	765.000	765.000	19.428	8.466	23.794
Robres del Castillo	2.200	0	1.137	1.137	624
Rodezno	40.000	40.000	4.251	2.396	4.772
Sajazarra	21.000	21.000	4.545	2.791	4.697
San Asensio	225.000	225.000	15.592	11.209	11.299
San Millán de la Cogolla	32.500	32.500	5.387	4.792	5.163
San Millán de Yécora	8.500	8.500	1.395	171	1.162
San Román de Cameros	24.700	2.700	2.660	2.293	2.762
Santa Coloma	19.000	19.000	2.196	2.196	2.703
Santa Engracia del Jubera	24.600	2.500	4.195	3.882	3.040

EQUIPAMIENTO MUNICIPAL

9.6 ENCUESTA DE INFRAESTRUCTURA Y EQUIPAMIENTO LOCAL. AÑO 2005.

	Caudal de desagüe (1)	Caudal tratado (1)	Longitud de la red de dist. de agua (m)		Longitud de la red de saneamiento (m)
			Total	En estado bueno	
Santa Eulalia Bajera	13.000	13.000	1.151	1.151	1.095
Santo Domingo de la Calzada	711.000	711.000	19.859	7.635	17.537
San Torcuato	13.000	13.000	2.497	776	2.641
Santurde de Rioja	39.000	39.000	4.978	1.281	3.849
Santurdejo	31.000	31.000	3.427	2.880	5.300
San Vicente de la Sonsierra	162.500	0	8.554	4.208	6.982
Sojuela	13.000	13.000	1.896	1.896	1.424
Sorzano	27.500	27.500	5.753	3.275	2.410
Sotés	28.000	28.000	3.954	1.470	4.032
Soto en Cameros	33.000	6.000	3.029	2.338	2.577
Terroba	4.000	0	714	714	597
Tirgo	30.000	30.000	5.804	3.906	6.017
Tobía	9.000	0	1.026	543	946
Tormantos	25.000	25.000	2.763	509	2.742
Torrecilla en Cameros	99.000	99.000	5.854	5.599	6.276
Torrecilla sobre Alesanco	10.500	10.500	2.060	331	2.075
Torre en Cameros	2.500	0	274	274	564
Torremontalbo	2.500	0	980	980	687
Treviana	38.000	38.000	6.997	2.223	6.033
Tricio	43.000	43.000	4.761	2.020	4.715
Tudelilla	49.000	0	5.234	2.693	4.977
Uruñuela	99.000	99.000	7.335	4.051	7.844
Valdemadera	3.500	3.500	755	661	857
Valgañón	28.000	0	3.157	3.157	3.066
Ventosa	20.000	20.000	3.180	3.180	2.709
Ventrosa	14.000	0	2.821	0	2.836
Viguera	43.500	40.000	3.835	2.553	8.601
Villalba de Rioja	20.000	20.000	2.416	375	2.347
Villalobar de Rioja	15.000	15.000	2.501	781	2.734
Villamediana de Iregua	436.000	436.000	11.251	6.195	12.938
Villanueva de Cameros	17.000	0	2.534	768	1.644
Villar de Arnedo (El)	70.000	70.000	6.435	6.435	5.734
Villar de Torre	30.000	30.000	4.016	4.016	3.500
Villarejo	6.000	6.000	801	116	651
Villarroya	2.300	2.300	1.240	1.240	1.115
Villarta-Quintana	25.700	25.700	3.466	2.085	3.643
Villavelayo	9.000	9.000	1.010	604	1.782
Villaverde de Rioja	12.000	12.000	1.654	414	1.909
Villoslada de Cameros	45.000	45.000	5.784	1.405	6.031
Viniegra de Abajo	22.000	22.000	3.325	3.325	3.008
Viniegra de Arriba	10.000	0	1.382	1.382	1.354
Zarratón	33.000	33.000	3.701	3.415	4.769
Zarzosa	2.000	2.000	224	0	287
Zorraquín	13.000	13.000	1.325	573	853

FUENTE: DG de Política Local. Consejería de Administraciones Públicas y Política Local.

Nota: Los municipios de más de 50000 habitantes no están obligados a contestar dicha encuesta.

(1): m³/año

EQUIPAMIENTO MUNICIPAL

9.6 ENCUESTA DE INFRAESTRUCTURA Y EQUIPAMIENTO LOCAL. AÑO 2005.

	Vertederos			Contenedores
	Número	Capacidad (m ³)	Ocupación media (%)	
LA RIOJA	4	17.200.000	52	5.913
Ábalos	0	0	0	15
Agoncillo	0	0	0	42
Aguilar del Río Alhama	0	0	0	42
Ajamil	0	0	0	9
Albelda de Iregua	0	0	0	29
Alberite	0	0	0	67
Alcanadre	0	0	0	24
Aldeanueva de Ebro	0	0	0	49
Alesanco	0	0	0	34
Alesón	0	0	0	19
Alfaro	0	0	0	318
Almarza de Cameros	0	0	0	5
Anguciana	0	0	0	24
Anguiano	0	0	0	35
Arenzana de Abajo	0	0	0	13
Arenzana de Arriba	0	0	0	7
Arnedillo	0	0	0	37
Arnedo	0	0	0	588
Arrúbal	0	0	0	17
Ausejo	0	0	0	45
Autol	0	0	0	112
Azófra	0	0	0	0
Badarán	0	0	0	42
Bañares	0	0	0	0
Baños de Rioja	0	0	0	9
Baños de Río Tobía	0	0	0	67
Berceo	0	0	0	16
Bergasa	0	0	0	14
Bergasillas Bajera	0	0	0	5
Bezares	0	0	0	5
Bobadilla	0	0	0	12
Brieva de Cameros	0	0	0	8
Briñas	0	0	0	19
Briones	0	0	0	50
Cabezón de Cameros	0	0	0	9
Calahorra	1	5.000.000	40	349
Camprovín	0	0	0	10
Canales de la Sierra	0	0	0	11
Canillas de Río Tuerto	0	0	0	9
Cañas	0	0	0	10
Cárdenas	0	0	0	10
Casalarreina	0	0	0	59

EQUIPAMIENTO MUNICIPAL

9.6 ENCUESTA DE INFRAESTRUCTURA Y EQUIPAMIENTO LOCAL. AÑO 2005.

	Vertederos			Contenedores
	Número	Capacidad (m ³)	Ocupación media (%)	
Castañares de Rioja	0	0	0	34
Castroviejo	0	0	0	5
Cellorigo	0	0	0	4
Cenicero	0	0	0	100
Cervera del Río Alhama	0	0	0	115
Cidamón	0	0	0	4
Cihuri	0	0	0	8
Cirueña	0	0	0	17
Clavijo	0	0	0	11
Cordovín	0	0	0	14
Corera	0	0	0	23
Cornago	0	0	0	19
Corporales	0	0	0	11
Cuzcurrita de Río Tirón	0	0	0	32
Daroca de Rioja	0	0	0	11
Enciso	0	0	0	29
Entrena	0	0	0	44
Estollo	0	0	0	12
Ezcaray	0	0	0	47
Foncea	0	0	0	9
Fonzaleche	0	0	0	21
Fuenmayor	0	0	0	75
Galbárruli	0	0	0	5
Galilea	0	0	0	28
Gallinero de Cameros	0	0	0	2
Gimileo	0	0	0	9
Grañón	0	0	0	22
Grávalos	0	0	0	12
Haro	0	0	0	311
Herce	0	0	0	12
Herramélluri	0	0	0	13
Hervías	0	0	0	11
Hormilla	0	0	0	24
Hormilleja	0	0	0	10
Hornillos de Cameros	0	0	0	3
Hornos de Moncalvillo	0	0	0	8
Huércanos	0	0	0	49
Igea	0	0	0	45
Jalón de Cameros	0	0	0	6
Laguna de Cameros	0	0	0	10
Lagunilla del Jubera	0	0	0	21
Lardero	0	0	0	155
Ledesma de la Cogolla	0	0	0	3
Leiva	0	0	0	20

EQUIPAMIENTO**9.6 ENCUESTA DE INFRAESTRUCTURA Y EQUIPAMIENTO LOCAL. AÑO 2005.**

	Vertederos			Contenedores
	Número	Capacidad (m ³)	Ocupación media (%)	
Leza de Río Leza	0	0	0	6
Logroño	-	-	-	-
Lumbreras	0	0	0	13
Manjarrés	0	0	0	12
Mansilla de la Sierra	0	0	0	9
Manzanares de Rioja	0	0	0	14
Matute	0	0	0	9
Medrano	0	0	0	20
Munilla	0	0	0	14
Murillo de Río Leza	0	0	0	54
Muro de Aguas	0	0	0	7
Muro en Cameros	0	0	0	6
Nájera	1	1.200.000	40	248
Nalda	0	0	0	30
Navajún	0	0	0	4
Navarrete	0	0	0	74
Nestares	0	0	0	6
Nieva de Cameros	0	0	0	19
Ocón	0	0	0	52
Ochánduri	0	0	0	10
Ojacastro	0	0	0	20
Ollauri	0	0	0	30
Ortigosa de Cameros	0	0	0	13
Pazuengos	0	0	0	5
Pedroso	0	0	0	14
Pinillos	0	0	0	4
Pradejón	0	0	0	93
Pradillo	0	0	0	7
Préjano	0	0	0	20
Quel	0	0	0	46
Rabanera	0	0	0	4
Rasillo de Cameros (El)	0	0	0	15
Redal (El)	0	0	0	24
Ribafrecha	0	0	0	31
Rincón de Soto	0	0	0	99
Robres del Castillo	0	0	0	5
Rodezno	0	0	0	27
Sajazarra	0	0	0	14
San Asensio	0	0	0	47
San Millán de la Cogolla	0	0	0	25
San Millán de Yécora	0	0	0	6
San Román de Cameros	0	0	0	10
Santa Coloma	0	0	0	12
Santa Engracia del Jubera	0	0	0	21

EQUIPAMIENTO MUNICIPAL

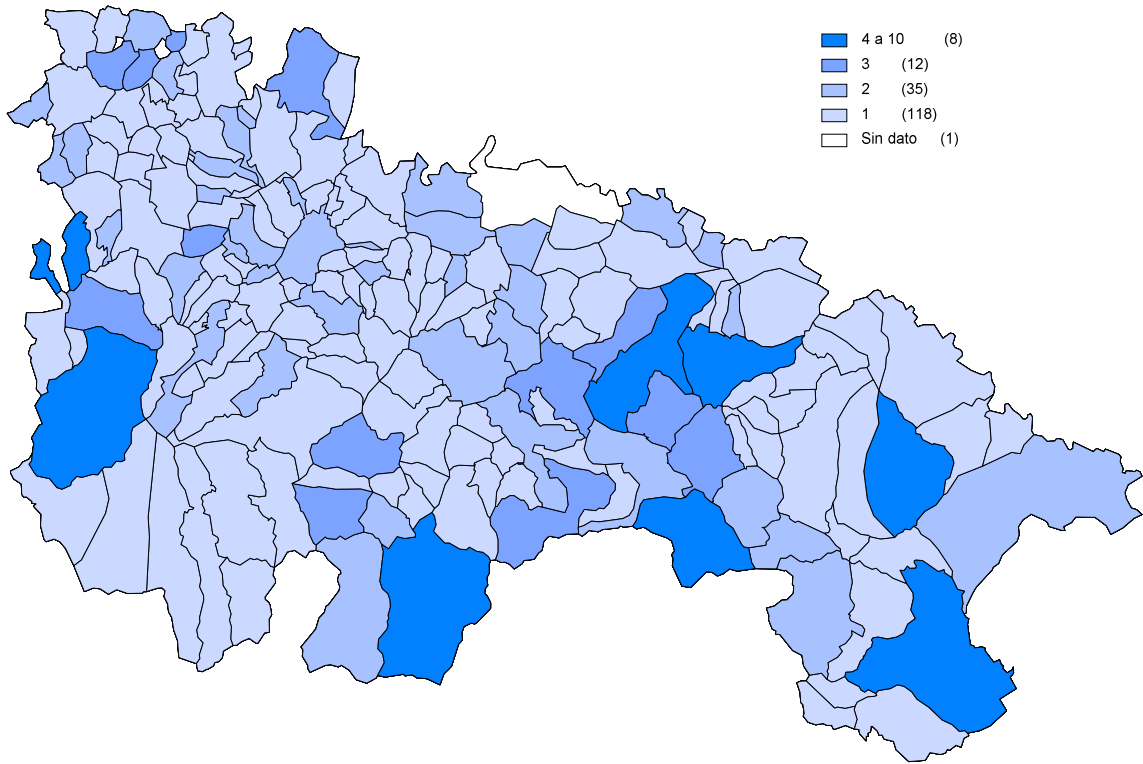
9.6 ENCUESTA DE INFRAESTRUCTURA Y EQUIPAMIENTO LOCAL. AÑO 2005.

	Vertederos			Contenedores
	Número	Capacidad (m ³)	Ocupación media (%)	
Santa Eulalia Bajera	0	0	0	8
Santo Domingo de la Calzada	0	0	0	236
San Torcuato	0	0	0	9
Santurde de Rioja	0	0	0	21
Santurdejo	0	0	0	16
San Vicente de la Sonsierra	0	0	0	66
Sojuela	0	0	0	6
Sorzano	0	0	0	17
Sotés	0	0	0	22
Soto en Cameros	0	0	0	14
Terroba	0	0	0	5
Tirgo	0	0	0	21
Tobía	0	0	0	6
Tormantos	0	0	0	17
Torrecilla en Cameros	0	0	0	35
Torrecilla sobre Alesanco	0	0	0	7
Torre en Cameros	0	0	0	2
Torremontalbo	0	0	0	4
Treviana	0	0	0	20
Tricio	0	0	0	25
Tudelilla	0	0	0	21
Uruñuela	0	0	0	65
Valdemadera	0	0	0	3
Valgañón	0	0	0	16
Ventosa	0	0	0	14
Ventrosa	0	0	0	9
Viguera	0	0	0	16
Villalba de Rioja	0	0	0	15
Villalobar de Rioja	0	0	0	12
Villamediana de Iregua	1	10.000.000	60	115
Villanueva de Cameros	0	0	0	14
Villar de Arnedo (El)	0	0	0	27
Villar de Torre	0	0	0	19
Villarejo	0	0	0	5
Villarroya	0	0	0	3
Villarta-Quintana	0	0	0	23
Villavelayo	0	0	0	9
Villaverde de Rioja	0	0	0	9
Villoslada de Cameros	0	0	0	29
Viniegra de Abajo	0	0	0	18
Viniegra de Arriba	0	0	0	6
Zarratón	1	1.000.000	40	19
Zarzosa	0	0	0	3
Zorraquín	0	0	0	18

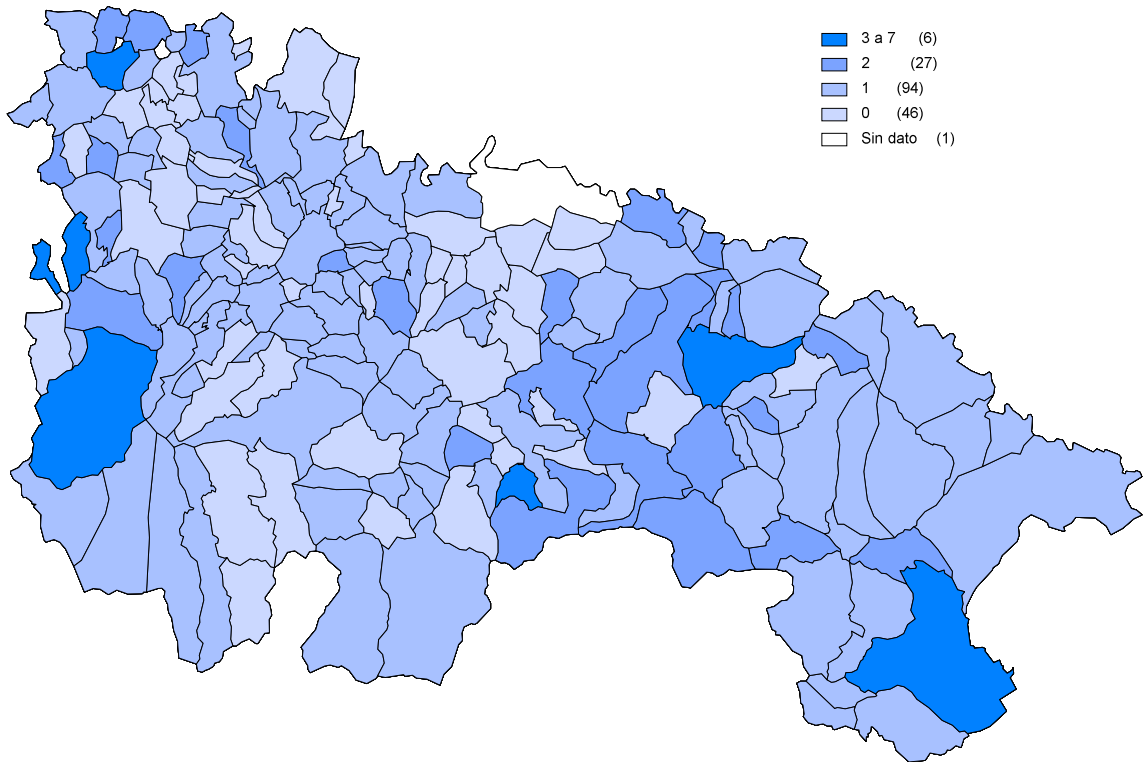
FUENTE: DG de Política Local. Consejería de Administraciones Públicas y Política Local.

Nota: Los municipios de más de 50000 habitantes no están obligados a contestar dicha encuesta.

POTABILIZADORAS 2005



DEPURADORAS 2005



EQUIPAMIENTO MUNICIPAL

9.6 ENCUESTA DE INFRAESTRUCTURA Y EQUIPAMIENTO LOCAL. AÑO 2005.

	Depósitos (1)				Potabilizadoras		Depuradoras (2)	
	Total	Mismo mun	Otros mun	Capacidad	Total	En estado bueno	Nº	Capacidad
LA RIOJA	366	365	3	163.547	269	116	174	56.077.140
Ábalos	1	1	0	162	1	1	0	0
Agoncillo	3	3	0	14.480	2	2	2	30.000
Aguilar del Río Alhama	1	1	0	520	1	0	1	315.000
Ajamil	3	3	0	150	3	0	2	35.000
Albelda de Iregua	4	4	0	3.100	2	1	0	0
Alberite	2	2	1	1.630	1	0	0	0
Alcanadre	2	2	0	820	1	0	1	414.000
Aldeanueva de Ebro	3	3	0	2.800	1	1	1	1.665.000
Alesanco	2	2	0	810	2	0	0	0
Alesón	1	1	0	160	1	0	1	15.000
Alfaro	3	3	0	3.222	2	2	1	6.000.000
Almarza de Cameros	1	1	0	40	1	0	1	20.000
Anguciana	1	1	0	250	1	0	0	0
Anguiano	2	2	0	465	1	0	1	40.000
Arenzana de Abajo	2	2	0	118	1	1	1	24.000
Arenzana de Arriba	1	1	0	100	1	1	1	2.920
Arnedillo	3	3	0	2.970	3	1	2	861.500
Arnedo	1	1	0	6.000	1	1	1	1.650.000
Arrúbal	2	2	0	14.040	1	1	1	5.400.000
Ausejo	2	2	0	850	1	1	1	375.000
Autol	4	4	0	870	4	0	1	500.000
Azofra	3	3	0	730	1	1	0	0
Badarán	2	2	0	750	1	1	1	750.000
Bañares	2	2	0	760	1	1	0	0
Baños de Rioja	1	1	0	250	1	1	1	12.000
Baños de Río Tobía	2	2	0	3.200	1	1	1	1.200.000
Berceo	2	2	0	680	1	1	1	315.000
Bergasa	1	1	0	72	1	1	1	14.000
Bergasillas Bajera	1	1	0	78	1	0	2	9.500
Bezares	1	1	0	80	1	0	0	0
Bobadilla	2	2	0	570	1	1	1	40.000
Brieva de Cameros	2	2	0	130	1	1	0	0
Briñas	1	1	0	200	1	1	0	0
Briones	1	1	0	300	1	0	1	918.750
Cabezón de Cameros	1	1	0	100	1	0	1	5.000
Calahorra	2	2	0	9.940	1	1	1	250.000
Camprovín	3	3	0	148	2	1	1	35.000
Canales de la Sierra	1	1	0	150	1	1	1	32.000
Canillas de Río Tuerto	3	3	0	87	1	0	0	0
Cañas	2	2	0	660	1	1	1	20.000
Cárdenas	1	1	0	80	1	1	0	0
Casalarreina	3	3	0	3.440	1	1	0	0

...

EQUIPAMIENTO MUNICIPAL
9.6 ENCUESTA DE INFRAESTRUCTURA Y EQUIPAMIENTO LOCAL. AÑO 2005.

	Depósitos (1)				Potabilizadoras		Depuradoras (2)	
	Total	Mismo mun	Otros mun	Capacidad	Total	En estado bueno	Nº	Capacidad
Castañares de Rioja	2	2	0	115	1	0	0	0
Castroviejo	1	1	0	80	1	1	1	20.000
Cellorigo	1	1	0	45	1	0	2	4.000
Cenicero	2	2	0	2.600	1	1	1	3.000.000
Cervera del Río Alhama	7	7	0	3.660	6	0	6	1.054.500
Cidamón	2	2	0	80	2	2	0	0
Cihuri	2	2	0	150	2	0	0	0
Cirueña	3	3	0	130	3	2	1	5.000
Clavijo	4	4	0	1.205	1	1	2	35.000
Cordovín	2	2	0	150	2	2	1	20.000
Corera	2	2	0	850	1	0	1	30.000
Cornago	3	3	0	440	2	1	1	180.000
Corporales	2	2	0	40	2	0	2	30.000
Cuzcurrita de Río Tirón	2	2	0	580	1	1	0	0
Daroca de Rioja	2	2	0	102	1	1	0	0
Enciso	4	4	0	550	4	1	2	16.600
Entrena	2	2	0	1.600	1	1	0	0
Estollo	1	1	0	90	1	1	0	0
Ezcaray	9	9	0	1.643	9	1	4	3.391.500
Foncea	2	2	0	160	1	0	1	20.000
Fonzaleche	4	4	0	190	3	2	4	44.000
Fuenmayor	3	3	0	2.900	2	0	1	2.800.000
Galbárruli	4	4	0	205	2	2	2	12.920
Galilea	2	2	0	350	1	1	2	42.500
Gallinero de Cameros	1	1	0	33	1	1	1	5.000
Gimileo	2	2	0	290	1	1	1	15.000
Grañón	2	2	0	300	1	1	1	50.000
Grávalos	2	2	0	200	1	1	2	33.000
Haro	1	1	0	8.000	1	1	1	10.320.000
Herce	2	2	0	175	1	1	1	40.000
Herramélluri	1	1	0	150	1	0	2	23.500
Hervías	1	1	0	300	1	1	1	25.000
Hormilla	2	2	0	115	1	1	1	562.500
Hormilleja	2	2	0	130	1	1	1	17.000
Hornillos de Cameros	1	1	0	44	1	1	0	0
Hornos de Moncalvillo	2	2	0	120	1	1	0	0
Huércanos	2	2	0	2.000	1	1	1	120.000
Igea	3	3	0	1.380	1	0	1	450.000
Jalón de Cameros	1	1	0	40	1	0	0	0
Laguna de Cameros	2	2	0	140	1	0	0	0
Lagunilla del Jubera	4	4	0	550	3	2	2	50.000
Lardero	3	2	0	12.200	2	1	0	0
Ledesma de la Cogolla	1	1	0	40	1	1	1	6.000
Leiva	2	2	0	500	2	1	0	0

...

...

EQUIPAMIENTO MUNICIPAL
9.6 ENCUESTA DE INFRAESTRUCTURA Y EQUIPAMIENTO LOCAL. AÑO 2005.

	Depósitos (1)				Potabilizadoras		Depuradoras (2)	
	Total	Mismo mun	Otros mun	Capacidad	Total	En estado bueno	Nº	Capacidad
Leza de Río Leza	1	1	0	30	1	1	1	8.000
Logroño	-	-	-	-	-	-	-	-
Lumbreras	5	5	0	715	4	4	1	5.500
Manjarrés	2	2	0	380	2	2	1	25.000
Mansilla de la Sierra	1	1	0	50	1	0	1	8.000
Manzanares de Rioja	2	2	0	70	2	0	2	20.000
Matute	2	2	0	490	2	0	0	0
Medrano	2	2	0	350	2	1	0	0
Munilla	3	3	0	199	2	0	2	35.000
Murillo de Río Leza	2	2	0	693	1	0	1	488.250
Muro de Aguas	2	2	0	145	2	2	2	25.000
Muro en Cameros	1	1	0	40	1	0	2	30.000
Nájera	2	2	0	2.000	2	2	1	4.800.000
Nalda	2	2	0	1.480	2	2	0	0
Navajún	1	1	0	40	1	0	1	2.500
Navarrete	2	2	0	1.300	2	0	0	0
Nestares	2	2	0	195	1	1	1	15.000
Nieva de Cameros	3	3	0	305	3	0	0	0
Ocón	8	8	0	1.594	6	0	6	90.000
Ochánduri	1	1	0	200	1	0	1	20.000
Ojacastro	4	4	0	135	3	1	2	40.000
Ollauri	2	2	0	172	2	1	1	40.000
Ortigosa de Cameros	4	4	0	740	3	0	1	180.000
Pazuengos	1	1	0	60	1	0	1	15.000
Pedroso	1	1	0	100	1	0	1	15.000
Pinillos	2	2	0	140	1	1	1	8.000
Pradejón	1	1	0	3.000	1	0	1	750.000
Pradillo	1	1	0	40	1	0	1	15.000
Préjano	3	3	0	480	2	2	1	25.000
Quel	2	2	0	530	1	1	1	1.650.000
Rabanera	2	2	0	130	1	1	3	35.200
Rasillo de Cameros (El)	3	3	0	770	1	1	1	90.000
Redal (El)	2	2	0	125	2	0	2	35.000
Ribafrecha	2	2	0	1.315	1	0	1	450.000
Rincón de Soto	2	2	0	3.000	1	1	1	900.000
Robres del Castillo	3	3	0	200	3	2	0	0
Rodezno	2	2	0	1.050	2	1	2	45.000
Sajazarra	3	3	0	265	3	0	1	70.000
San Asensio	3	3	0	1.770	1	0	1	1.350.000
San Millán de la Cogolla	2	2	0	175	2	1	1	15.000
San Millán de Yécora	3	3	0	70	2	0	1	20.000
San Román de Cameros	3	3	0	170	2	0	1	10.000
Santa Coloma	2	2	0	122	1	0	2	25.000
Santa Engracia del Jubera	8	8	0	507	8	0	2	10.000

...

...

EQUIPAMIENTO MUNICIPAL

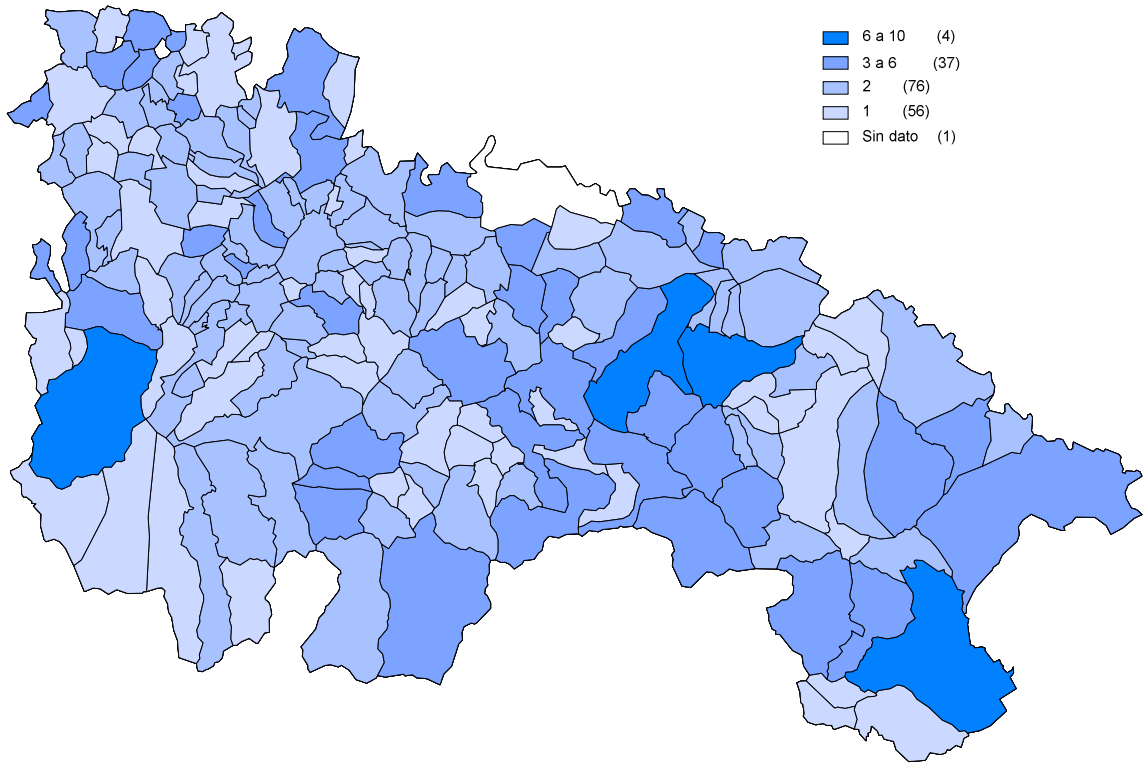
9.6 ENCUESTA DE INFRAESTRUCTURA Y EQUIPAMIENTO LOCAL. AÑO 2005.

	Depósitos (1)				Potabilizadoras		Depuradoras (2)	
	Total	Mismo mun	Otros mun	Capacidad	Total	En estado bueno	Nº	Capacidad
Santa Eulalia Bajera	2	2	0	100	1	1	1	15.000
Santo Domingo de la Calzada	1	1	0	3.000	1	1	0	0
San Torcuato	1	1	0	160	1	0	1	15.000
Santurde de Rioja	2	2	0	185	1	0	1	45.000
Santurdejo	1	1	0	75	1	0	1	35.000
San Vicente de la Sonsierra	4	4	0	890	3	0	0	0
Sojuela	1	1	0	40	1	0	1	35.000
Sorzano	1	1	0	100	1	0	1	35.000
Sotés	2	2	0	580	1	1	1	30.000
Soto en Cameros	3	3	0	242	3	1	2	10.000
Terroba	1	1	0	32	1	0	0	0
Tirgo	2	2	0	1.040	1	1	0	0
Tobía	1	1	0	42	1	1	0	0
Tormantos	2	2	0	350	2	1	2	40.000
Torrecilla en Cameros	2	2	0	1.240	1	1	1	375.000
Torrecilla sobre Alesanco	2	2	0	275	2	0	1	18.000
Torre en Cameros	1	1	0	32	1	1	0	0
Torremontalbo	1	1	0	40	1	1	0	0
Treviana	1	1	0	290	1	0	1	40.000
Tricio	2	2	0	160	1	0	2	55.000
Tudelilla	2	2	0	230	1	0	0	0
Uruñuela	2	2	0	2.010	1	1	1	43.800
Valdemadera	1	1	0	22	1	0	1	4.500
Valgañón	1	1	0	220	1	1	0	0
Ventosa	2	2	1	465	1	1	1	30.000
Ventrosa	2	2	0	160	1	0	0	0
Viguera	4	4	0	350	2	0	0	0
Villalba de Rioja	1	1	0	80	1	0	2	55.000
Villalobar de Rioja	2	2	0	98	1	0	1	20.000
Villamediana de Iregua	1	1	1	1.000	1	0	0	0
Villanueva de Cameros	2	2	0	115	2	0	0	0
Villar de Arnedo (El)	1	1	0	250	1	0	2	80.000
Villar de Torre	2	2	0	360	1	0	1	35.000
Villarejo	2	2	0	117	1	1	1	10.000
Villarroya	1	1	0	35	1	0	1	3.500
Villarta-Quintana	5	5	0	760	4	2	3	30.000
Villavelayo	1	1	0	60	1	1	1	15.000
Villaverde de Rioja	1	1	0	36	1	0	1	12.000
Villoslada de Cameros	2	2	0	570	2	2	1	163.200
Viniegra de Abajo	2	2	0	375	1	1	1	25.000
Viniegra de Arriba	1	1	0	60	1	1	0	0
Zarratón	2	2	0	1.300	1	0	1	35.000
Zarzosa	1	1	0	10	1	0	1	10.000
Zorraquín	1	1	0	65	1	0	1	20.000

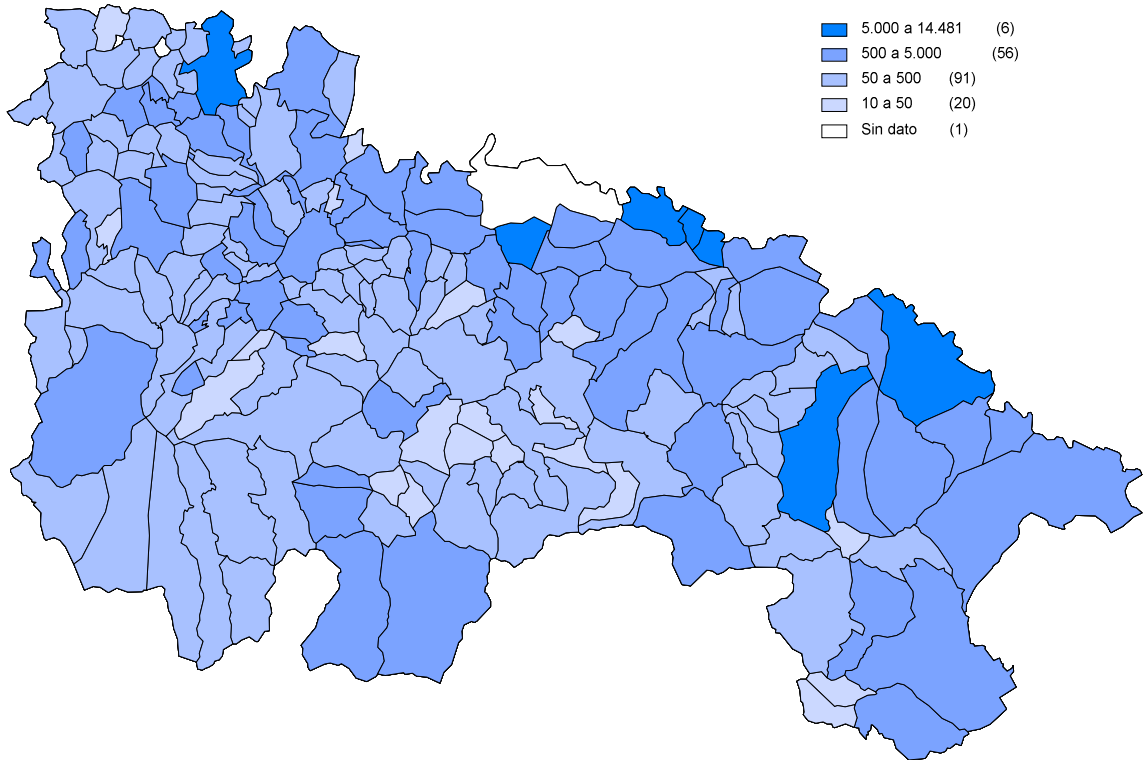
FUENTE: DG de Política Local. Consejería de Administraciones Públicas y Política Local.

Nota: Los municipios de más de 50000 habitantes no están obligados a contestar dicha encuesta. (1): m³; (2): m³/año

DEPÓSITOS DE AGUA 2005



CAPACIDAD DE LOS DEPÓSITOS 2005 (m³)



EQUIPAMIENTO MUNICIPAL

9.6 ENCUESTA DE INFRAESTRUCTURA Y EQUIPAMIENTO LOCAL. AÑO 2005.

	Centros asistenciales						Parques y jardines	
	Total	Albergues	Asist. Social	Guarderías	Res. Ancianos	Otros	Total	Con juegos inf.
LA RIOJA	76	27	1	22	23	3	350	165
Ábalos	0	0	0	0	0	0	4	2
Agoncillo	0	0	0	0	0	0	3	1
Aguilar del Río Alhama	0	0	0	0	0	0	2	0
Ajamil	0	0	0	0	0	0	4	1
Albelda de Iregua	2	0	0	1	1	0	1	1
Alberite	0	0	0	0	0	0	2	2
Alcanadre	1	0	0	1	0	0	3	2
Aldeanueva de Ebro	1	0	0	1	0	0	6	1
Alesanco	0	0	0	0	0	0	1	1
Alesón	0	0	0	0	0	0	2	2
Alfaro	4	1	0	1	1	1	7	1
Almarza de Cameros	0	0	0	0	0	0	2	2
Anguciana	0	0	0	0	0	0	4	3
Anguiano	2	1	0	0	1	0	2	1
Arenzana de Abajo	0	0	0	0	0	0	1	1
Arenzana de Arriba	0	0	0	0	0	0	1	0
Arnedillo	0	0	0	0	0	0	2	1
Arnedo	2	0	0	1	1	0	7	3
Arrúbal	0	0	0	0	0	0	1	1
Ausejo	1	0	0	1	0	0	1	1
Autol	3	0	0	1	2	0	3	2
Azofra	1	1	0	0	0	0	2	1
Badarán	0	0	0	0	0	0	0	0
Bañares	0	0	0	0	0	0	1	1
Baños de Rioja	0	0	0	0	0	0	0	0
Baños de Río Tobía	1	0	0	1	0	0	1	1
Berceo	0	0	0	0	0	0	2	0
Bergasa	0	0	0	0	0	0	1	1
Bergasillas Bajera	0	0	0	0	0	0	0	0
Bezares	0	0	0	0	0	0	1	0
Bobadilla	0	0	0	0	0	0	1	1
Brieva de Cameros	0	0	0	0	0	0	2	1
Briñas	0	0	0	0	0	0	2	1
Briones	0	0	0	0	0	0	5	2
Cabezón de Cameros	1	1	0	0	0	0	0	0
Calahorra	7	2	0	2	3	0	10	5
Camprovín	0	0	0	0	0	0	3	2
Canales de la Sierra	0	0	0	0	0	0	2	0
Canillas de Río Tuerto	0	0	0	0	0	0	0	0
Cañas	0	0	0	0	0	0	3	0
Cárdenas	0	0	0	0	0	0	2	1
Casalarreina	0	0	0	0	0	0	5	2

EQUIPAMIENTO MUNICIPAL

9.6 ENCUESTA DE INFRAESTRUCTURA Y EQUIPAMIENTO LOCAL. AÑO 2005.

	Centros asistenciales						Parques y jardines	
	Total	Albergues	Asist. Social	Guarderías	Res. Ancianos	Otros	Total	Con juegos inf.
Castañares de Rioja	1	0	0	0	1	0	4	1
Castroviejo	0	0	0	0	0	0	1	1
Cellorigo	0	0	0	0	0	0	0	0
Cenicero	1	0	0	0	1	0	3	1
Cervera del Río Alhama	2	0	0	1	1	0	9	4
Cidamón	0	0	0	0	0	0	0	0
Cihuri	0	0	0	0	0	0	1	1
Cirueña	0	0	0	0	0	0	1	0
Clavijo	0	0	0	0	0	0	1	0
Cordovín	0	0	0	0	0	0	1	1
Corera	0	0	0	0	0	0	0	0
Cornago	1	1	0	0	0	0	1	0
Corporales	0	0	0	0	0	0	0	0
Cuzcurrita de Río Tirón	0	0	0	0	0	0	4	4
Daroca de Rioja	0	0	0	0	0	0	0	0
Enciso	1	1	0	0	0	0	1	0
Entrena	0	0	0	0	0	0	1	1
Estollo	0	0	0	0	0	0	1	1
Ezcaray	1	0	0	0	1	0	15	6
Foncea	0	0	0	0	0	0	0	0
Fonzaleche	0	0	0	0	0	0	1	1
Fuenmayor	1	0	0	1	0	0	11	3
Galbárruli	0	0	0	0	0	0	2	2
Galilea	1	0	0	1	0	0	2	0
Gallinero de Cameros	0	0	0	0	0	0	0	0
Gimileo	0	0	0	0	0	0	1	1
Grañón	1	1	0	0	0	0	1	0
Grávalos	0	0	0	0	0	0	1	1
Haro	3	0	0	1	2	0	4	0
Herce	1	1	0	0	0	0	2	1
Herramélluri	0	0	0	0	0	0	1	0
Hervías	0	0	0	0	0	0	0	0
Hormilla	0	0	0	0	0	0	0	0
Hormilleja	0	0	0	0	0	0	0	0
Hornillos de Cameros	1	1	0	0	0	0	0	0
Hornos de Moncalvillo	0	0	0	0	0	0	1	0
Huércanos	0	0	0	0	0	0	2	1
Igea	0	0	0	0	0	0	1	0
Jalón de Cameros	0	0	0	0	0	0	0	0
Laguna de Cameros	1	1	0	0	0	0	2	2
Lagunilla del Jubera	1	0	0	0	1	0	0	0
Lardero	4	0	1	1	1	1	2	1
Ledesma de la Cogolla	0	0	0	0	0	0	0	0
Leiva	0	0	0	0	0	0	4	2

EQUIPAMIENTO MUNICIPAL

9.6 ENCUESTA DE INFRAESTRUCTURA Y EQUIPAMIENTO LOCAL. AÑO 2005.

	Centros asistenciales						Parques y jardines	
	Total	Albergues	Asist. Social	Guarderías	Res. Ancianos	Otros	Total	Con juegos inf.
Leza de Río Leza	0	0	0	0	0	0	1	0
Logroño	-	-	-	-	-	-	-	-
Lumbreras	1	1	0	0	0	0	3	1
Manjarrés	0	0	0	0	0	0	2	1
Mansilla de la Sierra	0	0	0	0	0	0	1	0
Manzanares de Rioja	0	0	0	0	0	0	1	1
Matute	0	0	0	0	0	0	1	1
Medrano	0	0	0	0	0	0	1	1
Munilla	1	1	0	0	0	0	1	0
Murillo de Río Leza	1	0	0	1	0	0	2	1
Muro de Aguas	0	0	0	0	0	0	4	0
Muro en Cameros	0	0	0	0	0	0	0	0
Nájera	4	1	0	1	1	1	6	3
Nalda	1	0	0	0	1	0	3	2
Navajún	0	0	0	0	0	0	1	0
Navarrete	1	1	0	0	0	0	1	1
Nestares	0	0	0	0	0	0	1	1
Nieva de Cameros	2	2	0	0	0	0	3	2
Ocón	0	0	0	0	0	0	4	3
Ochánduri	0	0	0	0	0	0	0	0
Ojacastro	0	0	0	0	0	0	1	0
Ollauri	0	0	0	0	0	0	5	1
Ortigosa de Cameros	0	0	0	0	0	0	4	1
Pazuengos	0	0	0	0	0	0	1	1
Pedroso	0	0	0	0	0	0	1	1
Pinillos	0	0	0	0	0	0	0	0
Pradejón	1	0	0	1	0	0	3	3
Pradillo	1	1	0	0	0	0	2	1
Préjano	0	0	0	0	0	0	1	1
Quel	1	0	0	0	1	0	0	0
Rabanera	0	0	0	0	0	0	0	0
Rasillo de Cameros (El)	1	1	0	0	0	0	1	1
Redal (El)	1	1	0	0	0	0	3	1
Ribafrecha	0	0	0	0	0	0	1	0
Rincón de Soto	1	0	0	1	0	0	3	1
Robres del Castillo	0	0	0	0	0	0	0	0
Rodezno	0	0	0	0	0	0	4	2
Sajazarra	0	0	0	0	0	0	2	2
San Asensio	0	0	0	0	0	0	2	1
San Millán de la Cogolla	0	0	0	0	0	0	0	0
San Millán de Yécora	0	0	0	0	0	0	1	1
San Román de Cameros	1	1	0	0	0	0	1	1
Santa Coloma	0	0	0	0	0	0	2	1
Santa Engracia del Jubera	0	0	0	0	0	0	0	0

EQUIPAMIENTO MUNICIPAL

9.6 ENCUESTA DE INFRAESTRUCTURA Y EQUIPAMIENTO LOCAL. AÑO 2005.

	Centros asistenciales						Parques y jardines	
	Total	Albergues	Asist. Social	Guarderías	Res. Ancianos	Otros	Total	Con juegos inf.
Santa Eulalia Bajera	0	0	0	0	0	0	1	1
Santo Domingo de la Calzada	4	1	0	1	2	0	13	1
San Torcuato	0	0	0	0	0	0	2	1
Santurde de Rioja	0	0	0	0	0	0	2	1
Santurdejo	0	0	0	0	0	0	0	0
San Vicente de la Sonsierra	2	0	0	1	1	0	3	2
Sojuela	0	0	0	0	0	0	0	0
Sorzano	0	0	0	0	0	0	1	1
Sotés	0	0	0	0	0	0	1	1
Soto en Cameros	1	1	0	0	0	0	4	4
Terroba	0	0	0	0	0	0	0	0
Tirgo	0	0	0	0	0	0	1	1
Tobía	0	0	0	0	0	0	2	1
Tormantos	0	0	0	0	0	0	2	1
Torrecilla en Cameros	0	0	0	0	0	0	5	4
Torrecilla sobre Alesanco	0	0	0	0	0	0	0	0
Torre en Cameros	0	0	0	0	0	0	0	0
Torremontalbo	0	0	0	0	0	0	0	0
Treviana	0	0	0	0	0	0	1	1
Tricio	0	0	0	0	0	0	5	2
Tudelilla	0	0	0	0	0	0	1	1
Uruñuela	0	0	0	0	0	0	3	1
Valdemadera	0	0	0	0	0	0	0	0
Valgañón	0	0	0	0	0	0	3	0
Ventosa	1	1	0	0	0	0	1	1
Ventrosa	1	1	0	0	0	0	3	2
Viguera	0	0	0	0	0	0	3	1
Villalba de Rioja	0	0	0	0	0	0	2	1
Villalobar de Rioja	0	0	0	0	0	0	1	0
Villamediana de Iregua	1	0	0	1	0	0	1	1
Villanueva de Cameros	0	0	0	0	0	0	1	1
Villar de Arnedo (El)	0	0	0	0	0	0	4	2
Villar de Torre	0	0	0	0	0	0	2	1
Villarejo	0	0	0	0	0	0	0	0
Villarroya	0	0	0	0	0	0	0	0
Villarta-Quintana	0	0	0	0	0	0	4	3
Villavelayo	0	0	0	0	0	0	0	0
Villaverde de Rioja	0	0	0	0	0	0	0	0
Villoslada de Cameros	0	0	0	0	0	0	7	2
Viniegra de Abajo	1	1	0	0	0	0	10	1
Viniegra de Arriba	0	0	0	0	0	0	1	1
Zarratón	0	0	0	0	0	0	2	2
Zarzosa	0	0	0	0	0	0	0	0
Zorraquín	0	0	0	0	0	0	0	0

FUENTE: DG de Política Local. Consejería de Administraciones Públicas y Política Local.

Nota: Los municipios de más de 50000 habitantes no están obligados a contestar dicha encuesta.

EQUIPAMIENTO MUNICIPAL

9.6 ENCUESTA DE INFRAESTRUCTURA Y EQUIPAMIENTO LOCAL. AÑO 2005.

	Viviendas					
	Total	(1)	(2)	(3)	(4)	(5)
LA RIOJA	101.298	2.190	100.835	100.591	156	193
Ábalos	218	2	218	218	0	0
Agoncillo	676	26	676	676	0	0
Aguilar del Río Alhama	653	4	653	653	0	0
Ajamil	59	30	45	45	26	12
Albelda de Iregua	2.650	40	2.650	2.650	0	0
Alberite	1.245	25	1.199	1.164	0	0
Alcanadre	620	22	620	620	0	0
Aldeanueva de Ebro	1.233	10	1.233	1.233	0	0
Alesanco	495	10	494	494	0	0
Alesón	81	2	81	81	0	0
Alfaro	4.323	8	4.323	4.318	0	0
Almarza de Cameros	55	1	49	49	0	0
Anguciana	755	12	755	755	0	0
Anguiano	501	10	497	497	0	0
Arenzana de Abajo	243	5	233	230	0	0
Arenzana de Arriba	45	4	44	44	0	0
Arnedillo	457	14	457	457	0	0
Arnedo	5.126	3	5.126	5.126	0	0
Arrúbal	266	0	259	259	0	0
Ausejo	450	4	450	450	0	0
Autol	1.756	10	1.756	1.756	0	0
Azofra	264	3	263	256	0	0
Badarán	523	4	504	523	0	0
Bañares	282	6	282	279	0	0
Baños de Rioja	112	4	112	112	0	0
Baños de Río Tobía	851	7	851	851	0	0
Berceo	174	3	174	174	0	0
Bergasa	173	8	163	163	10	10
Bergasillas Bajera	64	29	64	64	0	0
Bezares	28	5	28	28	0	0
Bobadilla	120	2	118	116	0	0
Brieva de Cameros	104	5	104	104	0	0
Briñas	199	6	199	199	0	0
Briones	823	15	823	823	0	0
Cabezón de Cameros	47	8	47	47	0	0
Calahorra	9.949	5	9.949	9.949	0	0
Camprovín	175	12	172	172	3	0
Canales de la Sierra	178	2	178	178	0	0
Canillas de Río Tuerto	110	6	110	108	0	0
Cañas	91	12	91	91	0	0
Cárdenas	176	1	176	175	0	0
Casalarreina	1.645	15	1.621	1.633	0	0

EQUIPAMIENTO MUNICIPAL

9.6 ENCUESTA DE INFRAESTRUCTURA Y EQUIPAMIENTO LOCAL. AÑO 2005.

	Viviendas					
	Total	(1)	(2)	(3)	(4)	(5)
Castañares de Rioja	837	17	829	829	0	0
Castroviejo	58	5	58	58	0	0
Cellorigo	38	1	38	38	0	0
Cenicero	1.421	12	1.421	1.417	0	0
Cervera del Río Alhama	2.278	42	2.278	2.274	0	0
Cidamón	43	32	43	2	0	0
Cihuri	413	15	413	413	0	0
Cirueña	118	7	118	118	0	0
Clavijo	186	26	186	181	0	0
Cordovín	151	10	151	151	0	0
Corera	221	8	213	207	0	0
Cornago	379	12	379	378	0	0
Corporales	50	10	50	50	0	0
Cuzcurrita de Río Tirón	739	20	738	738	0	0
Daroca de Rioja	62	2	62	62	0	0
Enciso	449	139	442	411	0	31
Entrena	733	17	733	733	0	0
Estollo	123	10	123	123	0	0
Ezcaray	4.905	129	4.897	4.897	20	20
Foncea	104	5	100	100	0	0
Fonzaleche	225	7	225	223	0	0
Fuenmayor	2.241	6	2.241	2.241	0	0
Galbárruli	68	14	68	68	0	0
Galilea	255	6	255	255	0	0
Gallinero de Cameros	23	3	23	23	0	0
Gimileo	83	6	83	83	0	0
Grañón	272	8	272	272	0	0
Grávalos	218	5	218	218	0	0
Haro	6.091	7	6.091	6.091	0	0
Herce	236	2	236	236	0	0
Herramélluri	162	8	162	161	0	0
Hervías	171	5	171	171	0	0
Hormilla	319	8	319	315	0	0
Hormilleja	185	5	184	184	0	0
Hornillos de Cameros	28	6	28	28	0	0
Hornos de Moncalvillo	75	5	75	75	0	0
Huércanos	620	32	620	620	0	0
Igea	559	8	559	559	0	0
Jalón de Cameros	34	7	34	34	0	0
Laguna de Cameros	141	2	141	141	0	0
Lagunilla del Jubera	310	23	298	298	9	0
Lardero	2.143	40	2.143	2.143	0	0
Ledesma de la Cogolla	44	3	44	44	0	0
Leiva	274	7	274	274	0	0

EQUIPAMIENTO MUNICIPAL

9.6 ENCUESTA DE INFRAESTRUCTURA Y EQUIPAMIENTO LOCAL. AÑO 2005.

	Viviendas					
	Total	(1)	(2)	(3)	(4)	(5)
Leza de Río Leza	38	12	36	36	0	0
Logroño	-	-	-	-	-	-
Lumbreras	162	11	160	160	7	0
Manjarrés	83	3	83	83	0	0
Mansilla de la Sierra	78	8	78	74	0	0
Manzanares de Rioja	88	4	88	88	0	0
Matute	206	10	206	206	0	0
Medrano	203	12	203	203	0	0
Munilla	282	52	274	274	0	0
Murillo de Río Leza	1.000	32	1.000	997	0	0
Muro de Aguas	172	32	172	172	28	28
Muro en Cameros	67	8	67	67	0	0
Nájera	4.082	0	4.082	4.082	0	0
Nalda	596	30	596	481	0	0
Navajún	43	1	43	43	0	0
Navarrete	1.214	30	1.214	1.213	0	0
Nestares	57	3	55	55	0	0
Nieva de Cameros	151	10	151	145	0	0
Ocón	369	28	369	326	0	0
Ochánduri	103	8	103	103	0	0
Ojacastro	224	39	213	207	15	21
Ollauri	305	5	301	299	0	0
Ortigosa de Cameros	270	13	264	266	0	0
Pazuengos	79	10	79	79	0	0
Pedroso	127	4	127	127	0	0
Pinillos	24	7	24	24	0	0
Pradejón	1.315	22	1.315	1.315	0	0
Pradillo	76	5	76	76	0	0
Préjano	266	6	266	258	0	0
Quel	1.064	10	1.064	1.064	0	0
Rabanera	43	5	43	43	0	0
Rasillo de Cameros (El)	196	15	195	195	0	0
Redal (El)	222	4	222	222	0	0
Ribafrecha	535	15	535	535	0	0
Rincón de Soto	1.688	47	1.538	1.687	0	0
Robres del Castillo	65	16	57	43	0	7
Rodezno	225	3	225	225	0	0
Sajazarra	194	5	194	194	0	0
San Asensio	1.053	12	1.053	1.044	0	0
San Millán de la Cogolla	201	17	201	201	0	0
San Millán de Yécora	57	3	57	56	0	0
San Román de Cameros	187	16	180	180	7	7
Santa Coloma	166	3	166	164	0	0
Santa Engracia del Jubera	208	48	205	196	31	8

EQUIPAMIENTO MUNICIPAL

9.6 ENCUESTA DE INFRAESTRUCTURA Y EQUIPAMIENTO LOCAL. AÑO 2005.

	Viviendas					
	Total	(1)	(2)	(3)	(4)	(5)
Santa Eulalia Bajera	105	2	105	105	0	0
Santo Domingo de la Calzada	4.399	4	4.399	4.399	0	0
San Torcuato	99	10	99	99	0	0
Santurde de Rioja	317	10	314	314	0	0
Santurdejo	169	13	169	162	0	0
San Vicente de la Sonsierra	1.066	21	1.066	1.057	0	0
Sojuela	66	8	66	66	0	0
Sorzano	202	15	202	202	0	0
Sotés	177	0	177	177	0	0
Soto en Cameros	214	32	214	202	0	12
Terroba	47	3	47	47	0	0
Tirgo	192	13	190	179	0	0
Tobía	60	3	60	60	0	0
Tormantos	199	4	199	199	0	0
Torrecilla en Cameros	618	20	618	616	0	0
Torrecilla sobre Alesanco	85	4	84	84	0	0
Torre en Cameros	23	11	23	23	0	23
Torremontalbo	17	10	17	17	0	0
Treviana	297	10	297	295	0	0
Tricio	298	14	298	298	0	0
Tudelilla	343	8	343	343	0	0
Uruñuela	656	10	656	653	0	0
Valdemadera	41	6	41	41	0	0
Valgañón	177	5	177	177	0	0
Ventosa	114	7	114	114	0	0
Ventrosa	105	10	105	105	0	0
Viguera	387	15	332	332	0	5
Villalba de Rioja	119	5	119	119	0	0
Villalobar de Rioja	128	10	128	128	0	0
Villamediana de Iregua	4.715	27	4.715	4.715	0	0
Villanueva de Cameros	118	13	118	118	0	0
Villar de Arnedo (El)	351	5	351	351	0	0
Villar de Torre	170	15	170	170	0	0
Villarejo	45	3	45	45	0	0
Villarroya	36	15	36	36	0	0
Villarta-Quintana	131	12	131	131	0	0
Villavelayo	94	4	94	94	0	0
Villaverde de Rioja	69	5	69	69	0	0
Villoslada de Cameros	305	8	305	305	0	0
Viniegra de Abajo	120	5	120	120	0	0
Viniegra de Arriba	76	10	76	76	0	0
Zarratón	304	5	303	303	0	0
Zarzosa	15	10	15	15	0	9
Zorraquín	165	4	165	165	0	0

FUENTE: DG de Política Local. Consejería de Administraciones Públicas y Política Local.

Nota: Los municipios de más de 50000 habitantes no están obligados a contestar dicha encuesta.

(1): En vías no pavimentadas; (2): Conectadas a la red de distribución de agua

(3): Conectadas a la red de saneamiento; (4): Que carecen de recogida de residuos urbanos

(5): Sin alumbrado público