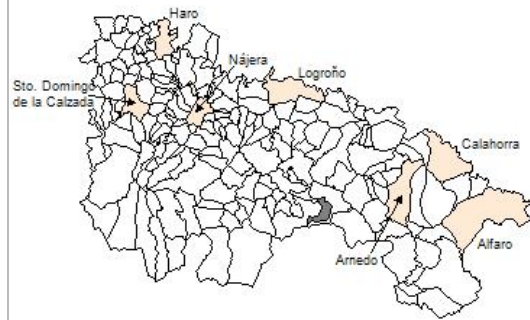


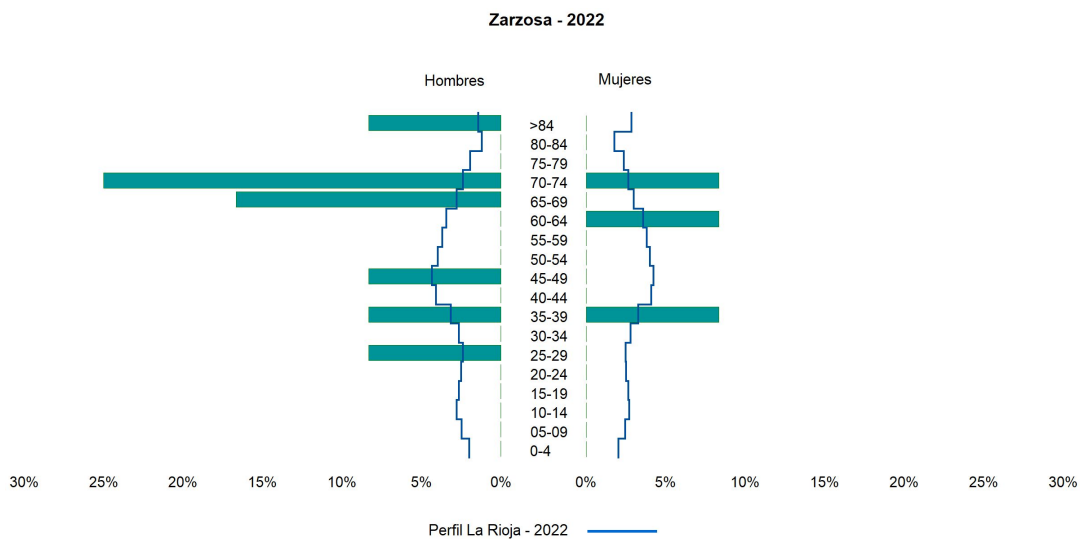
### 1. Datos Generales

Código INE	26181
Municipio	Zarzosa
Partido judicial	Calahorra
Zona de salud	Arnedo
Superficie municipal (Km2)	18,29
Altitud máx. del núcleo de población principal (m)	981
Distancia a la capital	77
Número de núcleos	2



### 2. Evolución Demográfica

Padrón	2016	2017	2018	2019	2020	2021	2022
<b>Total</b>	14	14	14	14	15	13	12
<b>Hombres</b>	10	10	10	10	10	9	9
<b>Mujeres</b>	4	4	4	4	5	4	3
<b>Densidad</b>	0,8	0,8	0,8	0,8	0,8	0,7	0,7
<b>Extranjeros</b>							




### 3. Índices y tasas de Población (1/1/2022)

	Zarzosa	La Rioja
Ratio de feminidad (Total Mujeres / Total Hombres) x 100	33,33	102,65
Índice de infancia (Pob. de 0 a 14 / Pob. Total) x 100		13,91
Índice de tendencia (Pob. de 0 a 4 / Pob. de 5 a 9) x 100		80,58
Índice de juventud (Pob. de 15 a 29 / Pob. total) x 100	8,33	14,67
Índice de longevidad (Pob. > 84 / Pob. > 64) x 100	14,29	19,12
Índice de vejez (Pob. >= 65 / Pob. Total) x 100	58,33	21,52
Tasa de dependencia ((Pob. < 16 + Pob. > 64) / Pob. de 16 a 64) x 100	140,00	57,39
Tasa de reemplazo (Pob. de 20 a 29 / Pob. de 55 a 64) x 100	100,00	67,41
Tasa de maternidad (Pob. de 0 a 4 / Mujeres de 15 a 49) x 100		18,26
Tasa de residentes extranjeros (Total extranjeros / Pob. Total) x 100		13,05

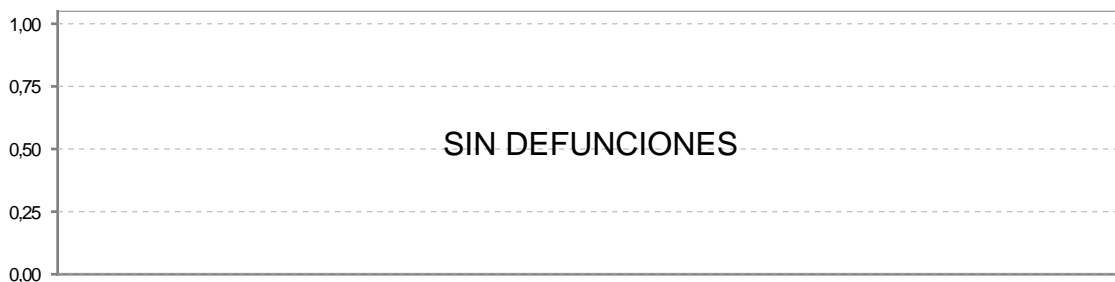
### 4. Movimiento Natural de la Población

	2016	2017	2018	2019	2020	2021
Nacimientos						
Defunciones						
Matrimonios						
Crecimiento vegetativo						

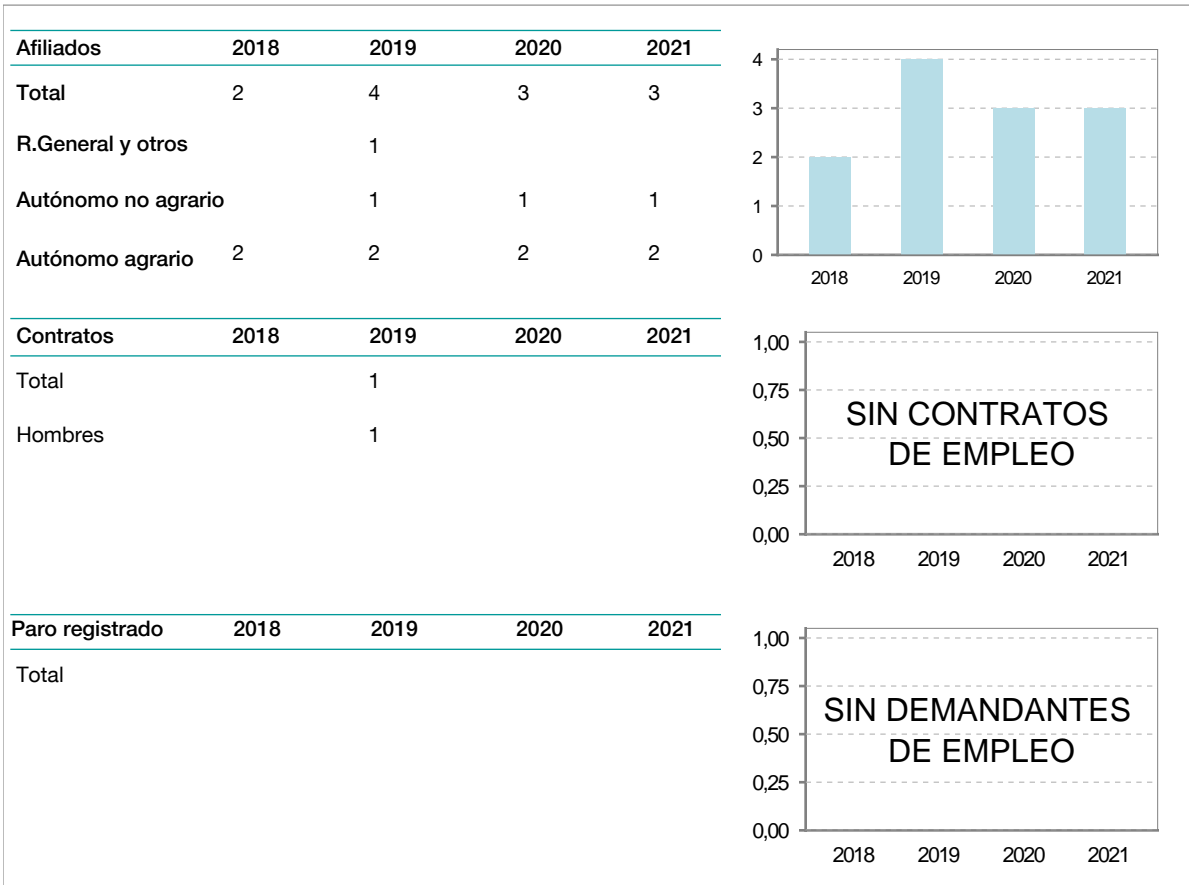
Nacimientos



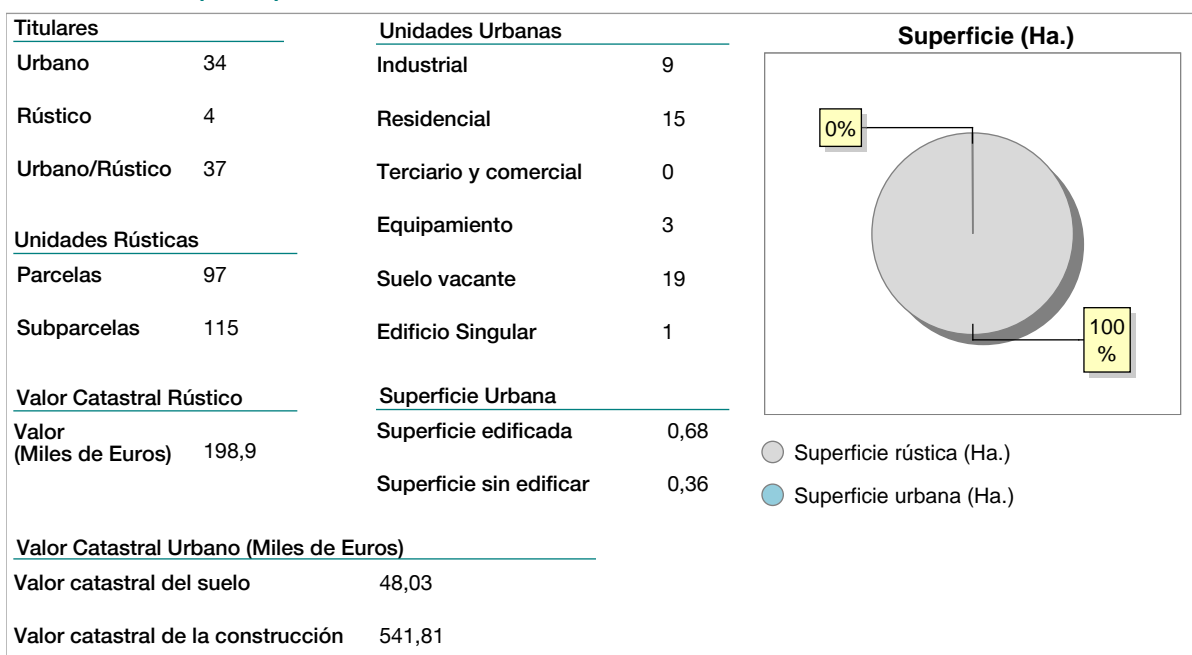
Defunciones



## 5. Mercado Laboral. (a 30 de junio)



## 6. Catastro (2021)





## 7. Ganadería (2021)

	Cabezas ganaderas	Unidades ganaderas
<b>Aves</b>		
Gallinas		
Pollos		
<b>Bovinos</b>		
Terneros de cebo	10	6,00
Vacas de carne	189	189,00
Vacas de ordeño		
<b>Conejas</b>		
Conejas		
<b>Ovinos y Caprinos</b>		
Cabras		
Ovejas		
<b>Porcinos</b>		
Cerdas		
Cerdos de cebo		

A bar chart with a vertical axis from 0 to 200 in increments of 25. A single light blue bar represents 'Bovino' with a value of 195,00. The y-axis is labeled with values 0, 25, 50, 75, 100, 125, 150, 175, and 200.

## 8. Distribución General del Terreno (2021)

	Total	Regadío	Secano
<b>Total Municipal</b>	1.829	1	1.828
<b>Tierras de cultivo</b>			
Barbecho y otras tierras	1	1	
Cultivos herbáceos			
Cultivos leñosos			
<b>Tierras para pastos</b>			
Pastizales	356		356
Prados naturales			
<b>Terreno forestal</b>			
Monte abierto	12		12
Monte leñoso	657		657
Monte maderable	628		628
<b>Otras superficies</b>			
Erial a pastos	131		131
Espartizal			
Ríos y lagos	6		6
Superficie no agrícola	35		35
Terreno improductivo	3		3

A 3D pie chart showing the distribution of land. The segments are: Terreno forestal (71%, light blue), Tierras para pastos (19%, grey), Otras superficies (10%, dark blue), and Tierras de cultivo (0%, white). A legend at the bottom identifies the colors: light blue for 'Terreno forestal', grey for 'Tierras para pastos', dark blue for 'Otras superficies', and white for 'Tierras de cultivo'.

## 9. Cultivos herbáceos -Ha. (2021)

	Secano	Regadío	Total
<b>Total cultivos herbáceos</b>			
Cereales grano			
Leguminosas grano			
Patata			
Cultivos industriales			
Flores y plantas			
Cultivos forrajeros			
Hortalizas			

## 10. Cultivos leñosos -Ha. (2021)

	Secano	Regadío	Total
<b>Total cultivos leñosos</b>			
Cítricos			
Frutales			
Viñedo			
Olivar			
Otros cultivos leñosos			
Viveros			



## 11. Entidades Financieras

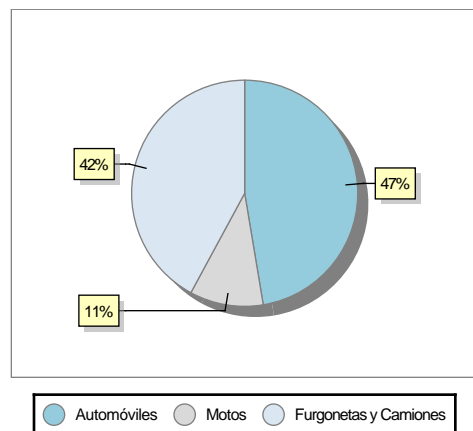
	2019	2020	2021
Entidades financieras de Depósito	0	0	0
Entidades Financieras de Crédito	0	0	0

## 12. Salud

	2019	2020	2021
Centros de salud	0	0	0
Consultorios	0	0	0
Farmacias	0	0	0
Botiquines	0	0	0

## 13. Parque de Vehículos

	2019	2020	2021	2022
Total vehículos	17	16	17	19
Automóviles	7	6	7	9
Motos	2	2	2	2
Furgonetas y Camiones	8	8	8	8
Autobuses	0	0	0	0
Tractores industriales	0	0	0	0
Otros vehículos	0	0	0	0



## 14. Espacios Deportivos

	2021
Campos de tiro	0
Campos de golf	0
Campos de fútbol	0
Rocodromos	0
Pistas de petanca	0
Pistas de padel	0
Pistas de atletismo	0
Piscinas cubiertas	0
Pistas de squash	0
Pistas polideportivas	1
Pistas de tenis	0
Piscinas al aire libre	0
Pabellones polideportivos	0
Pabellones con fronton	0
Frontones	0

## 15. Turismo (2022)

	Establecimientos	Habitaciones	Plazas
Hoteles			
Casas rurales			
Restaurantes			
Hostales			
Pensiones			
Turismo activo			
Agencias de viajes			
Apartamentos			
Campings			
Albergues turísticos			
Viviendas de uso turístico			
Empresas organizadoras de congresos y reuniones			

## 16. Conectividad: Banda ancha Fija

Entidad Municipal	Caudal de Bajada	Fibra optica de centralita	Fibra optica hasta el Hogar
Zarzosa	<1Mb	NO	NO

## 17. Conectividad: Banda ancha Movil

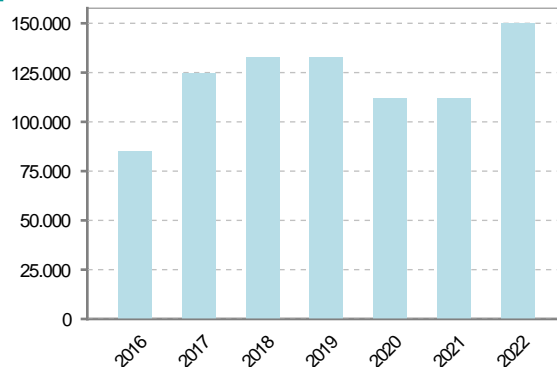
Entidad Municipal	Caudal de Bajada	UMTS
Zarzosa		NO

## 18. Presupuestos Municipales

### Gastos por capitulos

Gastos de Personal	14.000
Gastos en Bienes Corrientes y Servicios	49.591
Gastos Financieros	200
Transferencias Corrientes	11.380
Inversiones Reales	75.000
Transferencias de Capital	0
Activos Financieros	0
Pasivos Financieros	0

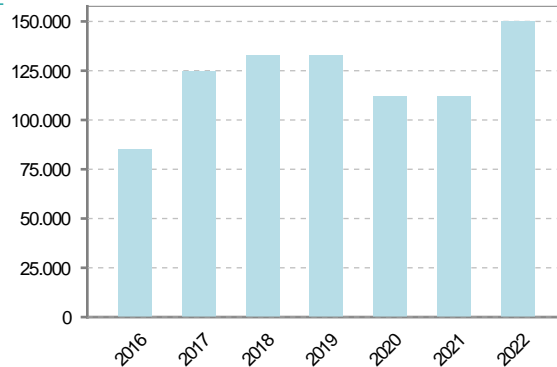
### Gastos



### Ingresos por capitulos

Impuestos Directos	31.300
Impuestos Indirectos	200
Tasas y Otros Ingresos	8.060
Transferencias Corrientes	24.111
Ingresos Patrimoniales	28.500
Enajenacion de Inversiones Reales	0
Transferencias de Capital	58.000
Activos Financieros	0
Pasivos Financieros	0

### Ingresos



## 19. Educación - Curso 2022 / 2023 - Centros públicos

Educación Infantil 2º Ciclo, Primaria y Especial		ESO, Bachillerato y Ciclos Formativos	
Institución educativa		Institución educativa	
CRA	Sin centro rural agrupado	Centros	0
Colegios	0	<b>Alumnado</b>	
<b>Alumnado</b>		ESO	0
Alumnos	0	Bachillerato	0
		Ciclos Formativos	0
<b>Alumnos</b>			
<div style="border: 1px solid black; padding: 20px; width: fit-content; margin: 0 auto;"> <p>SIN DATOS</p> </div>			

## 20. Educación - Curso 2022 / 2023 - Centros privados

Educación Infantil 2º Ciclo, Primaria y Especial		ESO, Bachillerato y Ciclos Formativos	
Institución educativa		Institución educativa	
Colegios	0	Centros	0
<b>Alumnado</b>		<b>Alumnado</b>	
Alumnos	0	ESO	0
		Bachillerato	0
		Ciclos Formativos	0
<b>Alumnos</b>			
<div style="border: 1px solid black; padding: 20px; width: fit-content; margin: 0 auto;"> <p>SIN DATOS</p> </div>			



## 21. Elecciones

Alcalde	José María Sáenz	Blanco	Fecha de posesión	15-06-2019									
<b>Elecciones municipales 2019</b>													
PP	12	<table border="1"> <caption>Elecciones municipales 2019 - Resultados</caption> <thead> <tr> <th>Partido</th> <th>Votos</th> <th>Porcentaje</th> </tr> </thead> <tbody> <tr> <td>PP</td> <td>12</td> <td>80%</td> </tr> <tr> <td>PSOE</td> <td>3</td> <td>20%</td> </tr> </tbody> </table>			Partido	Votos	Porcentaje	PP	12	80%	PSOE	3	20%
Partido	Votos				Porcentaje								
PP	12	80%											
PSOE	3	20%											
PSOE	3												
<b>Elecciones autonómicas 2019</b>													
PP	10	<table border="1"> <caption>Elecciones autonómicas 2019 - Resultados</caption> <thead> <tr> <th>Partido</th> <th>Votos</th> <th>Porcentaje</th> </tr> </thead> <tbody> <tr> <td>PP</td> <td>10</td> <td>71%</td> </tr> <tr> <td>PSOE</td> <td>4</td> <td>29%</td> </tr> </tbody> </table>			Partido	Votos	Porcentaje	PP	10	71%	PSOE	4	29%
Partido	Votos				Porcentaje								
PP	10	71%											
PSOE	4	29%											
PSOE	4												