



1. Datos Generales

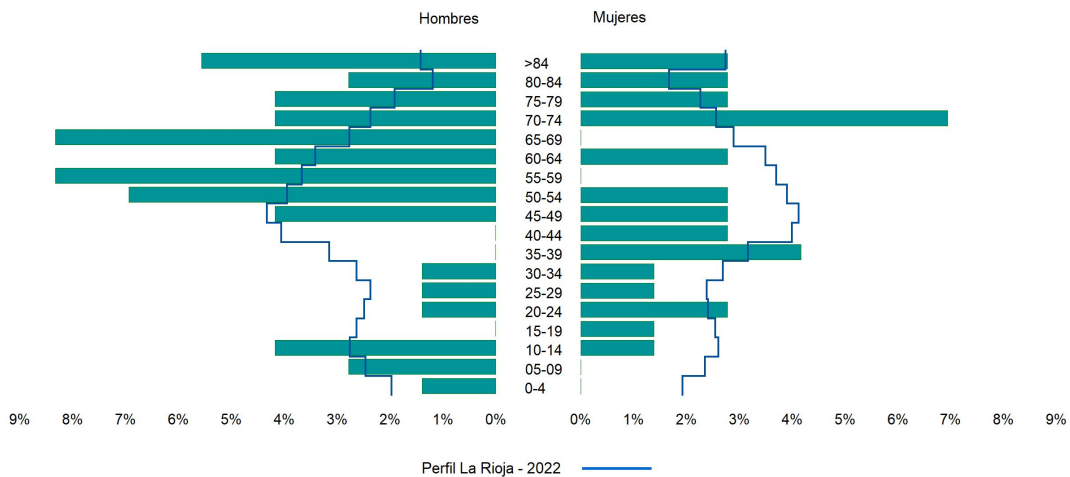
Código INE	26169
Municipio	Villanueva de Cameros
Partido judicial	Logroño
Zona de salud	Torrecilla en Cameros
Superficie municipal (Km2)	18,44
Altitud máx. del núcleo de población principal (m)	914
Distancia a la capital	41
Número de núcleos	4



2. Evolución Demográfica

Padrón	2016	2017	2018	2019	2020	2021	2022
Total	69	71	72	74	71	73	72
Hombres	40	39	40	41	39	43	44
Mujeres	29	32	32	33	32	30	28
Densidad	3,7	3,8	3,9	4,0	3,8	4,0	3,9
Extranjeros		1					

Villanueva de Cameros - 2022




3. Índices y tasas de Población (1/1/2022)

	Villanueva de Cameros	La Rioja
Ratio de feminidad (Total Mujeres / Total Hombres) x 100	63,64	102,65
Índice de infancia (Pob. de 0 a 14 / Pob. Total) x 100	9,72	13,91
Índice de tendencia (Pob. de 0 a 4 / Pob. de 5 a 9) x 100	50,00	80,58
Índice de juventud (Pob. de 15 a 29 / Pob. total) x 100	8,33	14,67
Índice de longevidad (Pob. > 84 / Pob. > 64) x 100	20,69	19,12
Índice de vejez (Pob. >= 65 / Pob. Total) x 100	40,28	21,52
Tasa de dependencia ((Pob. < 16 + Pob. > 64) / Pob. de 16 a 64) x 100	100,00	57,39
Tasa de reemplazo (Pob. de 20 a 29 / Pob. de 55 a 64) x 100	45,45	67,41
Tasa de maternidad (Pob. de 0 a 4 / Mujeres de 15 a 49) x 100	8,33	18,26
Tasa de residentes extranjeros (Total extranjeros / Pob. Total) x 100		13,05

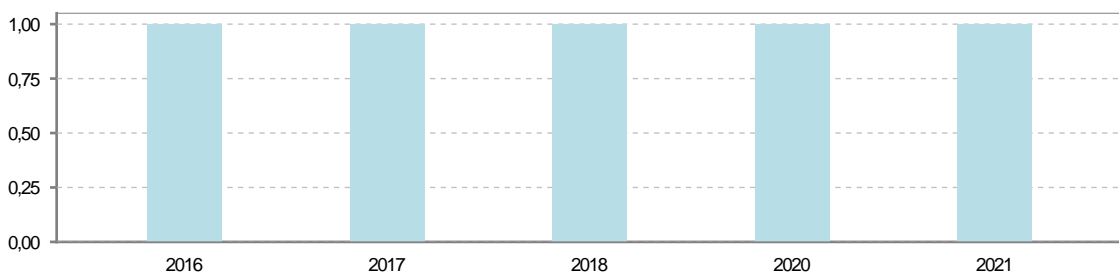
4. Movimiento Natural de la Población

	2016	2017	2018	2019	2020	2021
Nacimientos						
Defunciones	1	1	1		1	1
Matrimonios	1					
Crecimiento vegetativo	-1	-1	-1		-1	-1

Nacimientos

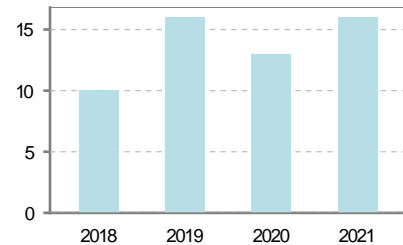


Defunciones



5. Mercado Laboral. (a 30 de junio)

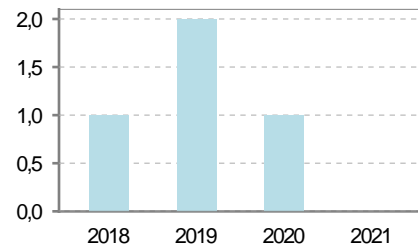
Afiliados	2018	2019	2020	2021
Total	10	16	13	16
R.General y otros	3	7	5	6
Autónomo no agrario	6	7	6	8
Autónomo agrario	1	2	2	2



Contratos	2018	2019	2020	2021
Total		3		
Hombres		2		
Mujeres		1		



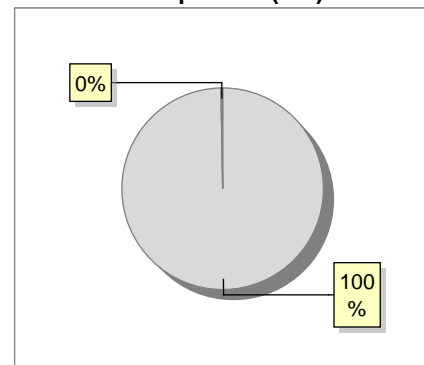
Paro registrado	2018	2019	2020	2021
Total	2	2	1	3
Hombres	2	2	1	1
Mujeres				2



6. Catastro (2021)

Titulares		Unidades Urbanas	
Urbano	223	Industrial	41
Rústico	233	Residencial	126
Urbano/Rústico	388	Terciario y comercial	30
Unidades Rústicas		Equipamiento	10
Parcelas	1.368	Suelo vacante	54
Subparcelas	1.400	Edificio Singular	1
Valor Catastral Rústico		Superficie Urbana	
Valor (Miles de Euros)	436,4	Superficie edificada	3,72
		Superficie sin edificar	1,45
Valor Catastral Urbano (Miles de Euros)			
Valor catastral del suelo	2.716,15		
Valor catastral de la construcción	5.964,71		

Superficie (Ha.)



- Superficie rústica (Ha.)
- Superficie urbana (Ha.)



7. Ganadería (2021)

	Cabezas ganaderas	Unidades ganaderas
Aves		
Gallinas		
Pollos		
Bovinos	135	135,00
Terneros de cebo		
Vacas de carne	135	135,00
Vacas de ordeño		
Conejas		
Conejas		
Ovinos y Caprinos		
Cabras		
Ovejas		
Porcinos	1	0,16
Cerdas		
Cerdos de cebo	1	0,16

Animal	Unidades ganaderas
Bovino	135,00
Porcino	0,16

8. Distribución General del Terreno (2021)

	Total	Regadío	Secano
Total Municipal	1.844	5	1.839
Tierras de cultivo			
Barbecho y otras tierras	1	1	
Cultivos herbáceos			
Cultivos leñosos			
Tierras para pastos			
Pastizales	120		120
Prados naturales	6	2	4
Terreno forestal			
Monte abierto	45		45
Monte leñoso	162		162
Monte maderable	1.326	2	1.324
Otras superficies			
Erial a pastos	70		70
Espartizal			
Ríos y lagos	20		20
Superficie no agrícola	27		27
Terreno improductivo	67		67

Tipo de Terreno	Porcentaje
Tierras de cultivo	10%
Tierras para pastos	83%
Terreno forestal	7%
Otras superficies	0%

9. Cultivos herbáceos -Ha. (2021)

	Secano	Regadío	Total
Total cultivos herbáceos			
Cereales grano			
Leguminosas grano			
Patata			
Cultivos industriales			
Flores y plantas			
Cultivos forrajeros			
Hortalizas			

10. Cultivos leñosos -Ha. (2021)

	Secano	Regadío	Total
Total cultivos leñosos			
Cítricos			
Frutales			
Viñedo			
Olivar			
Otros cultivos leñosos			
Viveros			



11. Entidades Financieras

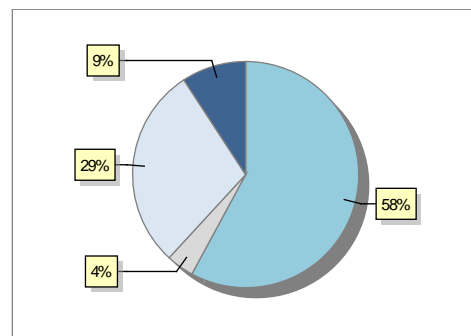
	2019	2020	2021
Entidades financieras de Depósito	0	0	0
Entidades Financieras de Crédito	0	0	0

12. Salud

	2019	2020	2021
Centros de salud	0	0	0
Consultorios	1	1	1
Farmacias	0	0	0
Botiquines	0	0	0

13. Parque de Vehículos

	2019	2020	2021	2022
Total vehículos	70	74	75	76
Automóviles	41	42	42	44
Motos	2	2	2	3
Furgonetas y Camiones	22	24	24	22
Autobuses	0	0	0	0
Tractores industriales	0	0	1	0
Otros vehículos	5	6	6	7



14. Espacios Deportivos

	2021
Campos de tiro	0
Campos de golf	0
Campos de fútbol	0
Rocodromos	0
Pistas de petanca	0
Pistas de padel	0
Pistas de atletismo	0
Piscinas cubiertas	0
Pistas de squash	0
Pistas polideportivas	0
Pistas de tenis	0
Piscinas al aire libre	0
Pabellones polideportivos	0
Pabellones con fronton	0
Frontones	0

15. Turismo (2022)

	Establecimientos	Habitaciones	Plazas
Hoteles			
Casas rurales	1	6	12
Restaurantes	1		60
Hostales	1	10	17
Pensiones			
Turismo activo			
Agencias de viajes			
Apartamentos	1	9	54
Campings			
Albergues turísticos			
Viviendas de uso turístico			
Empresas organizadoras de congresos y reuniones			

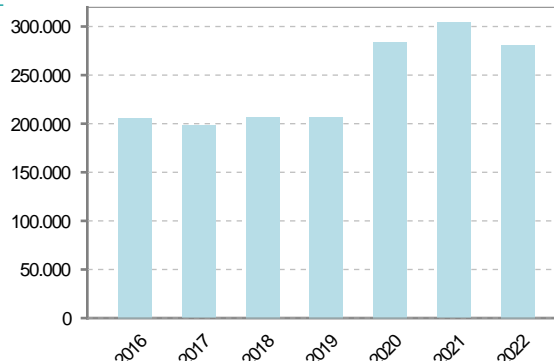
16. Conectividad: Banda ancha Fija

Entidad Municipal	Caudal de Bajada	Fibra optica de centralita	Fibra optica hasta el Hogar
Villanueva de Cameros	6 Mb	SI	NO

17. Conectividad: Banda ancha Movil

Entidad Municipal	Caudal de Bajada	UMTS
Villanueva de Cameros	6 Mb	SI

18. Presupuestos Municipales

Gastos por capitulos		Gastos	
Gastos de Personal	37.300		
Gastos en Bienes Corrientes y Servicios	82.950		
Gastos Financieros	1.000		
Transferencias Corrientes	23.750		
Inversiones Reales	136.000		
Transferencias de Capital	0		
Activos Financieros	0		
Pasivos Financieros	0		
Ingresos por capitulos		Ingresos	
Impuestos Directos	44.300		
Impuestos Indirectos	4.000		
Tasas y Otros Ingresos	25.389		
Transferencias Corrientes	81.205		
Ingresos Patrimoniales	20.000		
Enajenacion de Inversiones Reales	0		
Transferencias de Capital	76.105		
Activos Financieros	0		
Pasivos Financieros	30.000		



19. Educación - Curso 2022 / 2023 - Centros públicos

Educación Infantil 2º Ciclo, Primaria y Especial		ESO, Bachillerato y Ciclos Formativos	
Institución educativa		Institución educativa	
CRA	Sin centro rural agrupado	Centros	0
Colegios	0	Alumnado	
Alumnado		ESO	0
Alumnos	0	Bachillerato	0
		Ciclos Formativos	0
Alumnos			
<div style="border: 1px solid black; width: 100%; height: 100%; display: flex; align-items: center; justify-content: center;"> <p>SIN DATOS</p> </div>			

20. Educación - Curso 2022 / 2023 - Centros privados

Educación Infantil 2º Ciclo, Primaria y Especial		ESO, Bachillerato y Ciclos Formativos	
Institución educativa		Institución educativa	
Colegios	0	Centros	0
Alumnado		Alumnado	
Alumnos	0	ESO	0
		Bachillerato	0
		Ciclos Formativos	0
Alumnos			
<div style="border: 1px solid black; width: 100%; height: 100%; display: flex; align-items: center; justify-content: center;"> <p>SIN DATOS</p> </div>			



21. Elecciones

Alcalde	Juan Carlos	Gutierrez	Berges	Fecha de posesión	28-04-2022
---------	-------------	-----------	--------	-------------------	------------

Elecciones municipales 2019	
PP	44
Otros	17
Votos en blanco	1

Elecciones autonómicas 2019	
PP	37
PSOE	16
Otros	11