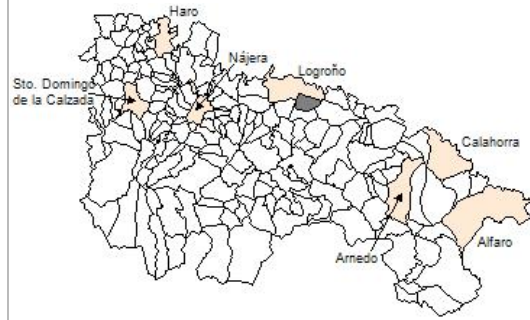




### 1. Datos Generales

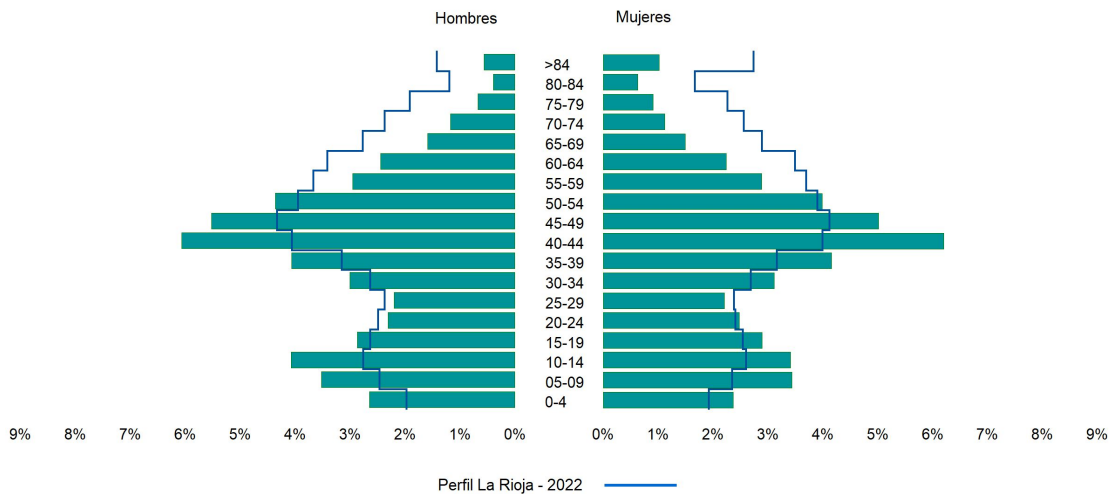
Código INE	26168
Municipio	Villamediana de Iregua
Partido judicial	Logroño
Zona de salud	Alberite
Superficie municipal (Km2)	20,46
Altitud máx. del núcleo de población principal (m)	375
Distancia a la capital	5
Número de núcleos	4



### 2. Evolución Demográfica

Padrón	2016	2017	2018	2019	2020	2021	2022
<b>Total</b>	7.696	7.855	7.973	8.070	8.359	8.608	8.745
<b>Hombres</b>	3.891	3.956	4.019	4.078	4.216	4.346	4.406
<b>Mujeres</b>	3.805	3.899	3.954	3.992	4.143	4.262	4.339
<b>Densidad</b>	376,2	383,9	389,7	394,5	408,6	420,8	427,5
<b>Extranjeros</b>	654	692	721	761	890	956	1.013

Villamediana de Iregua - 2022



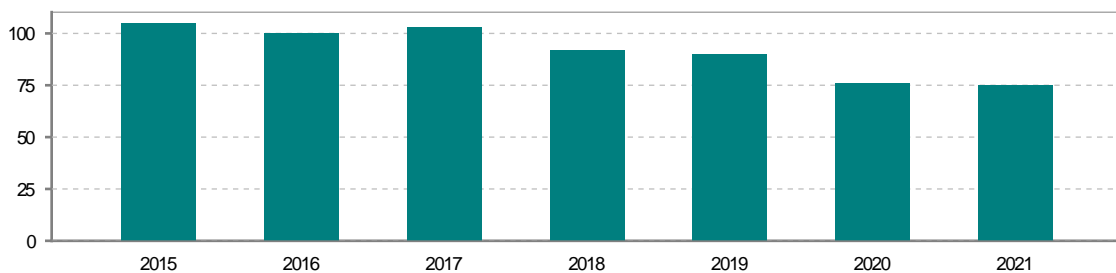
### 3. Índices y tasas de Población (1/1/2022)

	Villamediana de Iregua	La Rioja
Ratio de feminidad (Total Mujeres / Total Hombres) x 100	98,48	102,65
Índice de infancia (Pob. de 0 a 14 / Pob. Total) x 100	19,46	13,91
Índice de tendencia (Pob. de 0 a 4 / Pob. de 5 a 9) x 100	72,09	80,58
Índice de juventud (Pob. de 15 a 29 / Pob. total) x 100	14,97	14,67
Índice de longevidad (Pob. > 84 / Pob. > 64) x 100	16,51	19,12
Índice de vejez (Pob. >= 65 / Pob. Total) x 100	9,56	21,52
Tasa de dependencia ((Pob. < 16 + Pob. > 64) / Pob. de 16 a 64) x 100	43,71	57,39
Tasa de reemplazo (Pob. de 20 a 29 / Pob. de 55 a 64) x 100	87,39	67,41
Tasa de maternidad (Pob. de 0 a 4 / Mujeres de 15 a 49) x 100	19,24	18,26
Tasa de residentes extranjeros (Total extranjeros / Pob. Total) x 100	11,58	13,05

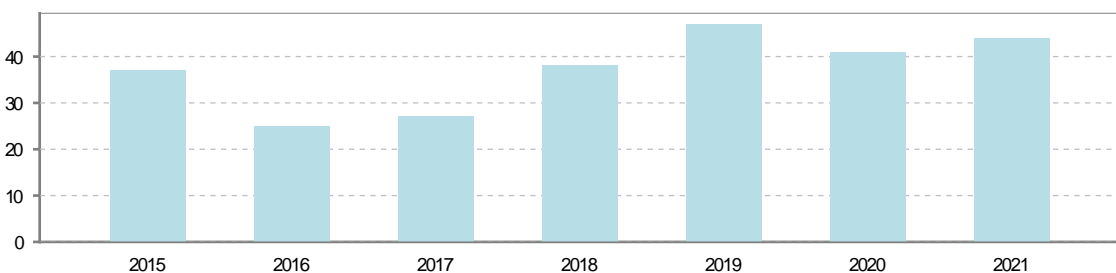
### 4. Movimiento Natural de la Población

	2016	2017	2018	2019	2020	2021
Nacimientos	100	103	92	90	76	75
Defunciones	25	27	38	47	41	44
Matrimonios	51	45	41	34	18	40
Crecimiento vegetativo	75	76	54	43	35	31

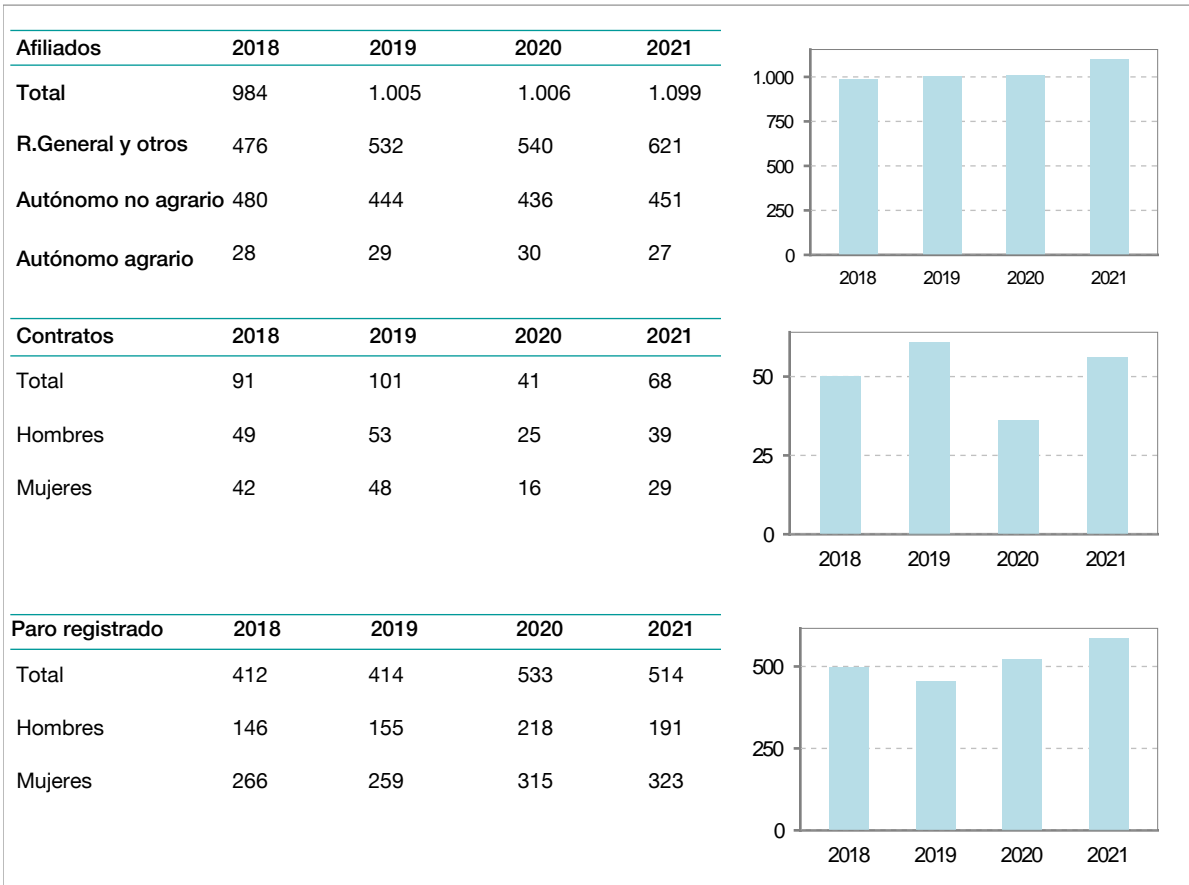
Nacimientos



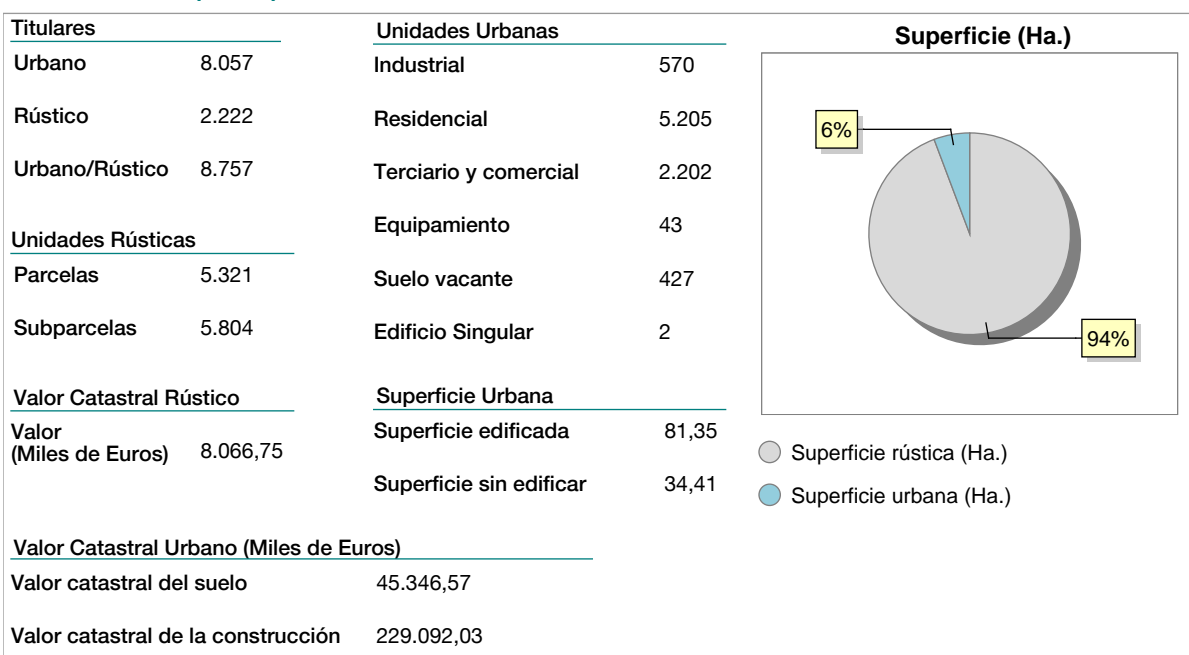
Defunciones



### 5. Mercado Laboral. (a 30 de junio)



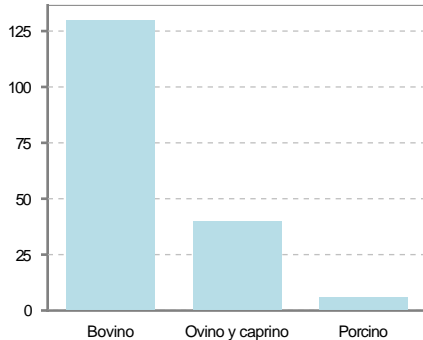
### 6. Catastro (2021)





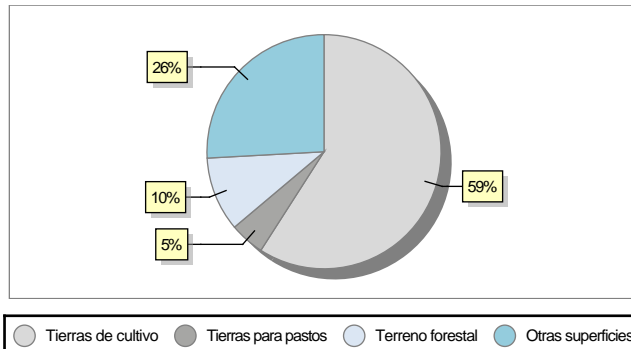
### 7. Ganadería (2021)

	Cabezas ganaderas	Unidades ganaderas
<b>Aves</b>		
Gallinas		
Pollos		
<b>Bovinos</b>	130	78,00
Terneros de cebo	130	78,00
Vacas de carne		
Vacas de ordeño		
<b>Conejas</b>		
Conejas		
<b>Ovinos y Caprinos</b>	40	6,00
Cabras		
Ovejas	40	6,00
<b>Porcinos</b>	6	1,80
Cerdas	6	1,80
Cerdos de cebo		



### 8. Distribución General del Terreno (2021)

	Total	Regadío	Secano
<b>Total Municipal</b>	2.045	762	1.283
<b>Tierras de cultivo</b>	1.208	725	483
Barbecho y otras tierras	190	53	137
Cultivos herbáceos	557	445	112
Cultivos leñosos	461	227	234
<b>Tierras para pastos</b>	98		98
Pastizales	98		98
Prados naturales			
<b>Terreno forestal</b>	210	37	173
Monte abierto			
Monte leñoso	163		163
Monte maderable	47	37	10
<b>Otras superficies</b>	529		529
Erial a pastos	190		190
Espartizal			
Ríos y lagos	104		104
Superficie no agrícola	217		217
Terreno improductivo	18		18



### 9. Cultivos herbáceos -Ha. (2021)

	Secano	Regadío	Total
<b>Total cultivos herbáceos</b>	112	445	557
Cereales grano	88	350	438
Leguminosas grano	1	5	6
Patata		3	3
Cultivos industriales	20	53	73
Flores y plantas			
Cultivos forrajeros	3	17	20
Hortalizas		17	17

### 10. Cultivos leñosos -Ha. (2021)

	Secano	Regadío	Total
<b>Total cultivos leñosos</b>	234	227	461
Cítricos			
Frutales	16	31	47
Viñedo	187	154	341
Olivar	31	42	73
Otros cultivos leñosos			
Viveros			

### 11. Entidades Financieras

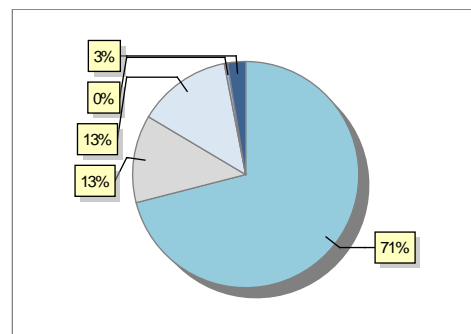
	2019	2020	2021
Entidades financieras de Depósito	4	4	3
Entidades Financieras de Crédito	0	0	0

### 12. Salud

	2019	2020	2021
Centros de salud	0	0	0
Consultorios	1	1	1
Farmacias	2	2	2
Botiquines	0	0	0

### 13. Parque de Vehículos

	2019	2020	2021	2022
Total vehículos	5.612	5.827	6.035	6.293
Automóviles	4.063	4.206	4.306	4.468
Motos	646	674	733	789
Furgonetas y Camiones	736	776	817	845
Autobuses	5	0	0	0
Tractores industriales	17	24	30	30
Otros vehículos	145	147	149	161



### 14. Espacios Deportivos

	2021
Campos de tiro	0
Campos de golf	0
Campos de fútbol	1
Rocodromos	0
Pistas de petanca	0
Pistas de padel	0
Pistas de atletismo	0
Piscinas cubiertas	1
Pistas de squash	0
Pistas polideportivas	2
Pistas de tenis	0
Piscinas al aire libre	5
Pabellones polideportivos	0
Pabellones con fronton	1
Frontones	0

### 15. Turismo (2022)

	Establecimientos	Habitaciones	Plazas
Hoteles			
Casas rurales			
Restaurantes	5		354
Hostales			
Pensiones	1	10	5
Turismo activo			
Agencias de viajes			
Apartamentos			
Campings			
Albergues turísticos			
Viviendas de uso turístico	7		
Empresas organizadoras de congresos y reuniones			

### 16. Conectividad: Banda ancha Fija

Entidad Municipal	Caudal de Bajada	Fibra optica de centralita	Fibra optica hasta el Hogar
Villamediana de Iregua	100 Mb	SI	SI

### 17. Conectividad: Banda ancha Movil

Entidad Municipal	Caudal de Bajada	UMTS
Villamediana de Iregua	6 Mb	SI

### 18. Presupuestos Municipales

Gastos por capitulos		Gastos	
Gastos de Personal	1.453.845		
Gastos en Bienes Corrientes y Servicios	4.246.574		
Gastos Financieros	23.500		
Transferencias Corrientes	220.780		
Inversiones Reales	1.684.101		
Transferencias de Capital	0		
Activos Financieros	0		
Pasivos Financieros	0		
Ingresos por capitulos		Ingresos	
Impuestos Directos	2.189.200		
Impuestos Indirectos	160.000		
Tasas y Otros Ingresos	1.673.300		
Transferencias Corrientes	2.193.806		
Ingresos Patrimoniales	3.200		
Enajenacion de Inversiones Reales	580.295		
Transferencias de Capital	839.000		
Activos Financieros	0		
Pasivos Financieros	0		

## 19. Educación - Curso 2022 / 2023 - Centros públicos

Educación Infantil 2º Ciclo, Primaria y Especial		ESO, Bachillerato y Ciclos Formativos	
Institución educativa		Institución educativa	
CRA	Sin centro rural agrupado	Centros	1
Colegios	1		
Alumnado		Alumnado	
Alumnos	667	ESO	116
		Bachillerato	0
		Ciclos Formativos	0

**Alumnos**

Categoría	Porcentaje
Alumnos de infantil, primaria y educación especial	85%
Alumnos ESO	15%

## 20. Educación - Curso 2022 / 2023 - Centros privados

Educación Infantil 2º Ciclo, Primaria y Especial		ESO, Bachillerato y Ciclos Formativos	
Institución educativa		Institución educativa	
Colegios	0	Centros	0
Alumnado		Alumnado	
Alumnos	0	ESO	0
		Bachillerato	0
		Ciclos Formativos	0

**Alumnos**

SIN DATOS



## 21. Elecciones

Alcalde	Ana Belén	Martínez		Sánchez		Fecha de posesión	15-06-2019
<b>Elecciones municipales 2019</b>							
PP	1.074						
PSOE	1.410						
Otros	1.021						
Votos en blanco	35						
<b>Elecciones autonómicas 2019</b>							
PP	965						
PSOE	1.288						
Otros	1.223						
Votos en blanco	31						