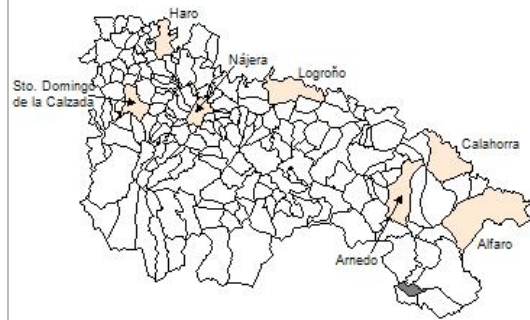




### 1. Datos Generales

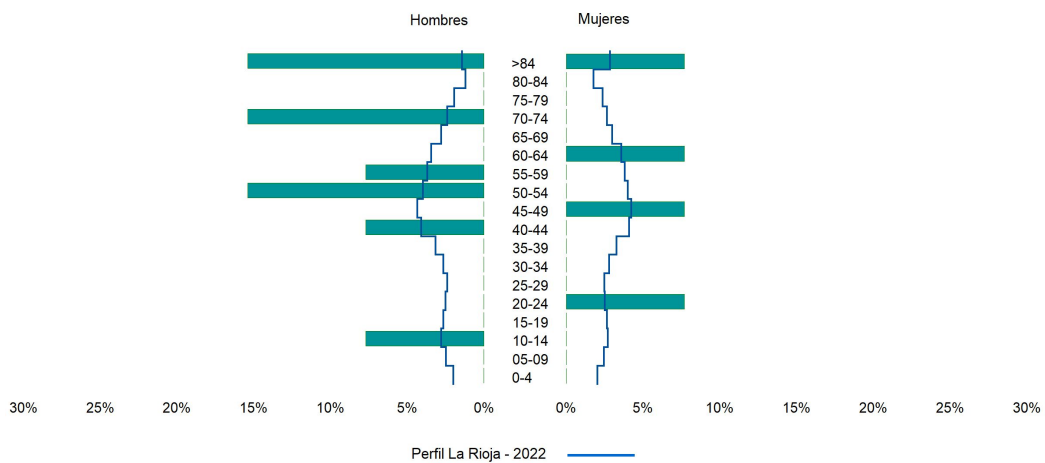
Código INE	26161
Municipio	Valdemadera
Partido judicial	Calahorra
Zona de salud	Cervera del Río Alhama
Superficie municipal (Km2)	13,93
Altitud máx. del núcleo de población principal (m)	971
Distancia a la capital	96
Número de núcleos	2



### 2. Evolución Demográfica

Padrón	2016	2017	2018	2019	2020	2021	2022
<b>Total</b>	7	8	8	8	8	10	13
<b>Hombres</b>	4	5	5	5	5	6	9
<b>Mujeres</b>	3	3	3	3	3	4	4
<b>Densidad</b>	0,5	0,6	0,6	0,6	0,6	0,7	0,9
<b>Extranjeros</b>							

Valdemadera - 2022



### 3. Índices y tasas de Población (1/1/2022)

	Valdemadera	La Rioja
Ratio de feminidad (Total Mujeres / Total Hombres) x 100	44,44	102,65
Índice de infancia (Pob. de 0 a 14 / Pob. Total) x 100	7,69	13,91
Índice de tendencia (Pob. de 0 a 4 / Pob. de 5 a 9) x 100		80,58
Índice de juventud (Pob. de 15 a 29 / Pob. total) x 100	7,69	14,67
Índice de longevidad (Pob. > 84 / Pob. > 64) x 100	60,00	19,12
Índice de vejez (Pob. >= 65 / Pob. Total) x 100	38,46	21,52
Tasa de dependencia ((Pob. < 16 + Pob. > 64) / Pob. de 16 a 64) x 100	85,71	57,39
Tasa de reemplazo (Pob. de 20 a 29 / Pob. de 55 a 64) x 100	50,00	67,41
Tasa de maternidad (Pob. de 0 a 4 / Mujeres de 15 a 49) x 100		18,26
Tasa de residentes extranjeros (Total extranjeros / Pob. Total) x 100		13,05

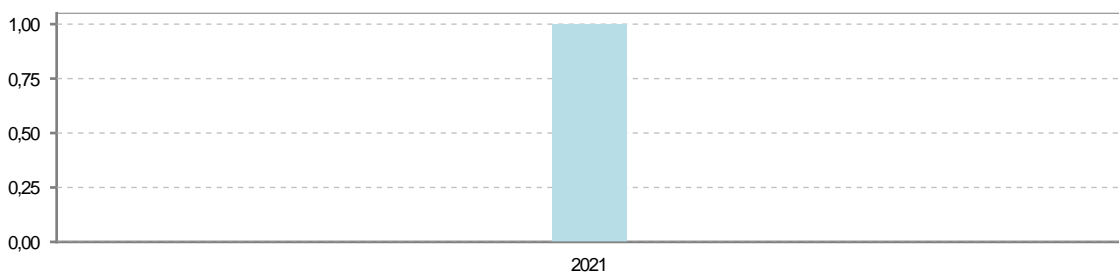
### 4. Movimiento Natural de la Población

	2016	2017	2018	2019	2020	2021
<b>Nacimientos</b>						
<b>Defunciones</b>						1
<b>Matrimonios</b>						
<b>Crecimiento vegetativo</b>						-1

**Nacimientos**

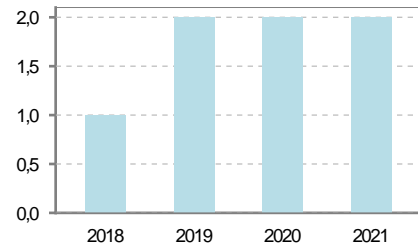


**Defunciones**



## 5. Mercado Laboral. (a 30 de junio)

Afiliados	2018	2019	2020	2021
Total	1	2	2	2
R.General y otros	1	2	2	2
Autónomo no agrario				
Autónomo agrario				



Contratos	2018	2019	2020	2021
Total		1		
Hombres		1		



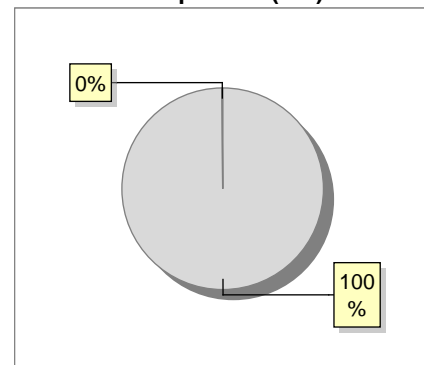
Paro registrado	2018	2019	2020	2021
Total				



## 6. Catastro (2021)

Titulares		Unidades Urbanas	
Urbano	114	Industrial	46
Rústico	246	Residencial	62
Urbano/Rústico	308	Terciario y comercial	8
<b>Unidades Rústicas</b>		Equipamiento	3
Parcelas	2.220	Suelo vacante	33
Subparcelas	2.478	Edificio Singular	1
<b>Valor Catastral Rústico</b>		<b>Superficie Urbana</b>	
Valor (Miles de Euros)	75,82	Superficie edificada	1,23
		Superficie sin edificar	0,21
<b>Valor Catastral Urbano (Miles de Euros)</b>			
Valor catastral del suelo	73,61		
Valor catastral de la construcción	912,82		

Superficie (Ha.)



- Superficie rústica (Ha.)
- Superficie urbana (Ha.)



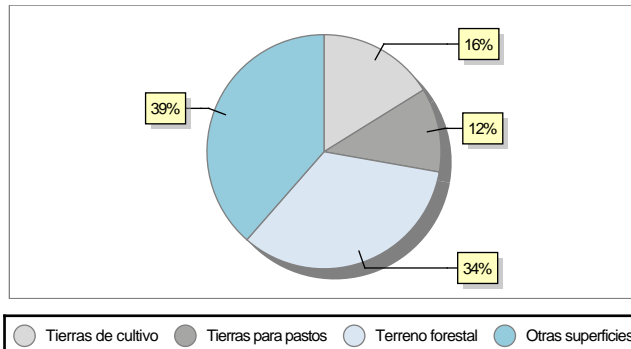
## 7. Ganadería (2021)

	Cabezas ganaderas	Unidades ganaderas
<b>Aves</b>		
Gallinas		
Pollos		
<b>Bovinos</b>		
Terneros de cebo		
Vacas de carne		
Vacas de ordeño		
<b>Conejas</b>		
Conejas		
<b>Ovinos y Caprinos</b>		
Cabras		
Ovejas		
<b>Porcinos</b>		
Cerdas		
Cerdos de cebo		

## 8. Distribución General del Terreno (2021)

	Total	Regadío	Secano
<b>Total Municipal</b>	1.393	1	1.392
<b>Tierras de cultivo</b>	225	1	224
Barbecho y otras tierras	69	1	68
Cultivos herbáceos	155		155
Cultivos leñosos	1		1
<b>Tierras para pastos</b>	162		162
Pastizales	162		162
Prados naturales			
<b>Terreno forestal</b>	469		469
Monte abierto	10		10
Monte leñoso	419		419
Monte maderable	40		40
<b>Otras superficies</b>	537		537
Erial a pastos	483		483
Espartizal			
Ríos y lagos	1		1
Superficie no agrícola	34		34
Terreno improductivo	19		19



## 9. Cultivos herbáceos -Ha. (2021)

	Secano	Regadío	Total
<b>Total cultivos herbáceos</b>	155		155
Cereales grano	155		155
Leguminosas grano			
Patata			
Cultivos industriales			
Flores y plantas			
Cultivos forrajeros			
Hortalizas			

## 10. Cultivos leñosos -Ha. (2021)

	Secano	Regadío	Total
<b>Total cultivos leñosos</b>	1		1
Cítricos			
Frutales	1		1
Viñedo			
Olivar			
Otros cultivos leñosos			
Viveros			



## 11. Entidades Financieras

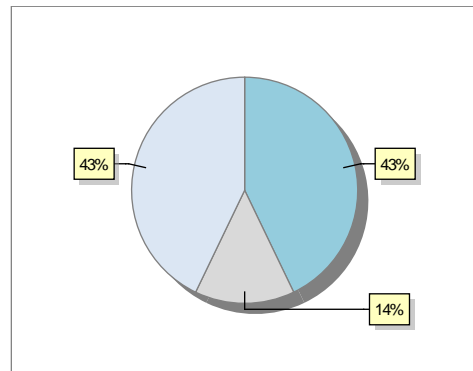
	2019	2020	2021
Entidades financieras de Depósito	0	0	0
Entidades Financieras de Crédito	0	0	0

## 12. Salud

	2019	2020	2021
Centros de salud	0	0	0
Consultorios	0	0	0
Farmacias	0	0	0
Botiquines	0	0	0

## 13. Parque de Vehículos

	2019	2020	2021	2022
Total vehículos	5	6	7	7
Automóviles	1	2	3	3
Motos	1	1	1	1
Furgonetas y Camiones	3	3	3	3
Autobuses	0	0	0	0
Tractores industriales	0	0	0	0
Otros vehículos	0	0	0	0



● Automóviles ● Motos ● Furgonetas y Camiones

## 14. Espacios Deportivos

	2021
Campos de tiro	0
Campos de golf	0
Campos de fútbol	0
Rocodromos	0
Pistas de petanca	0
Pistas de padel	0
Pistas de atletismo	0
Piscinas cubiertas	0
Pistas de squash	0
Pistas polideportivas	0
Pistas de tenis	0
Piscinas al aire libre	0
Pabellones polideportivos	0
Pabellones con fronton	0
Frontones	0

## 15. Turismo (2022)

	Establecimientos	Habitaciones	Plazas
Hoteles			
Casas rurales			
Restaurantes			
Hostales			
Pensiones			
Turismo activo			
Agencias de viajes			
Apartamentos	1	3	16
Campings			
Albergues turísticos			
Viviendas de uso turístico			
Empresas organizadoras de congresos y reuniones			

## 16. Conectividad: Banda ancha Fija

Entidad Municipal	Caudal de Bajada	Fibra optica de centralita	Fibra optica hasta el Hogar
Valdemadera	<1Mb	NO	NO

## 17. Conectividad: Banda ancha Movil

Entidad Municipal	Caudal de Bajada	UMTS
Valdemadera		NO

## 18. Presupuestos Municipales

Gastos por capitulos		Gastos																	
Gastos de Personal	4.257	<table border="1"> <caption>Data for Gastos (Total Expenses)</caption> <thead> <tr><th>Año</th><th>Gastos</th></tr> </thead> <tbody> <tr><td>2016</td><td>125.000</td></tr> <tr><td>2017</td><td>135.000</td></tr> <tr><td>2018</td><td>100.000</td></tr> <tr><td>2019</td><td>100.000</td></tr> <tr><td>2020</td><td>150.000</td></tr> <tr><td>2021</td><td>75.000</td></tr> <tr><td>2022</td><td>95.000</td></tr> </tbody> </table>		Año	Gastos	2016	125.000	2017	135.000	2018	100.000	2019	100.000	2020	150.000	2021	75.000	2022	95.000
Año	Gastos																		
2016	125.000																		
2017	135.000																		
2018	100.000																		
2019	100.000																		
2020	150.000																		
2021	75.000																		
2022	95.000																		
Gastos en Bienes Corrientes y Servicios	35.980																		
Gastos Financieros	0																		
Transferencias Corrientes	3.500																		
Inversiones Reales	50.000																		
Transferencias de Capital	0																		
Activos Financieros	0																		
Pasivos Financieros	0																		
Ingresos por capitulos		Ingresos																	
Impuestos Directos	27.730	<table border="1"> <caption>Data for Ingresos (Total Income)</caption> <thead> <tr><th>Año</th><th>Ingresos</th></tr> </thead> <tbody> <tr><td>2016</td><td>125.000</td></tr> <tr><td>2017</td><td>135.000</td></tr> <tr><td>2018</td><td>100.000</td></tr> <tr><td>2019</td><td>100.000</td></tr> <tr><td>2020</td><td>150.000</td></tr> <tr><td>2021</td><td>75.000</td></tr> <tr><td>2022</td><td>95.000</td></tr> </tbody> </table>		Año	Ingresos	2016	125.000	2017	135.000	2018	100.000	2019	100.000	2020	150.000	2021	75.000	2022	95.000
Año	Ingresos																		
2016	125.000																		
2017	135.000																		
2018	100.000																		
2019	100.000																		
2020	150.000																		
2021	75.000																		
2022	95.000																		
Impuestos Indirectos	6																		
Tasas y Otros Ingresos	5.871																		
Transferencias Corrientes	3.600																		
Ingresos Patrimoniales	36.030																		
Enajenacion de Inversiones Reales	0																		
Transferencias de Capital	20.500																		
Activos Financieros	0																		
Pasivos Financieros	0																		



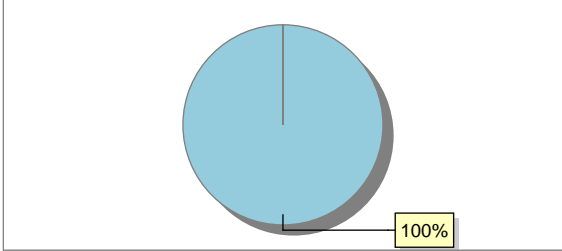
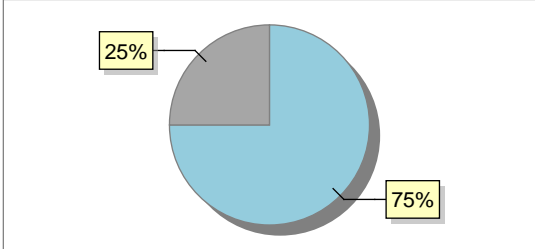
## 19. Educación - Curso 2022 / 2023 - Centros públicos

Educación Infantil 2º Ciclo, Primaria y Especial		ESO, Bachillerato y Ciclos Formativos	
Institución educativa		Institución educativa	
CRA	Sin centro rural agrupado	Centros	0
Colegios	0	<b>Alumnado</b>	
<b>Alumnado</b>		ESO	0
Alumnos	0	Bachillerato	0
		Ciclos Formativos	0
<b>Alumnos</b>			
<div style="border: 1px solid black; width: 100%; height: 100%; display: flex; align-items: center; justify-content: center;"> <p>SIN DATOS</p> </div>			

## 20. Educación - Curso 2022 / 2023 - Centros privados

Educación Infantil 2º Ciclo, Primaria y Especial		ESO, Bachillerato y Ciclos Formativos	
Institución educativa		Institución educativa	
Colegios	0	Centros	0
<b>Alumnado</b>		<b>Alumnado</b>	
Alumnos	0	ESO	0
		Bachillerato	0
		Ciclos Formativos	0
<b>Alumnos</b>			
<div style="border: 1px solid black; width: 100%; height: 100%; display: flex; align-items: center; justify-content: center;"> <p>SIN DATOS</p> </div>			

### 21. Elecciones

Alcalde	Ildfonso	Fernández	Muñoz	Fecha de posesión	15-06-2019
<b>Elecciones municipales 2019</b>					
PP	6				
<b>Elecciones autonómicas 2019</b>					
PP	6				
PSOE	2				