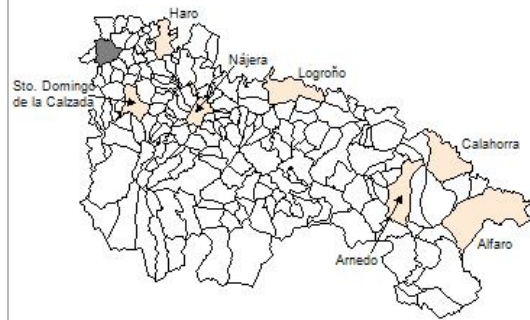


1. Datos Generales

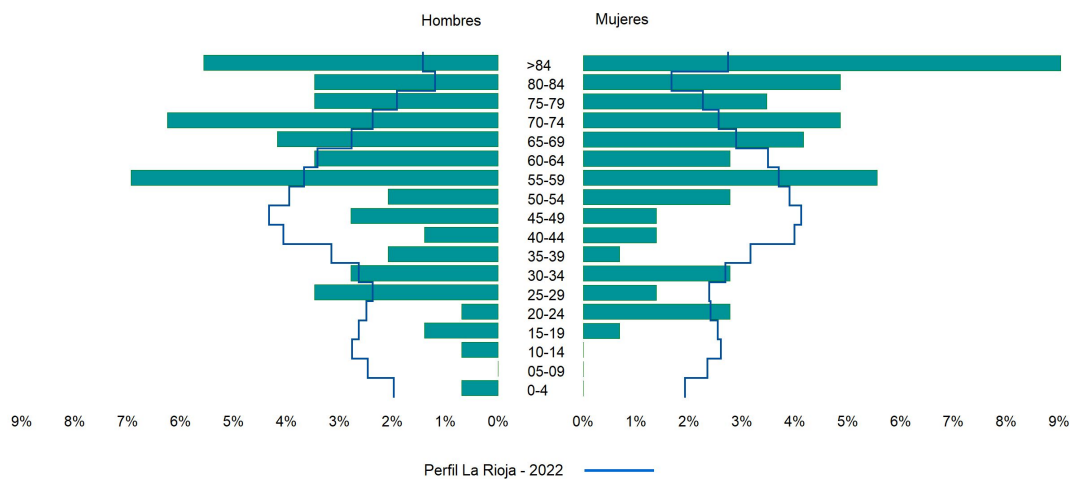
Código INE	26155
Municipio	Treviana
Partido judicial	Haro
Zona de salud	Haro
Superficie municipal (Km2)	34,94
Altitud máx. del núcleo de población principal (m)	587
Distancia a la capital	56
Número de núcleos	2



2. Evolución Demográfica

Padrón	2016	2017	2018	2019	2020	2021	2022
Total	176	169	168	154	150	145	144
Hombres	92	90	91	81	81	76	74
Mujeres	84	79	77	73	69	69	70
Densidad	5,0	4,8	4,8	4,4	4,3	4,2	4,1
Extranjeros	4	4	7			5	6

Treviana - 2022




3. Índices y tasas de Población (1/1/2022)

	Treviana	La Rioja
Ratio de feminidad (Total Mujeres / Total Hombres) x 100	94,59	102,65
Índice de infancia (Pob. de 0 a 14 / Pob. Total) x 100	1,39	13,91
Índice de tendencia (Pob. de 0 a 4 / Pob. de 5 a 9) x 100		80,58
Índice de juventud (Pob. de 15 a 29 / Pob. total) x 100	10,42	14,67
Índice de longevidad (Pob. > 84 / Pob. > 64) x 100	29,58	19,12
Índice de vejez (Pob. >= 65 / Pob. Total) x 100	49,31	21,52
Tasa de dependencia ((Pob. < 16 + Pob. > 64) / Pob. de 16 a 64) x 100	102,82	57,39
Tasa de reemplazo (Pob. de 20 a 29 / Pob. de 55 a 64) x 100	44,44	67,41
Tasa de maternidad (Pob. de 0 a 4 / Mujeres de 15 a 49) x 100	6,25	18,26
Tasa de residentes extranjeros (Total extranjeros / Pob. Total) x 100	4,17	13,05

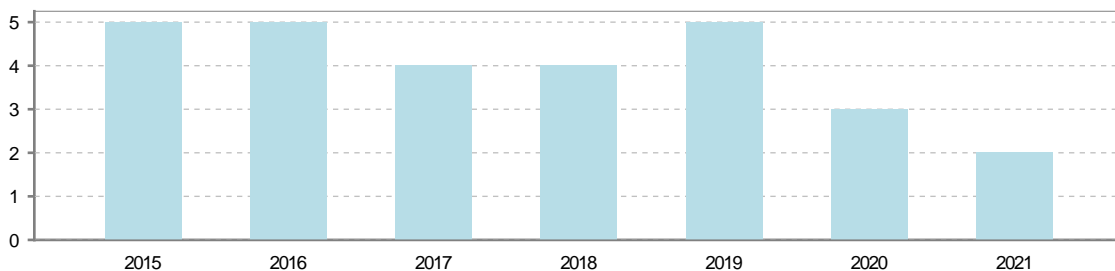
4. Movimiento Natural de la Población

	2016	2017	2018	2019	2020	2021
Nacimientos						
Defunciones	5	4	4	5	3	2
Matrimonios			1			
Crecimiento vegetativo	-5	-4	-4	-5	-3	-2

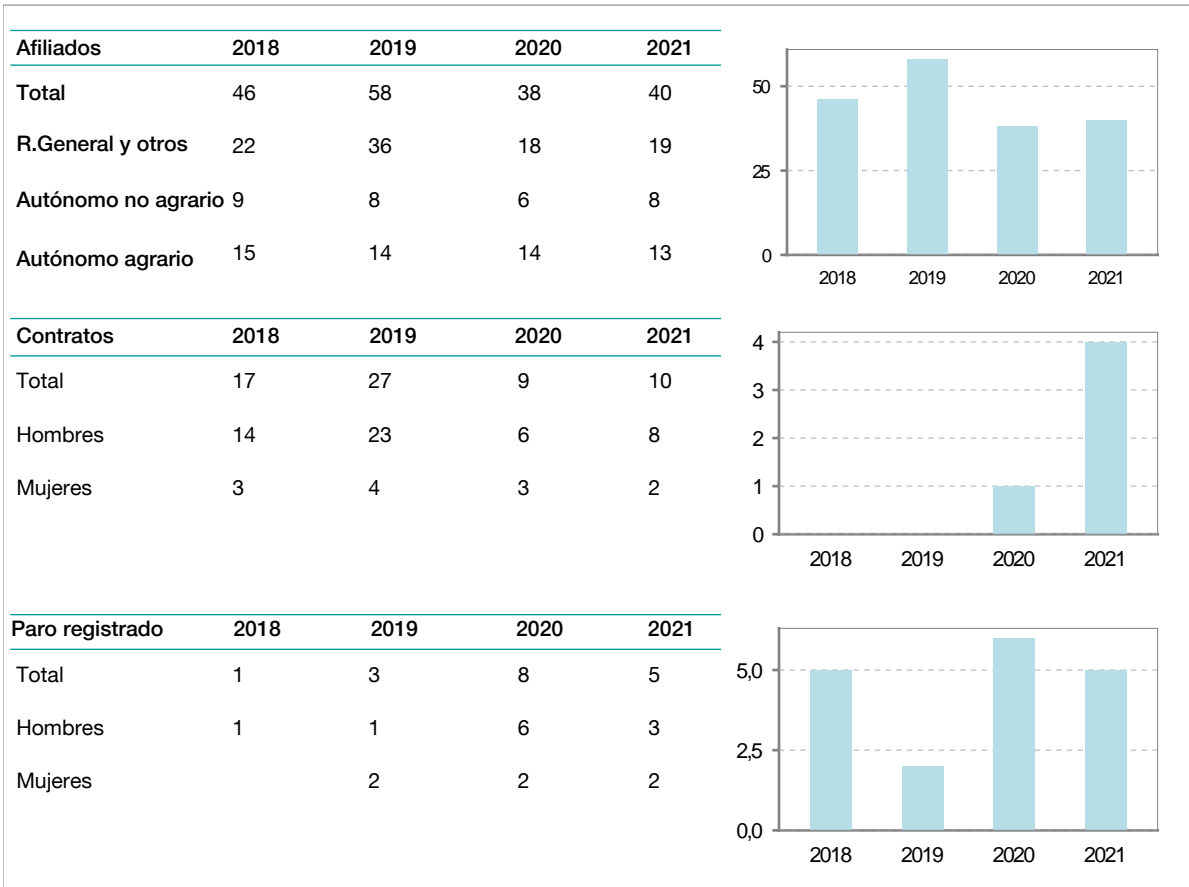
Nacimientos



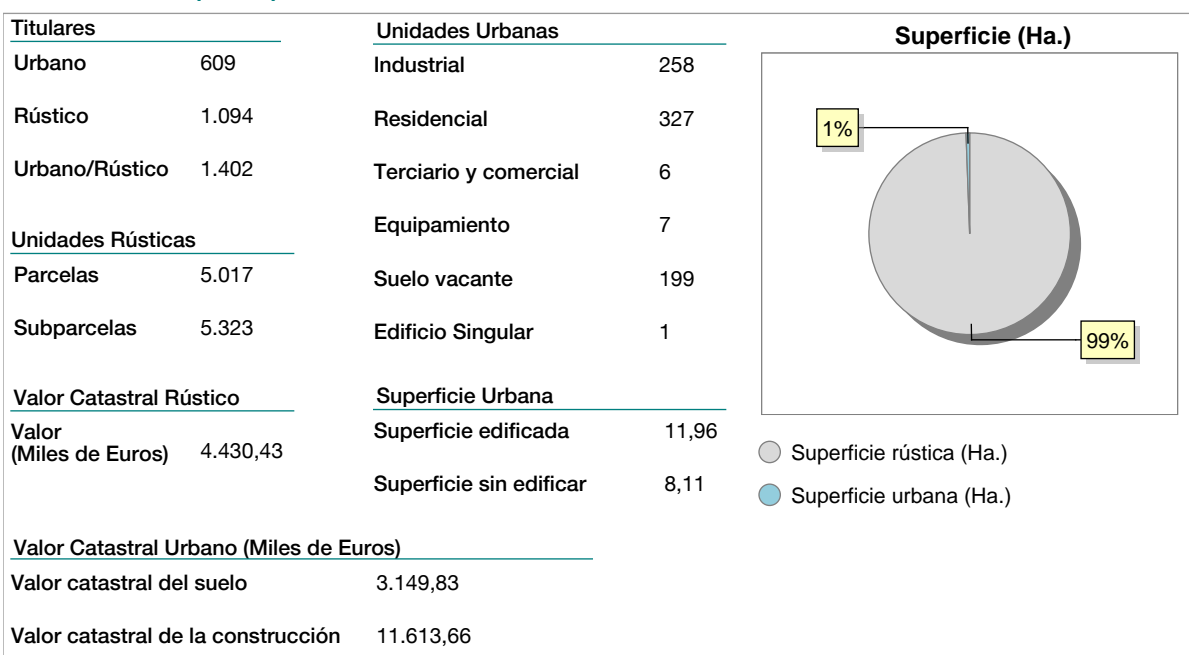
Defunciones



5. Mercado Laboral. (a 30 de junio)



6. Catastro (2021)



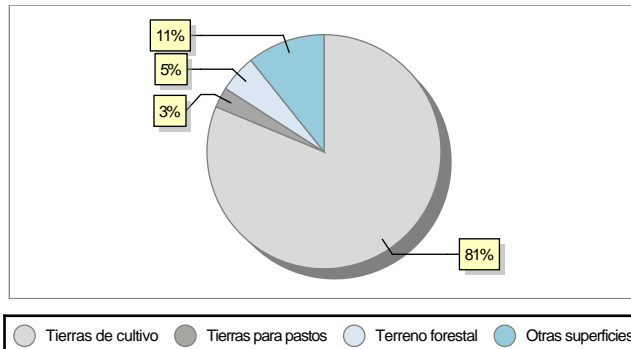


7. Ganadería (2021)

	Cabezas ganaderas	Unidades ganaderas
Aves		
Gallinas		
Pollos		
Bovinos		
Terneros de cebo		
Vacas de carne		
Vacas de ordeño		
Conejas		
Conejas		
Ovinos y Caprinos		
Cabras		
Ovejas		
Porcinos		
Cerdas		
Cerdos de cebo		

8. Distribución General del Terreno (2021)

	Total	Regadío	Secano
Total Municipal	3.494	10	3.484
Tierras de cultivo	2.840	10	2.830
Barbecho y otras tierras	161	2	159
Cultivos herbáceos	2.526	1	2.525
Cultivos leñosos	153	7	146
Tierras para pastos	98		98
Pastizales	98		98
Prados naturales			
Terreno forestal	181		181
Monte abierto			
Monte leñoso	150		150
Monte maderable	31		31
Otras superficies	375		375
Erial a pastos	222		222
Espartizal			
Ríos y lagos	9		9
Superficie no agrícola	142		142
Terreno improductivo	2		2



9. Cultivos herbáceos -Ha. (2021)

	Secano	Regadío	Total
Total cultivos herbáceos	2.525	1	2.526
Cereales grano	2.204	1	2.205
Leguminosas grano	5		5
Patata			
Cultivos industriales	251		251
Flores y plantas			
Cultivos forrajeros	65		65
Hortalizas			

10. Cultivos leñosos -Ha. (2021)

	Secano	Regadío	Total
Total cultivos leñosos	146	7	153
Cítricos			
Frutales	7	2	9
Viñedo	137	2	139
Olivar	2	3	5
Otros cultivos leñosos			
Viveros			

11. Entidades Financieras

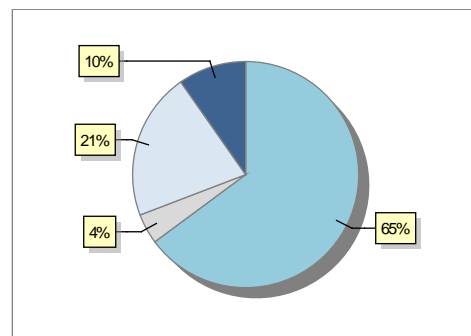
	2019	2020	2021
Entidades financieras de Depósito	1	1	1
Entidades Financieras de Crédito	0	0	0

12. Salud

	2019	2020	2021
Centros de salud	0	0	0
Consultorios	1	1	1
Farmacias	1	1	1
Botiquines	0	0	0

13. Parque de Vehículos

	2019	2020	2021	2022
Total vehículos	197	195	189	185
Automóviles	123	126	126	120
Motos	7	8	9	8
Furgonetas y Camiones	44	42	37	39
Autobuses	0	0	0	0
Tractores industriales	0	0	0	0
Otros vehículos	23	19	17	18



14. Espacios Deportivos

	2021
Campos de tiro	0
Campos de golf	0
Campos de fútbol	0
Rocodromos	0
Pistas de petanca	0
Pistas de padel	0
Pistas de atletismo	0
Piscinas cubiertas	0
Pistas de squash	0
Pistas polideportivas	1
Pistas de tenis	0
Piscinas al aire libre	0
Pabellones polideportivos	0
Pabellones con fronton	0
Frontones	0

15. Turismo (2022)

	Establecimientos	Habitaciones	Plazas
Hoteles			
Casas rurales	1	3	5
Restaurantes			
Hostales			
Pensiones			
Turismo activo			
Agencias de viajes			
Apartamentos			
Campings			
Albergues turísticos			
Viviendas de uso turístico			
Empresas organizadoras de congresos y reuniones			

16. Conectividad: Banda ancha Fija

Entidad Municipal	Caudal de Bajada	Fibra optica de centralita	Fibra optica hasta el Hogar
Treviana	1 Mb	NO	NO

17. Conectividad: Banda ancha Movil

Entidad Municipal	Caudal de Bajada	UMTS
Treviana	6 Mb	SI

18. Presupuestos Municipales

Gastos por capitulos		Gastos	
Gastos de Personal	56.140		
Gastos en Bienes Corrientes y Servicios	137.950		
Gastos Financieros	50		
Transferencias Corrientes	37.400		
Inversiones Reales	261.500		
Transferencias de Capital	0		
Activos Financieros	0		
Pasivos Financieros	7.200		
Ingresos por capitulos		Ingresos	
Impuestos Directos	108.580		
Impuestos Indirectos	2.500		
Tasas y Otros Ingresos	98.380		
Transferencias Corrientes	57.800		
Ingresos Patrimoniales	50.000		
Enajenacion de Inversiones Reales	0		
Transferencias de Capital	182.980		
Activos Financieros	0		
Pasivos Financieros	0		



19. Educación - Curso 2022 / 2023 - Centros públicos

Educación Infantil 2º Ciclo, Primaria y Especial		ESO, Bachillerato y Ciclos Formativos	
Institución educativa		Institución educativa	
CRA	Sin centro rural agrupado	Centros	0
Colegios	0	Alumnado	
Alumnado		ESO	0
Alumnos	0	Bachillerato	0
		Ciclos Formativos	0
Alumnos			
<div style="border: 1px solid black; width: 100%; height: 100%; display: flex; align-items: center; justify-content: center;"> <p>SIN DATOS</p> </div>			

20. Educación - Curso 2022 / 2023 - Centros privados

Educación Infantil 2º Ciclo, Primaria y Especial		ESO, Bachillerato y Ciclos Formativos	
Institución educativa		Institución educativa	
Colegios	0	Centros	0
Alumnado		Alumnado	
Alumnos	0	ESO	0
		Bachillerato	0
		Ciclos Formativos	0
Alumnos			
<div style="border: 1px solid black; width: 100%; height: 100%; display: flex; align-items: center; justify-content: center;"> <p>SIN DATOS</p> </div>			



21. Elecciones

