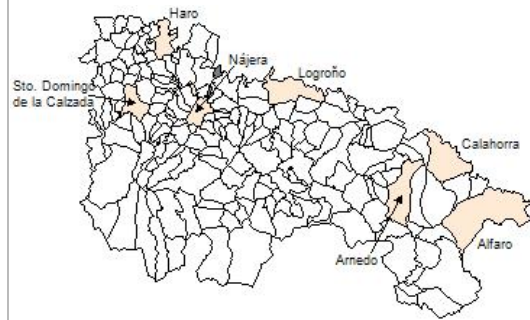


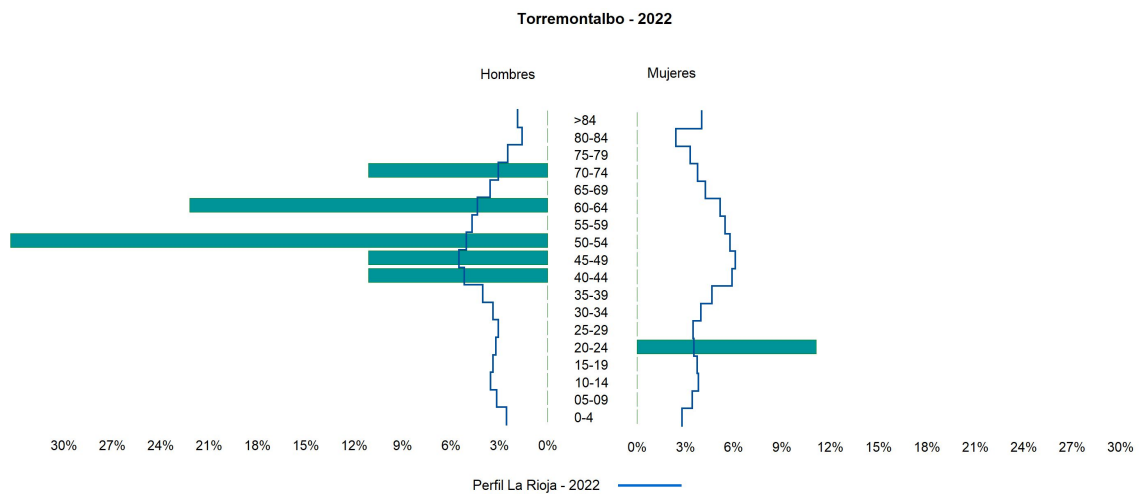
1. Datos Generales

Código INE	26154
Municipio	Torremontalbo
Partido judicial	Logroño
Zona de salud	Navarrete
Superficie municipal (Km2)	4,96
Altitud máx. del núcleo de población principal (m)	429
Distancia a la capital	26
Número de núcleos	4



2. Evolución Demográfica

Padrón	2016	2017	2018	2019	2020	2021	2022
Total	12	12	10	10	10	11	9
Hombres	7	6	6	7	7	8	8
Mujeres	5	6	4	3	3	3	1
Densidad	2,4	2,4	2,0	2,0	2,0	2,2	1,8
Extranjeros							



3. Índices y tasas de Población (1/1/2022)

	Torremontalbo	La Rioja
Ratio de feminidad (Total Mujeres / Total Hombres) x 100	12,50	102,65
Índice de infancia (Pob. de 0 a 14 / Pob. Total) x 100		13,91
Índice de tendencia (Pob. de 0 a 4 / Pob. de 5 a 9) x 100		80,58
Índice de juventud (Pob. de 15 a 29 / Pob. total) x 100	11,11	14,67
Índice de longevidad (Pob. > 84 / Pob. > 64) x 100		19,12
Índice de vejez (Pob. >= 65 / Pob. Total) x 100	11,11	21,52
Tasa de dependencia ((Pob. < 16 + Pob. > 64) / Pob. de 16 a 64) x 100	12,50	57,39
Tasa de reemplazo (Pob. de 20 a 29 / Pob. de 55 a 64) x 100	50,00	67,41
Tasa de maternidad (Pob. de 0 a 4 / Mujeres de 15 a 49) x 100		18,26
Tasa de residentes extranjeros (Total extranjeros / Pob. Total) x 100		13,05

4. Movimiento Natural de la Población

	2016	2017	2018	2019	2020	2021
Nacimientos						
Defunciones	1					
Matrimonios						
Crecimiento vegetativo	-1					

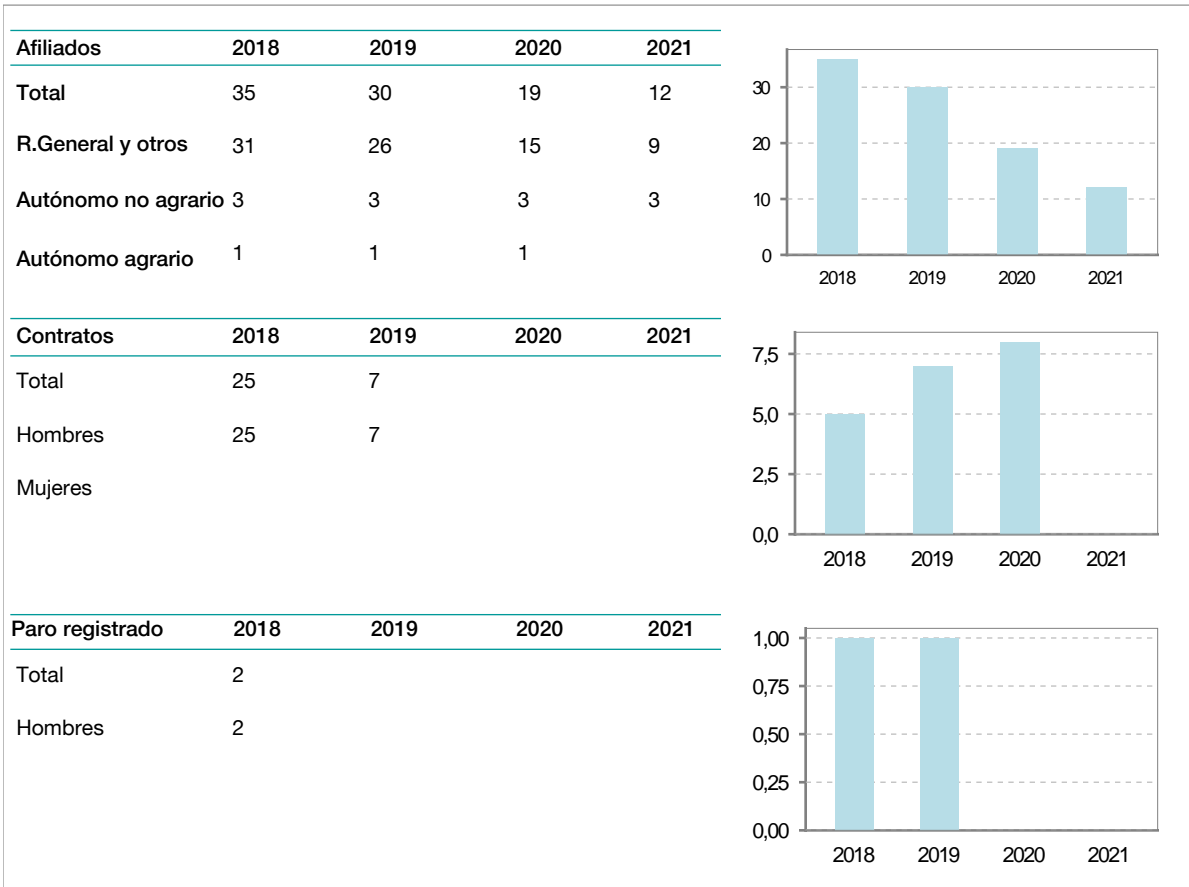
Nacimientos



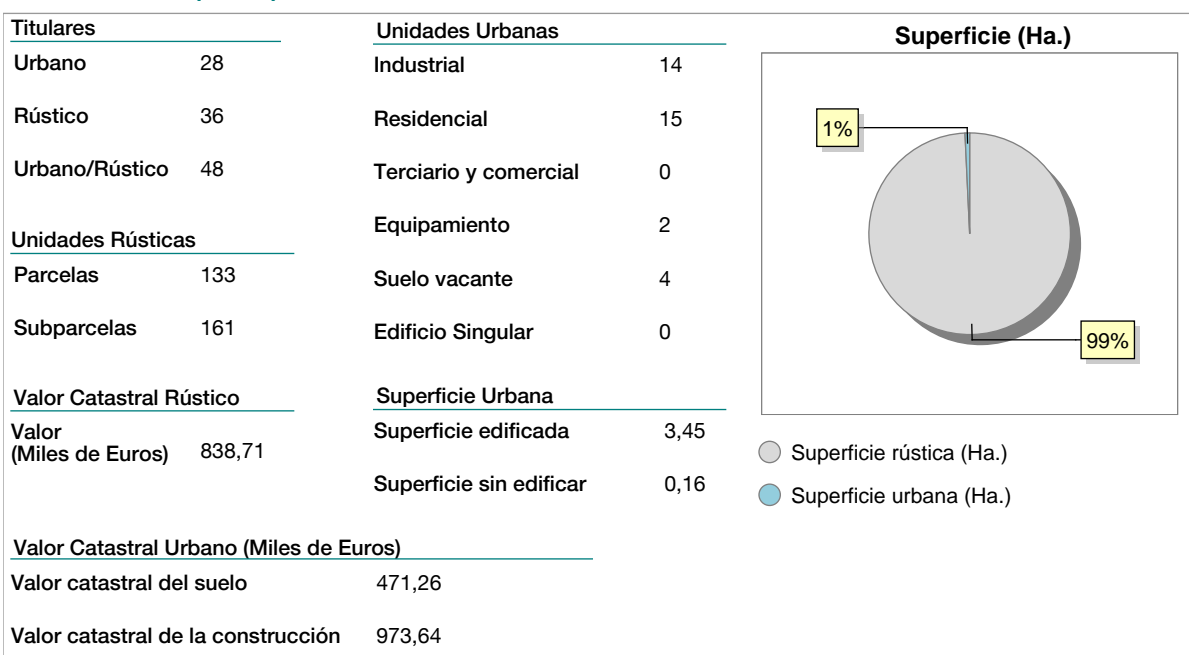
Defunciones



5. Mercado Laboral. (a 30 de junio)



6. Catastro (2021)



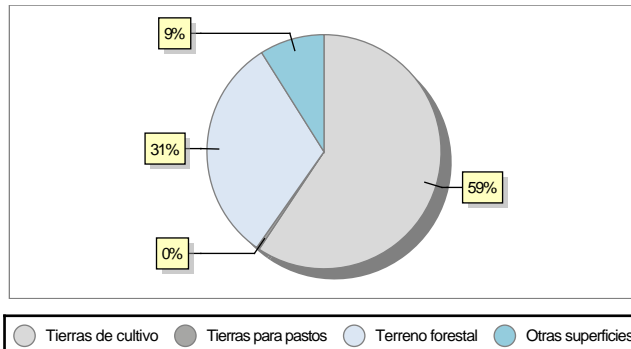


7. Ganadería (2021)

	Cabezas ganaderas	Unidades ganaderas
Aves		
Gallinas		
Pollos		
Bovinos		
Terneros de cebo		
Vacas de carne		
Vacas de ordeño		
Conejas		
Conejas		
Ovinos y Caprinos		
Cabras		
Ovejas		
Porcinos		
Cerdas		
Cerdos de cebo		

8. Distribución General del Terreno (2021)

	Total	Regadío	Secano
Total Municipal	492	141	351
Tierras de cultivo	292	53	239
Barbecho y otras tierras	33	2	31
Cultivos herbáceos			
Cultivos leñosos	259	51	208
Tierras para pastos	2		2
Pastizales	2		2
Prados naturales			
Terreno forestal	154	88	66
Monte abierto	2		2
Monte leñoso	12		12
Monte maderable	140	88	52
Otras superficies	44		44
Erial a pastos	2		2
Espartizal			
Ríos y lagos	17		17
Superficie no agrícola	24		24
Terreno improductivo	1		1



9. Cultivos herbáceos -Ha. (2021)

	Secano	Regadío	Total
Total cultivos herbáceos			
Cereales grano			
Leguminosas grano			
Patata			
Cultivos industriales			
Flores y plantas			
Cultivos forrajeros			
Hortalizas			

10. Cultivos leñosos -Ha. (2021)

	Secano	Regadío	Total
Total cultivos leñosos	208	51	259
Cítricos			
Frutales			
Viñedo	208	41	249
Olivar			
Otros cultivos leñosos			
Viveros		10	10

11. Entidades Financieras

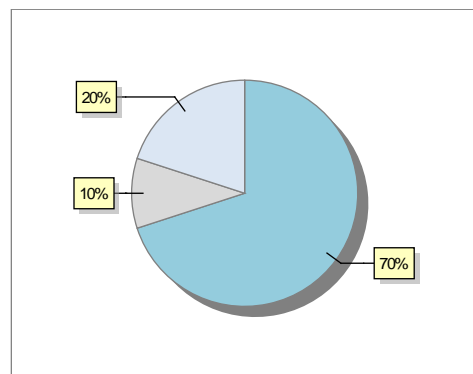
	2019	2020	2021
Entidades financieras de Depósito	0	0	0
Entidades Financieras de Crédito	0	0	0

12. Salud

	2019	2020	2021
Centros de salud	0	0	0
Consultorios	0	0	0
Farmacias	0	0	0
Botiquines	0	0	0

13. Parque de Vehículos

	2019	2020	2021	2022
Total vehículos	19	18	19	20
Automóviles	13	12	13	14
Motos	2	2	2	2
Furgonetas y Camiones	4	4	4	4
Autobuses	0	0	0	0
Tractores industriales	0	0	0	0
Otros vehículos	0	0	0	0



● Automóviles ● Motos ● Furgonetas y Camiones

14. Espacios Deportivos

	2021
Campos de tiro	0
Campos de golf	0
Campos de fútbol	0
Rocodromos	0
Pistas de petanca	0
Pistas de padel	0
Pistas de atletismo	0
Piscinas cubiertas	0
Pistas de squash	0
Pistas polideportivas	0
Pistas de tenis	0
Piscinas al aire libre	0
Pabellones polideportivos	0
Pabellones con fronton	0
Frontones	0

15. Turismo (2022)

	Establecimientos	Habitaciones	Plazas
Hoteles			
Casas rurales			
Restaurantes			
Hostales			
Pensiones			
Turismo activo			
Agencias de viajes			
Apartamentos			
Campings			
Albergues turísticos			
Viviendas de uso turístico			
Empresas organizadoras de congresos y reuniones			

16. Conectividad: Banda ancha Fija

Entidad Municipal	Caudal de Bajada	Fibra optica de centralita	Fibra optica hasta el Hogar
Torremontalbo	<1Mb	NO	NO

17. Conectividad: Banda ancha Movil

Entidad Municipal	Caudal de Bajada	UMTS
Torremontalbo		NO

18. Presupuestos Municipales

Gastos por capitulos		Gastos	
Gastos de Personal	8.147		
Gastos en Bienes Corrientes y Servicios	36.200		
Gastos Financieros	600		
Transferencias Corrientes	2.000		
Inversiones Reales	56.207		
Transferencias de Capital	0		
Activos Financieros	0		
Pasivos Financieros	0		
Ingresos por capitulos		Ingresos	
Impuestos Directos	10.711		
Impuestos Indirectos	1.000		
Tasas y Otros Ingresos	20.142		
Transferencias Corrientes	6.765		
Ingresos Patrimoniales	12.650		
Enajenacion de Inversiones Reales	0		
Transferencias de Capital	51.886		
Activos Financieros	0		
Pasivos Financieros	0		



19. Educación - Curso 2022 / 2023 - Centros públicos

Educación Infantil 2º Ciclo, Primaria y Especial		ESO, Bachillerato y Ciclos Formativos	
Institución educativa		Institución educativa	
CRA	Sin centro rural agrupado	Centros	0
Colegios	0	Alumnado	
Alumnado		ESO	0
Alumnos	0	Bachillerato	0
		Ciclos Formativos	0
Alumnos			
<div style="border: 1px solid black; width: 100%; height: 100%; display: flex; align-items: center; justify-content: center;"> <p>SIN DATOS</p> </div>			

20. Educación - Curso 2022 / 2023 - Centros privados

Educación Infantil 2º Ciclo, Primaria y Especial		ESO, Bachillerato y Ciclos Formativos	
Institución educativa		Institución educativa	
Colegios	0	Centros	0
Alumnado		Alumnado	
Alumnos	0	ESO	0
		Bachillerato	0
		Ciclos Formativos	0
Alumnos			
<div style="border: 1px solid black; width: 100%; height: 100%; display: flex; align-items: center; justify-content: center;"> <p>SIN DATOS</p> </div>			



21. Elecciones

Alcalde	Jorge	Manzo De Zuñiga	Ugartechea	Fecha de posesión	15-06-2019
Elecciones municipales 2019					
Otros	8				
Votos en blanco	2				
Elecciones autonómicas 2019					
PP	4				
PSOE	2				
Otros	3				
Votos en blanco	1				