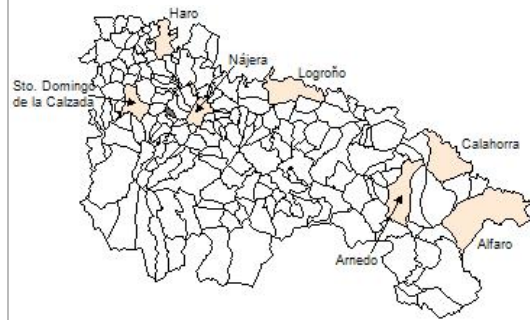




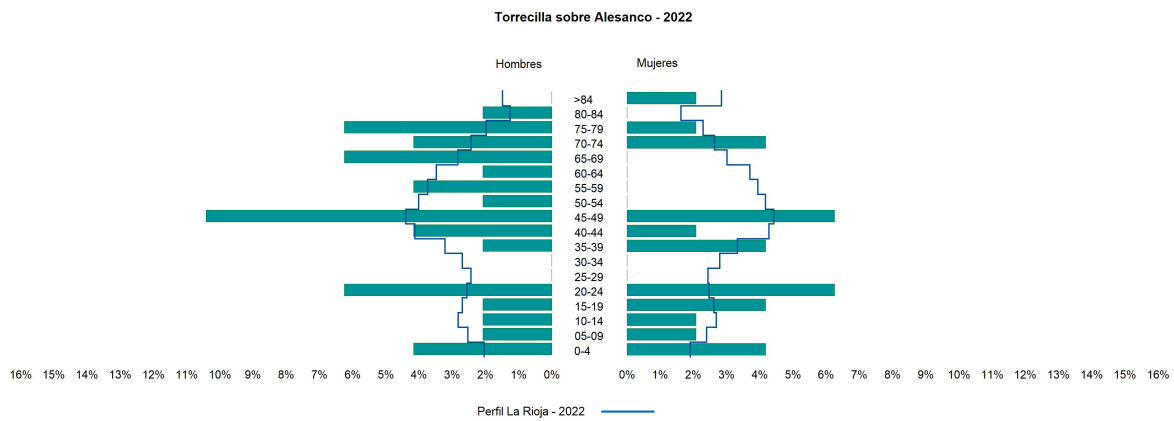
### 1. Datos Generales

Código INE	26152
Municipio	Torrecilla sobre Alesanco
Partido judicial	Logroño
Zona de salud	Nájera
Superficie municipal (Km2)	4,36
Altitud máx. del núcleo de población principal (m)	617
Distancia a la capital	37
Número de núcleos	2



### 2. Evolución Demográfica

Padrón	2016	2017	2018	2019	2020	2021	2022
<b>Total</b>	36	34	30	32	34	35	48
<b>Hombres</b>	22	20	19	19	23	22	29
<b>Mujeres</b>	14	14	11	13	11	13	19
<b>Densidad</b>	8,3	7,8	6,9	7,3	7,8	8,0	11,0
<b>Extranjeros</b>	1	1		2	6	8	18



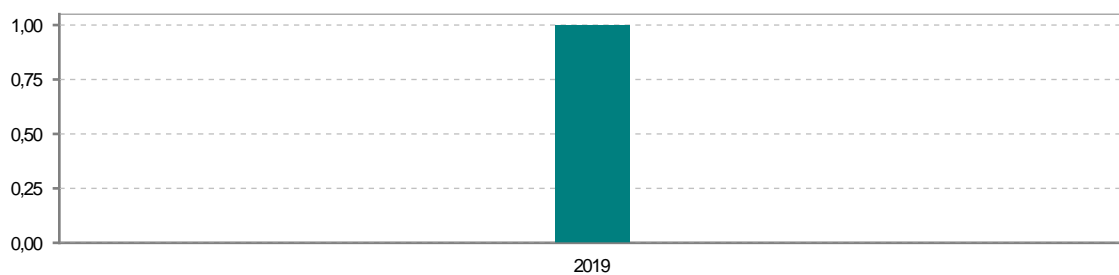
### 3. Índices y tasas de Población (1/1/2022)

	Torrecilla sobre Alesanco	La Rioja
Ratio de feminidad (Total Mujeres / Total Hombres) x 100	65,52	102,65
Índice de infancia (Pob. de 0 a 14 / Pob. Total) x 100	16,67	13,91
Índice de tendencia (Pob. de 0 a 4 / Pob. de 5 a 9) x 100	200,00	80,58
Índice de juventud (Pob. de 15 a 29 / Pob. total) x 100	18,75	14,67
Índice de longevidad (Pob. > 84 / Pob. > 64) x 100	7,69	19,12
Índice de vejez (Pob. >= 65 / Pob. Total) x 100	27,08	21,52
Tasa de dependencia ((Pob. < 16 + Pob. > 64) / Pob. de 16 a 64) x 100	84,62	57,39
Tasa de reemplazo (Pob. de 20 a 29 / Pob. de 55 a 64) x 100	200,00	67,41
Tasa de maternidad (Pob. de 0 a 4 / Mujeres de 15 a 49) x 100	36,36	18,26
Tasa de residentes extranjeros (Total extranjeros / Pob. Total) x 100	37,50	13,05

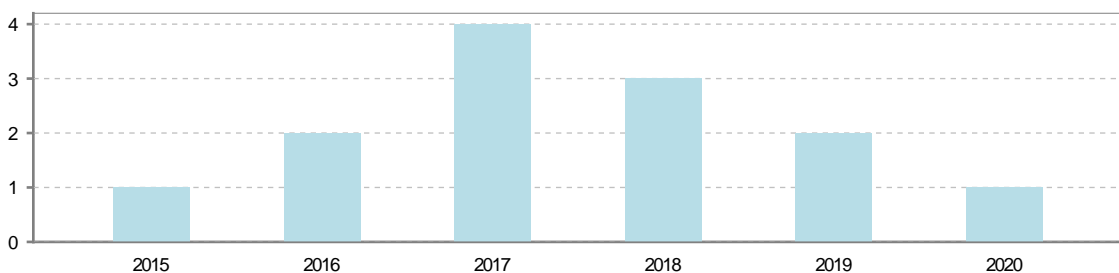
### 4. Movimiento Natural de la Población

	2016	2017	2018	2019	2020	2021
<b>Nacimientos</b>				1		
<b>Defunciones</b>	2	4	3	2	1	
<b>Matrimonios</b>						
<b>Crecimiento vegetativo</b>	-2	-4	-3	-1	-1	

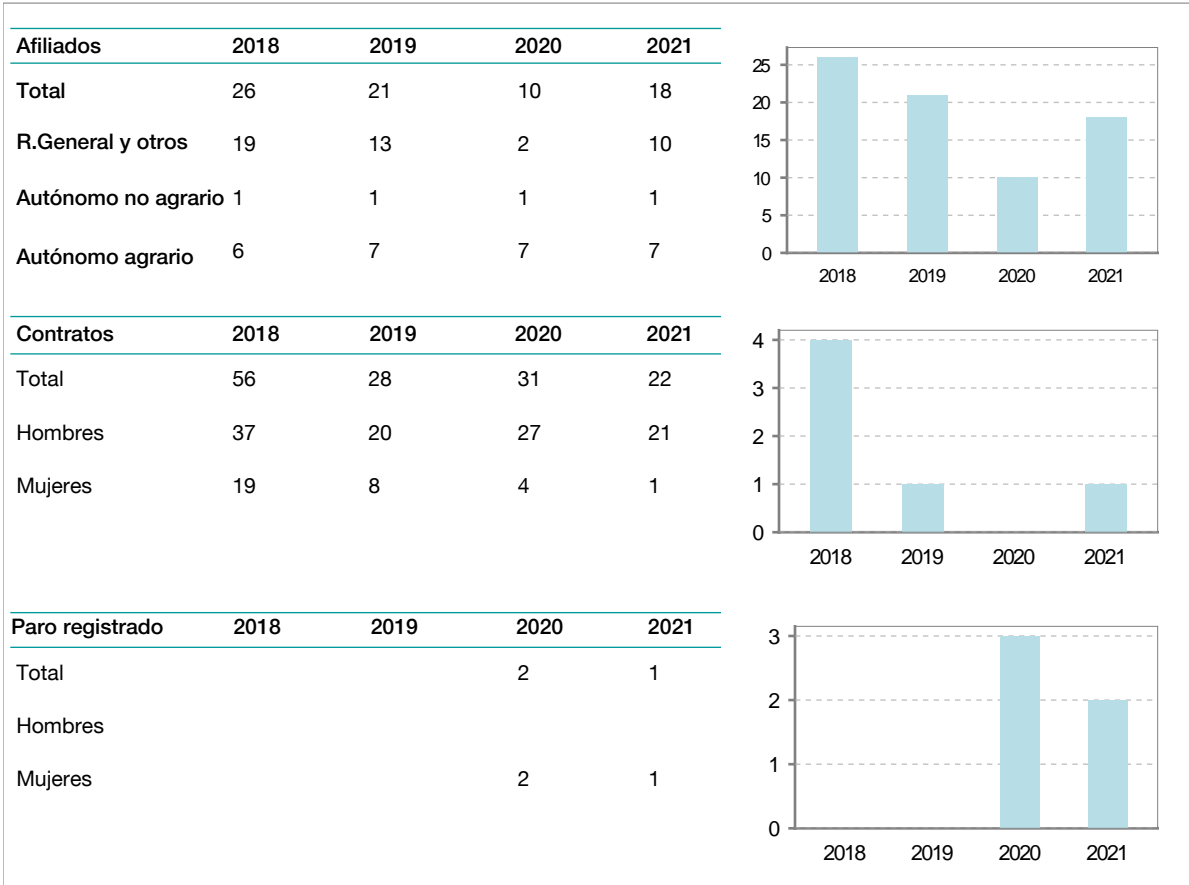
**Nacimientos**



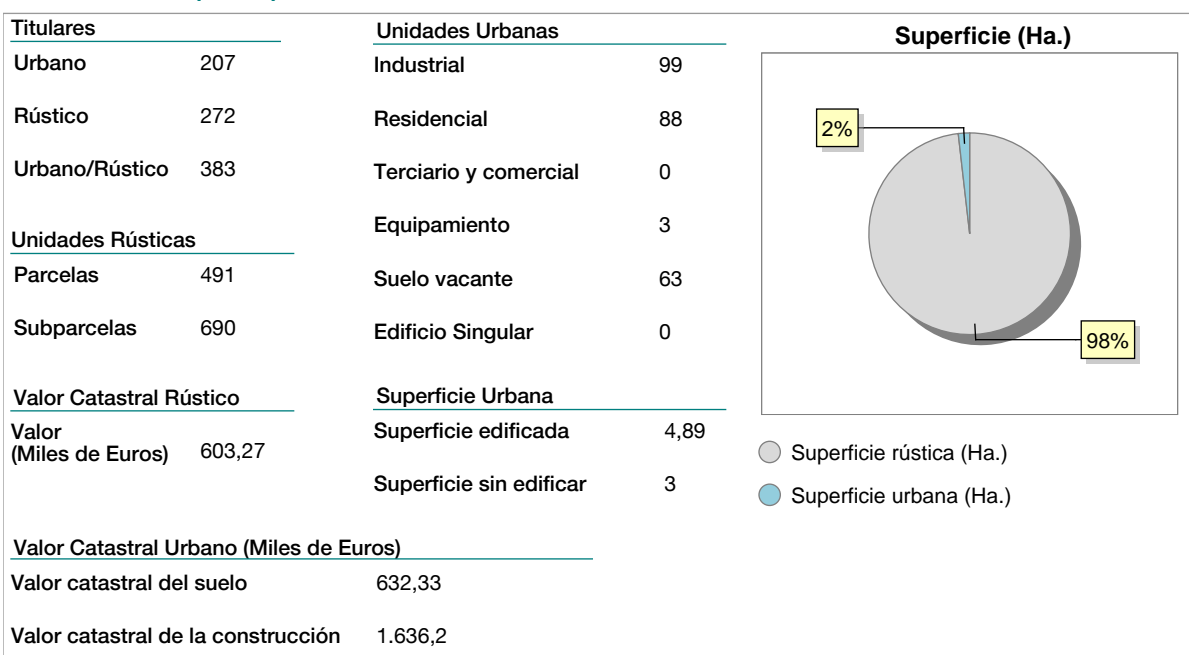
**Defunciones**



### 5. Mercado Laboral. (a 30 de junio)



### 6. Catastro (2021)





### 7. Ganadería (2021)

	Cabezas ganaderas	Unidades ganaderas
<b>Aves</b>		
Gallinas		
Pollos		
<b>Bovinos</b>		
Terneros de cebo		
Vacas de carne		
Vacas de ordeño		
<b>Conejas</b>		
Conejas		
<b>Ovinos y Caprinos</b>		
Cabras		
Ovejas		
<b>Porcinos</b>		
Cerdas		
Cerdos de cebo		

### 8. Distribución General del Terreno (2021)

	Total	Regadío	Secano
<b>Total Municipal</b>	436	20	416
<b>Tierras de cultivo</b>	393	20	373
Barbecho y otras tierras	17	2	15
Cultivos herbáceos	212	3	209
Cultivos leñosos	164	15	149
<b>Tierras para pastos</b>	8		8
Pastizales	8		8
Prados naturales			
<b>Terreno forestal</b>	13		13
Monte abierto			
Monte leñoso	13		13
Monte maderable			
<b>Otras superficies</b>	22		22
Erial a pastos	1		1
Espartizal			
Ríos y lagos	3		3
Superficie no agrícola	17		17
Terreno improductivo	1		1

### 9. Cultivos herbáceos -Ha. (2021)

	Secano	Regadío	Total
<b>Total cultivos herbáceos</b>	209	3	212
Cereales grano	205		205
Leguminosas grano			
Patata		2	2
Cultivos industriales	4		4
Flores y plantas			
Cultivos forrajeros			
Hortalizas		1	1

### 10. Cultivos leñosos -Ha. (2021)

	Secano	Regadío	Total
<b>Total cultivos leñosos</b>	149	15	164
Cítricos			
Frutales			
Viñedo	149	15	164
Olivar			
Otros cultivos leñosos			
Viveros			



### 11. Entidades Financieras

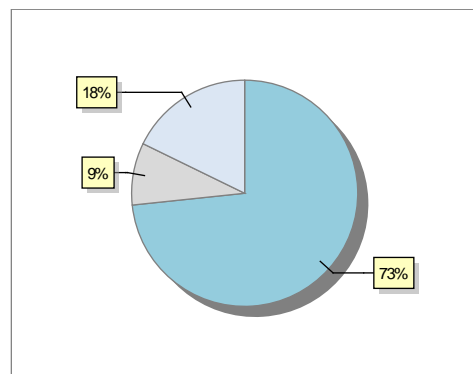
	2019	2020	2021
Entidades financieras de Depósito	0	0	0
Entidades Financieras de Crédito	0	0	0

### 12. Salud

	2019	2020	2021
Centros de salud	0	0	0
Consultorios	1	1	1
Farmacias	0	0	0
Botiquines	1	1	1

### 13. Parque de Vehículos

	2019	2020	2021	2022
Total vehículos	43	44	45	45
Automóviles	27	29	30	33
Motos	5	5	4	4
Furgonetas y Camiones	11	10	11	8
Autobuses	0	0	0	0
Tractores industriales	0	0	0	0
Otros vehículos	0	0	0	0



● Automóviles ● Motos ● Furgonetas y Camiones

### 14. Espacios Deportivos

	2021
Campos de tiro	0
Campos de golf	0
Campos de fútbol	0
Rocodromos	0
Pistas de petanca	0
Pistas de padel	0
Pistas de atletismo	0
Piscinas cubiertas	0
Pistas de squash	0
Pistas polideportivas	0
Pistas de tenis	0
Piscinas al aire libre	0
Pabellones polideportivos	0
Pabellones con fronton	0
Frontones	0

### 15. Turismo (2022)

	Establecimientos	Habitaciones	Plazas
Hoteles			
Casas rurales			
Restaurantes			
Hostales			
Pensiones			
Turismo activo			
Agencias de viajes			
Apartamentos			
Campings			
Albergues turísticos			
Viviendas de uso turístico			
Empresas organizadoras de congresos y reuniones			

### 16. Conectividad: Banda ancha Fija

Entidad Municipal	Caudal de Bajada	Fibra optica de centralita	Fibra optica hasta el Hogar
Torrecilla sobre	.. 6 Mb	NO	NO

### 17. Conectividad: Banda ancha Movil

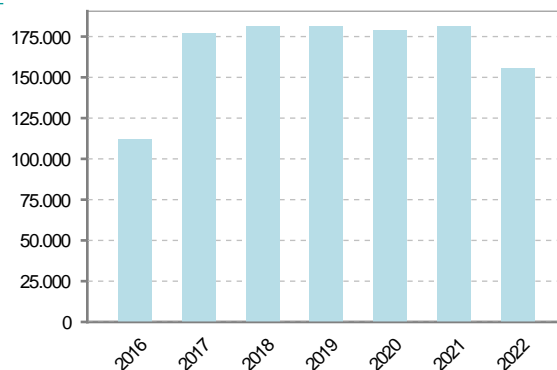
Entidad Municipal	Caudal de Bajada	UMTS
Torrecilla sobre	.. 6 Mb	SI

### 18. Presupuestos Municipales

#### Gastos por capitulos

Gastos de Personal	25.000
Gastos en Bienes Corrientes y Servicios	60.500
Gastos Financieros	0
Transferencias Corrientes	2.000
Inversiones Reales	58.000
Transferencias de Capital	10.000
Activos Financieros	0
Pasivos Financieros	0

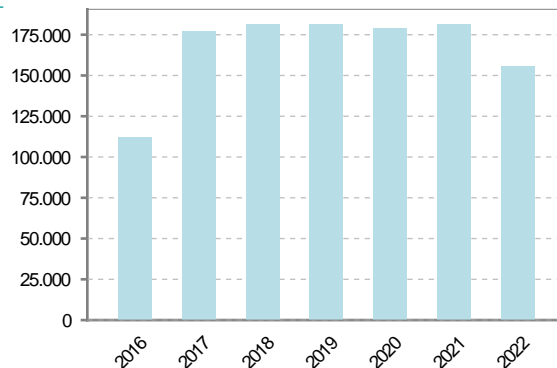
#### Gastos



#### Ingresos por capitulos

Impuestos Directos	32.500
Impuestos Indirectos	1.500
Tasas y Otros Ingresos	28.800
Transferencias Corrientes	0
Ingresos Patrimoniales	13.500
Enajenacion de Inversiones Reales	0
Transferencias de Capital	79.200
Activos Financieros	0
Pasivos Financieros	0

#### Ingresos





## 19. Educación - Curso 2022 / 2023 - Centros públicos

Educación Infantil 2º Ciclo, Primaria y Especial		ESO, Bachillerato y Ciclos Formativos	
Institución educativa		Institución educativa	
CRA	Sin centro rural agrupado	Centros	0
Colegios	0	<b>Alumnado</b>	
<b>Alumnado</b>		ESO	0
Alumnos	0	Bachillerato	0
		Ciclos Formativos	0
<b>Alumnos</b>			
<div style="border: 1px solid black; padding: 20px; width: fit-content; margin: 0 auto;"> <p>SIN DATOS</p> </div>			

## 20. Educación - Curso 2022 / 2023 - Centros privados

Educación Infantil 2º Ciclo, Primaria y Especial		ESO, Bachillerato y Ciclos Formativos	
Institución educativa		Institución educativa	
Colegios	0	Centros	0
<b>Alumnado</b>		<b>Alumnado</b>	
Alumnos	0	ESO	0
		Bachillerato	0
		Ciclos Formativos	0
<b>Alumnos</b>			
<div style="border: 1px solid black; padding: 20px; width: fit-content; margin: 0 auto;"> <p>SIN DATOS</p> </div>			



### 21. Elecciones

