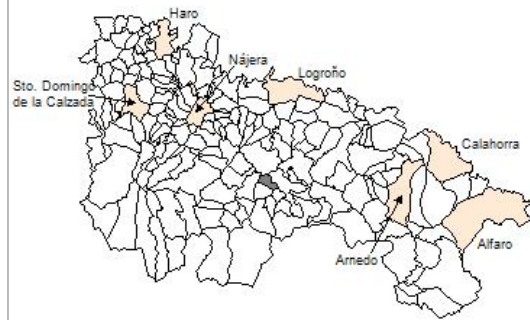




1. Datos Generales

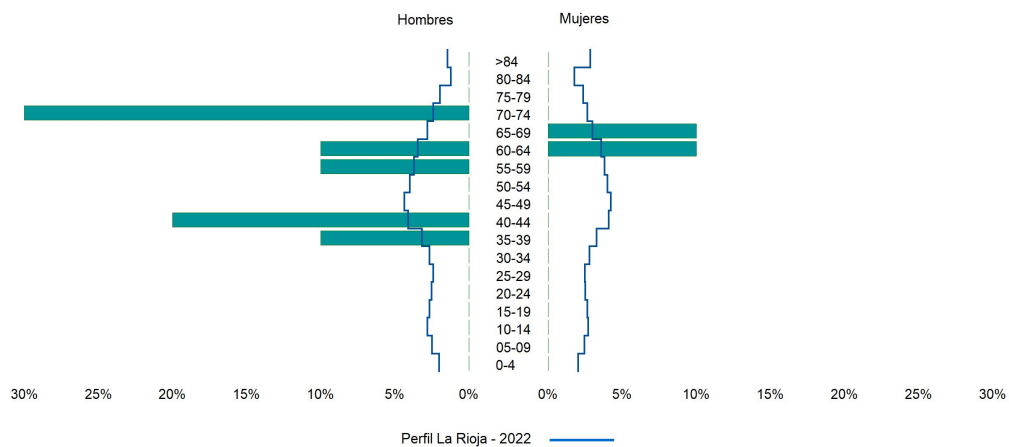
Código INE	26153
Municipio	Torre en Cameros
Partido judicial	Logroño
Zona de salud	San Román de Cameros
Superficie municipal (Km2)	11,64
Altitud máx. del núcleo de población principal (m)	1.159
Distancia a la capital	51
Número de núcleos	2



2. Evolución Demográfica

Padrón	2016	2017	2018	2019	2020	2021	2022
Total	13	10	10	10	10	10	10
Hombres	11	8	8	8	8	8	8
Mujeres	2	2	2	2	2	2	2
Densidad	1,1	0,9	0,9	0,9	0,9	0,9	0,9
Extranjeros							

Torre en Cameros - 2022




3. Índices y tasas de Población (1/1/2022)

	Torre en Cameros	La Rioja
Ratio de feminidad (Total Mujeres / Total Hombres) x 100	25,00	102,65
Índice de infancia (Pob. de 0 a 14 / Pob. Total) x 100		13,91
Índice de tendencia (Pob. de 0 a 4 / Pob. de 5 a 9) x 100		80,58
Índice de juventud (Pob. de 15 a 29 / Pob. total) x 100		14,67
Índice de longevidad (Pob. > 84 / Pob. > 64) x 100		19,12
Índice de vejez (Pob. >= 65 / Pob. Total) x 100	40,00	21,52
Tasa de dependencia ((Pob. < 16 + Pob. > 64) / Pob. de 16 a 64) x 100	66,67	57,39
Tasa de reemplazo (Pob. de 20 a 29 / Pob. de 55 a 64) x 100		67,41
Tasa de maternidad (Pob. de 0 a 4 / Mujeres de 15 a 49) x 100		18,26
Tasa de residentes extranjeros (Total extranjeros / Pob. Total) x 100		13,05

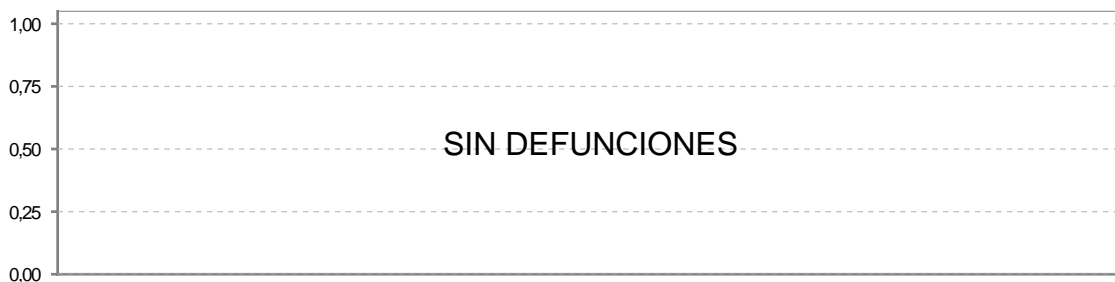
4. Movimiento Natural de la Población

	2016	2017	2018	2019	2020	2021
Nacimientos						
Defunciones						
Matrimonios				1		
Crecimiento vegetativo						

Nacimientos

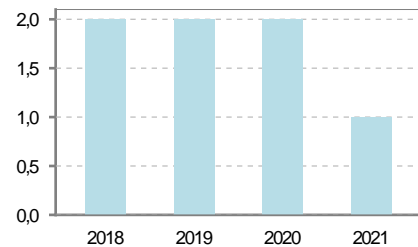


Defunciones



5. Mercado Laboral. (a 30 de junio)

Afiliados	2018	2019	2020	2021
Total	2	2	2	1
R.General y otros				
Autónomo no agrario	2	2	2	1
Autónomo agrario				



Contratos	2018	2019	2020	2021
Total				1
Hombres				1



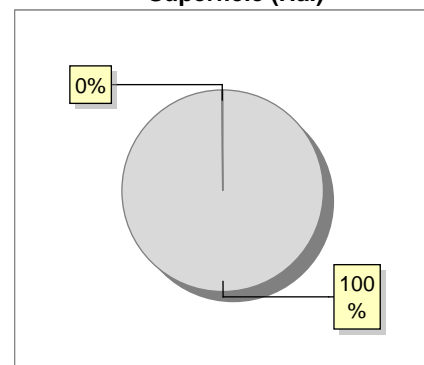
Paro registrado	2018	2019	2020	2021
Total				



6. Catastro (2021)

Titulares		Unidades Urbanas	
Urbano	75	Industrial	39
Rústico	237	Residencial	17
Urbano/Rústico	276	Terciario y comercial	0
Unidades Rústicas		Equipamiento	2
Parcelas	2.758	Suelo vacante	57
Subparcelas	2.771	Edificio Singular	0
Valor Catastral Rústico		Superficie Urbana	
Valor (Miles de Euros)	68,54	Superficie edificada	0,81
		Superficie sin edificar	0,66
Valor Catastral Urbano (Miles de Euros)			
Valor catastral del suelo	38,82		
Valor catastral de la construcción	458,01		

Superficie (Ha.)



● Superficie rústica (Ha.)
● Superficie urbana (Ha.)

7. Ganadería (2021)

	Cabezas ganaderas	Unidades ganaderas
Aves		
Gallinas		
Pollos		
Bovinos	530	521,60
Terneros de cebo	21	12,60
Vacas de carne	509	509,00
Vacas de ordeño		
Conejas		
Conejas		
Ovinos y Caprinos	81	12,15
Cabras		
Ovejas	81	12,15
Porcinos		
Cerdas		
Cerdos de cebo	1	0,16

Categoría	Cabezas ganaderas
Bovino	530
Ovino y caprino	81
Porcino	1

8. Distribución General del Terreno (2021)

	Total	Regadío	Secano
Total Municipal	1.164	2	1.162
Tierras de cultivo	4	2	2
Barbecho y otras tierras	4	2	2
Cultivos herbáceos			
Cultivos leñosos			
Tierras para pastos	500		500
Pastizales	500		500
Prados naturales			
Terreno forestal	605		605
Monte abierto	12		12
Monte leñoso	345		345
Monte maderable	248		248
Otras superficies	55		55
Erial a pastos	36		36
Espartizal			
Ríos y lagos	3		3
Superficie no agrícola	14		14
Terreno improductivo	2		2

Categoría	Porcentaje
Tierras de cultivo	5%
Tierras para pastos	43%
Terreno forestal	52%
Otras superficies	0%

9. Cultivos herbáceos -Ha. (2021)

	Secano	Regadío	Total
Total cultivos herbáceos			
Cereales grano			
Leguminosas grano			
Patata			
Cultivos industriales			
Flores y plantas			
Cultivos forrajeros			
Hortalizas			

10. Cultivos leñosos -Ha. (2021)

	Secano	Regadío	Total
Total cultivos leñosos			
Cítricos			
Frutales			
Viñedo			
Olivar			
Otros cultivos leñosos			
Viveros			

11. Entidades Financieras

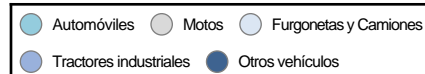
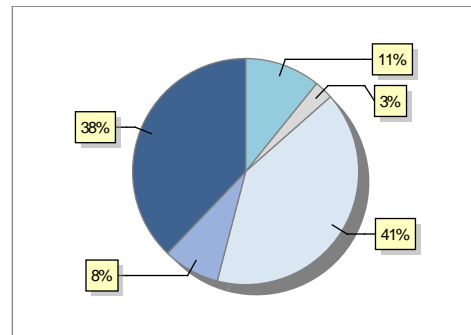
	2019	2020	2021
Entidades financieras de Depósito	0	0	0
Entidades Financieras de Crédito	0	0	0

12. Salud

	2019	2020	2021
Centros de salud	0	0	0
Consultorios	0	0	0
Farmacias	0	0	0
Botiquines	0	0	0

13. Parque de Vehículos

	2019	2020	2021	2022
Total vehículos	33	34	38	37
Automóviles	6	5	6	4
Motos	1	1	2	1
Furgonetas y Camiones	12	13	14	15
Autobuses	0	0	0	0
Tractores industriales	3	3	3	3
Otros vehículos	11	12	13	14



14. Espacios Deportivos

	2021
Campos de tiro	0
Campos de golf	0
Campos de fútbol	0
Rocodromos	0
Pistas de petanca	0
Pistas de padel	0
Pistas de atletismo	0
Piscinas cubiertas	0
Pistas de squash	0
Pistas polideportivas	0
Pistas de tenis	0
Piscinas al aire libre	0
Pabellones polideportivos	0
Pabellones con fronton	0
Frontones	0

15. Turismo (2022)

	Establecimientos	Habitaciones	Plazas
Hoteles			
Casas rurales			
Restaurantes			
Hostales			
Pensiones			
Turismo activo			
Agencias de viajes			
Apartamentos			
Campings			
Albergues turísticos			
Viviendas de uso turístico			
Empresas organizadoras de congresos y reuniones			

16. Conectividad: Banda ancha Fija

Entidad Municipal	Caudal de Bajada	Fibra optica de centralita	Fibra optica hasta el Hogar
Torre en Cameros	<1Mb	NO	NO

17. Conectividad: Banda ancha Movil

Entidad Municipal	Caudal de Bajada	UMTS
Torre en Cameros		NO

18. Presupuestos Municipales

Gastos por capitulos		Gastos	
Gastos de Personal	8.000		
Gastos en Bienes Corrientes y Servicios	19.100		
Gastos Financieros	200		
Transferencias Corrientes	0		
Inversiones Reales	116.000		
Transferencias de Capital	1.000		
Activos Financieros	0		
Pasivos Financieros	0		
Ingresos por capitulos		Ingresos	
Impuestos Directos	6.150		
Impuestos Indirectos	0		
Tasas y Otros Ingresos	3.500		
Transferencias Corrientes	7.000		
Ingresos Patrimoniales	13.150		
Enajenacion de Inversiones Reales	0		
Transferencias de Capital	114.500		
Activos Financieros	0		
Pasivos Financieros	0		



19. Educación - Curso 2022 / 2023 - Centros públicos

Educación Infantil 2º Ciclo, Primaria y Especial		ESO, Bachillerato y Ciclos Formativos	
Institución educativa		Institución educativa	
CRA	Sin centro rural agrupado	Centros	0
Colegios	0	Alumnado	
Alumnado		ESO	0
Alumnos	0	Bachillerato	0
		Ciclos Formativos	0
Alumnos			
<div style="border: 1px solid black; padding: 20px; width: fit-content; margin: 0 auto;"> <p>SIN DATOS</p> </div>			

20. Educación - Curso 2022 / 2023 - Centros privados

Educación Infantil 2º Ciclo, Primaria y Especial		ESO, Bachillerato y Ciclos Formativos	
Institución educativa		Institución educativa	
Colegios	0	Centros	0
Alumnado		Alumnado	
Alumnos	0	ESO	0
		Bachillerato	0
		Ciclos Formativos	0
Alumnos			
<div style="border: 1px solid black; padding: 20px; width: fit-content; margin: 0 auto;"> <p>SIN DATOS</p> </div>			



21. Elecciones

Alcalde	Óscar Sáenz	Sáenz	Sáenz	Fecha de posesión	15-06-2019
Elecciones municipales 2019					
PP	1				
PSOE	7				
Votos en blanco	2				
Elecciones autonómicas 2019					
PP	1				
PSOE	6				
Otros	2				
Votos en blanco	1				