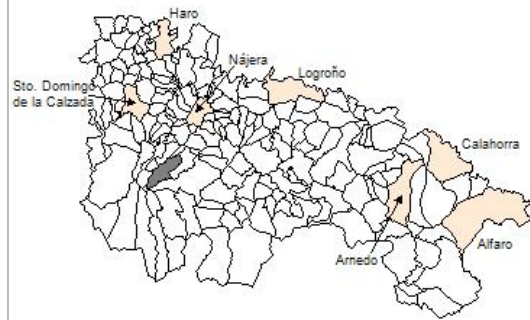


1. Datos Generales

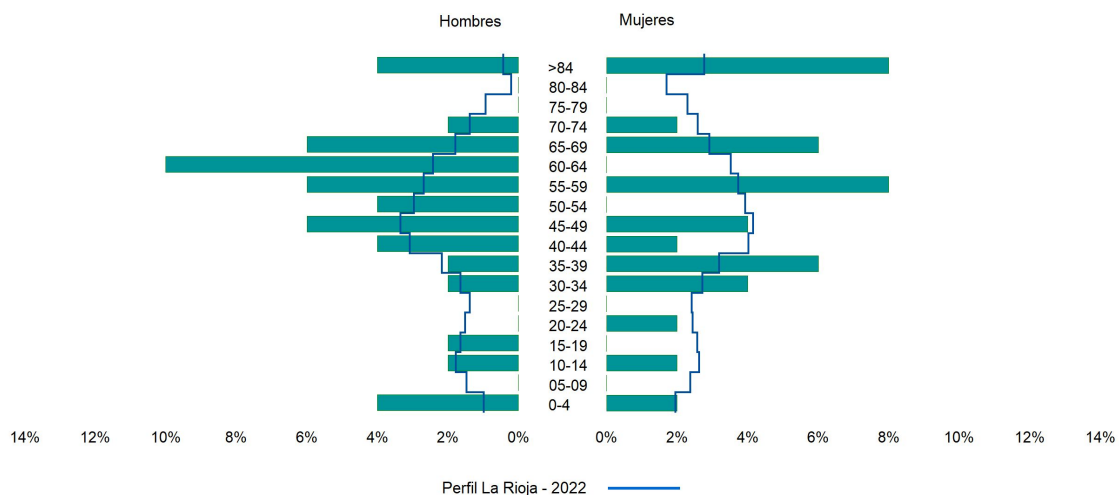
Código INE	26149
Municipio	Tobía
Partido judicial	Logroño
Zona de salud	Nájera
Superficie municipal (Km2)	34,94
Altitud máx. del núcleo de población principal (m)	681
Distancia a la capital	43
Número de núcleos	2



2. Evolución Demográfica

Padrón	2016	2017	2018	2019	2020	2021	2022
Total	57	53	47	50	43	49	50
Hombres	34	31	28	30	24	26	27
Mujeres	23	22	19	20	19	23	23
Densidad	1,6	1,5	1,3	1,4	1,2	1,4	1,4
Extranjeros				6	3	5	4

Tobía - 2022



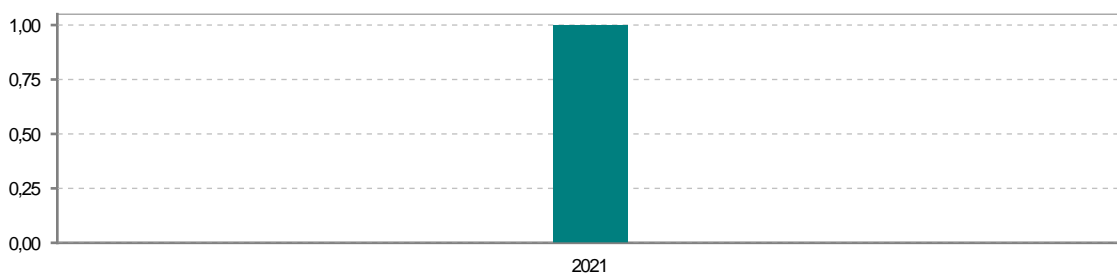
3. Índices y tasas de Población (1/1/2022)

	Tobía	La Rioja
Ratio de feminidad (Total Mujeres / Total Hombres) x 100	85,19	102,65
Índice de infancia (Pob. de 0 a 14 / Pob. Total) x 100	10,00	13,91
Índice de tendencia (Pob. de 0 a 4 / Pob. de 5 a 9) x 100		80,58
Índice de juventud (Pob. de 15 a 29 / Pob. total) x 100	4,00	14,67
Índice de longevidad (Pob. > 84 / Pob. > 64) x 100	42,86	19,12
Índice de vejez (Pob. >= 65 / Pob. Total) x 100	28,00	21,52
Tasa de dependencia ((Pob. < 16 + Pob. > 64) / Pob. de 16 a 64) x 100	61,29	57,39
Tasa de reemplazo (Pob. de 20 a 29 / Pob. de 55 a 64) x 100	8,33	67,41
Tasa de maternidad (Pob. de 0 a 4 / Mujeres de 15 a 49) x 100	33,33	18,26
Tasa de residentes extranjeros (Total extranjeros / Pob. Total) x 100	8,00	13,05

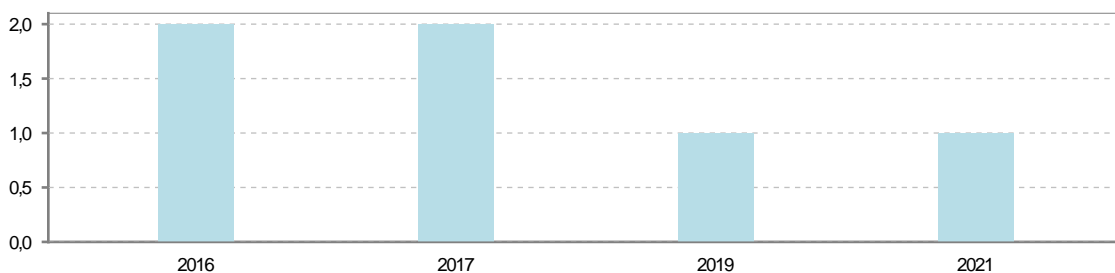
4. Movimiento Natural de la Población

	2016	2017	2018	2019	2020	2021
Nacimientos						1
Defunciones	2	2		1		1
Matrimonios						
Crecimiento vegetativo	-2	-2		-1		0

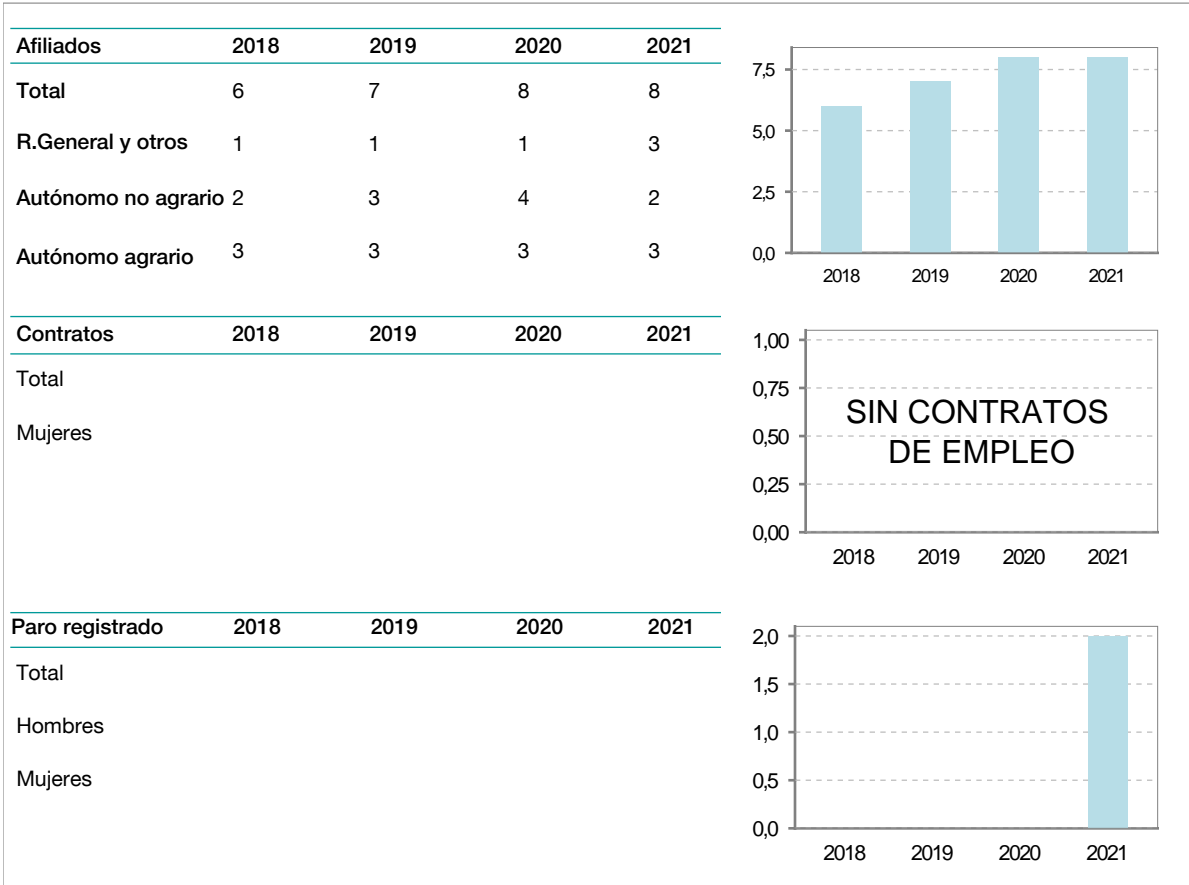
Nacimientos



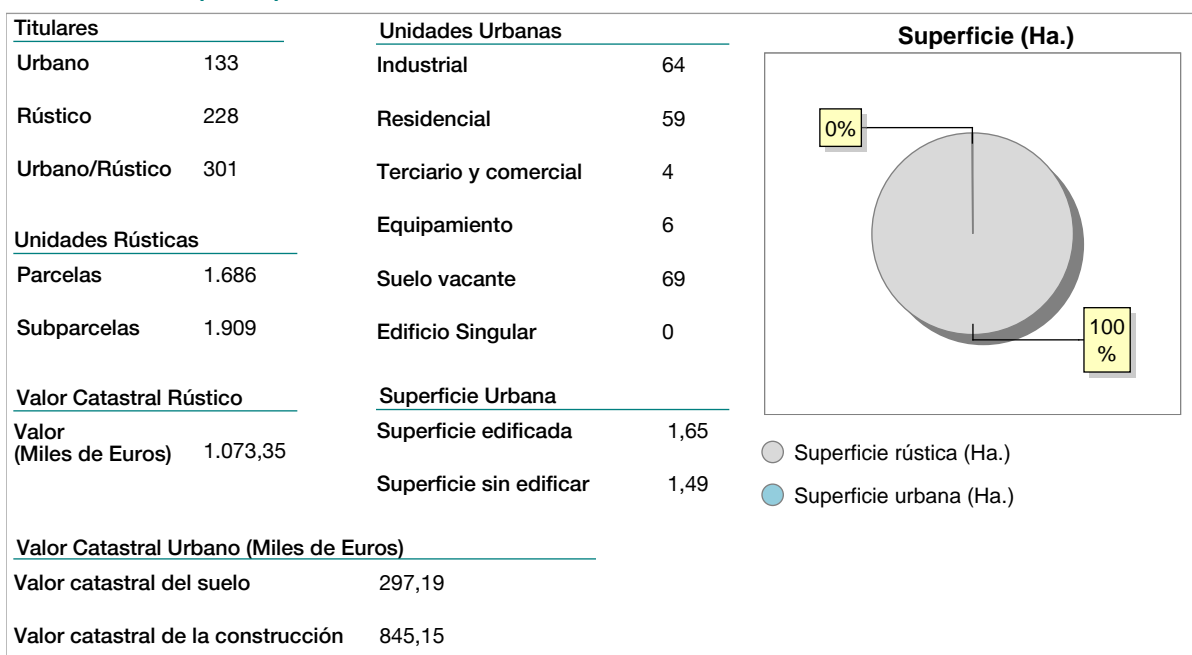
Defunciones



5. Mercado Laboral. (a 30 de junio)

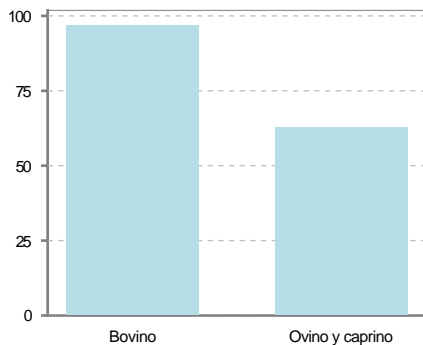


6. Catastro (2021)



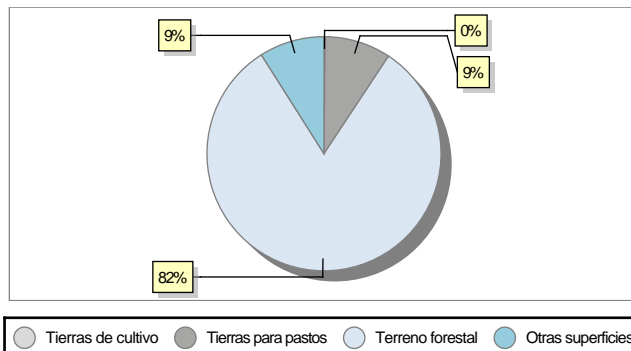
7. Ganadería (2021)

	Cabezas ganaderas	Unidades ganaderas
Aves		
Gallinas		
Pollos		
Bovinos	97	97,00
Terneros de cebo		
Vacas de carne	97	97,00
Vacas de ordeño		
Conejas		
Conejas		
Ovinos y Caprinos	63	9,45
Cabras	1	0,15
Ovejas	62	9,30
Porcinos		
Cerdas		
Cerdos de cebo		



8. Distribución General del Terreno (2021)

	Total	Regadío	Secano
Total Municipal	3.494	13	3.481
Tierras de cultivo	5	3	2
Barbecho y otras tierras	4	2	2
Cultivos herbáceos			
Cultivos leñosos	1	1	
Tierras para pastos	320		320
Pastizales	317		317
Prados naturales	3		3
Terreno forestal	2.855	10	2.845
Monte abierto	10		10
Monte leñoso	431		431
Monte maderable	2.414	10	2.404
Otras superficies	314		314
Erial a pastos	238		238
Espartizal			
Ríos y lagos	10		10
Superficie no agrícola	18		18
Terreno improductivo	48		48



9. Cultivos herbáceos -Ha. (2021)

	Secano	Regadío	Total
Total cultivos herbáceos			
Cereales grano			
Leguminosas grano			
Patata			
Cultivos industriales			
Flores y plantas			
Cultivos forrajeros			
Hortalizas			

10. Cultivos leñosos -Ha. (2021)

	Secano	Regadío	Total
Total cultivos leñosos		1	1
Cítricos			
Frutales		1	1
Viñedo			
Olivar			
Otros cultivos leñosos			
Viveros			

11. Entidades Financieras

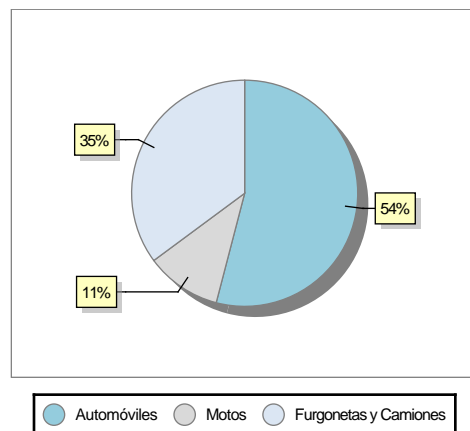
	2019	2020	2021
Entidades financieras de Depósito	0	0	0
Entidades Financieras de Crédito	0	0	0

12. Salud

	2019	2020	2021
Centros de salud	0	0	0
Consultorios	1	1	1
Farmacias	0	0	0
Botiquines	0	0	0

13. Parque de Vehículos

	2019	2020	2021	2022
Total vehículos	37	40	38	37
Automóviles	21	22	21	20
Motos	4	4	4	4
Furgonetas y Camiones	11	13	12	13
Autobuses	0	0	0	0
Tractores industriales	0	0	0	0
Otros vehículos	1	1	1	0



14. Espacios Deportivos

	2021
Campos de tiro	0
Campos de golf	0
Campos de fútbol	0
Rocodromos	0
Pistas de petanca	0
Pistas de padel	0
Pistas de atletismo	0
Piscinas cubiertas	0
Pistas de squash	0
Pistas polideportivas	0
Pistas de tenis	0
Piscinas al aire libre	0
Pabellones polideportivos	0
Pabellones con fronton	1
Frontones	0

15. Turismo (2022)

	Establecimientos	Habitaciones	Plazas
Hoteles			
Casas rurales			
Restaurantes			
Hostales			
Pensiones			
Turismo activo			
Agencias de viajes			
Apartamentos			
Campings			
Albergues turísticos			
Viviendas de uso turístico			
Empresas organizadoras de congresos y reuniones			

16. Conectividad: Banda ancha Fija

Entidad Municipal	Caudal de Bajada	Fibra optica de centralita	Fibra optica hasta el Hogar
Tobía	6 Mb	NO	NO

17. Conectividad: Banda ancha Movil

Entidad Municipal	Caudal de Bajada	UMTS
Tobía	6 Mb	SI

18. Presupuestos Municipales

Gastos por capitulos		Gastos	
Gastos de Personal	46.063		
Gastos en Bienes Corrientes y Servicios	41.755		
Gastos Financieros	3.500		
Transferencias Corrientes	22.783		
Inversiones Reales	185.000		
Transferencias de Capital	0		
Activos Financieros	0		
Pasivos Financieros	0		
Ingresos por capitulos		Ingresos	
Impuestos Directos	8.350		
Impuestos Indirectos	3.155		
Tasas y Otros Ingresos	4.927		
Transferencias Corrientes	30.300		
Ingresos Patrimoniales	79.370		
Enajenacion de Inversiones Reales	0		
Transferencias de Capital	173.000		
Activos Financieros	0		
Pasivos Financieros	0		

19. Educación - Curso 2022 / 2023 - Centros públicos

Educación Infantil 2º Ciclo, Primaria y Especial		ESO, Bachillerato y Ciclos Formativos	
Institución educativa		Institución educativa	
CRA	Sin centro rural agrupado	Centros	0
Colegios	0	Alumnado	
Alumnado		ESO	0
Alumnos	0	Bachillerato	0
		Ciclos Formativos	0
Alumnos			
<div style="border: 1px solid black; width: 100%; height: 100%; display: flex; align-items: center; justify-content: center;"> <p>SIN DATOS</p> </div>			

20. Educación - Curso 2022 / 2023 - Centros privados

Educación Infantil 2º Ciclo, Primaria y Especial		ESO, Bachillerato y Ciclos Formativos	
Institución educativa		Institución educativa	
Colegios	0	Centros	0
Alumnado		Alumnado	
Alumnos	0	ESO	0
		Bachillerato	0
		Ciclos Formativos	0
Alumnos			
<div style="border: 1px solid black; width: 100%; height: 100%; display: flex; align-items: center; justify-content: center;"> <p>SIN DATOS</p> </div>			



21. Elecciones

Alcalde	Santiago	Castroviejo	Martínez	Fecha de posesión	29-05-2020
Elecciones municipales 2019					
PP	12				
PSOE	10				
Otros	15				
Elecciones autonómicas 2019					
PP	10				
PSOE	18				
Otros	10				