



### 1. Datos Generales

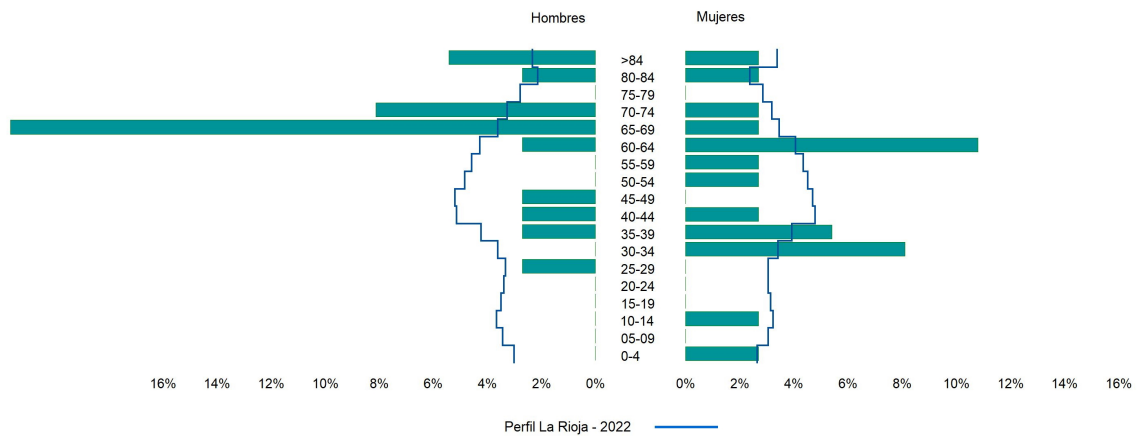
|  |                      |
|--|----------------------|
| Código INE   | 26147                |
| Municipio  | Terroba              |
| Partido judicial                                   | Logroño              |
| Zona de salud                                      | San Román de Cameros |
| Superficie municipal (Km2)                         | 8,84                 |
| Altitud máx. del núcleo de población principal (m) | 791                  |
| Distancia a la capital                             | 32                   |
| Número de núcleos                                  | 2                    |



### 2. Evolución Demográfica

| Padrón             | 2016 | 2017 | 2018 | 2019 | 2020 | 2021 | 2022 |
|--------------------|------|------|------|------|------|------|------|
| <b>Total</b>       | 34   | 32   | 30   | 34   | 34   | 37   | 37   |
| <b>Hombres</b>     | 18   | 16   | 16   | 20   | 19   | 19   | 18   |
| <b>Mujeres</b>     | 16   | 16   | 14   | 14   | 15   | 18   | 19   |
| <b>Densidad</b>    | 3,8  | 3,6  | 3,4  | 3,8  | 3,8  | 4,2  | 4,2  |
| <b>Extranjeros</b> | 4    | 1    |      |      | 1    | 4    | 4    |

Terroba - 2022

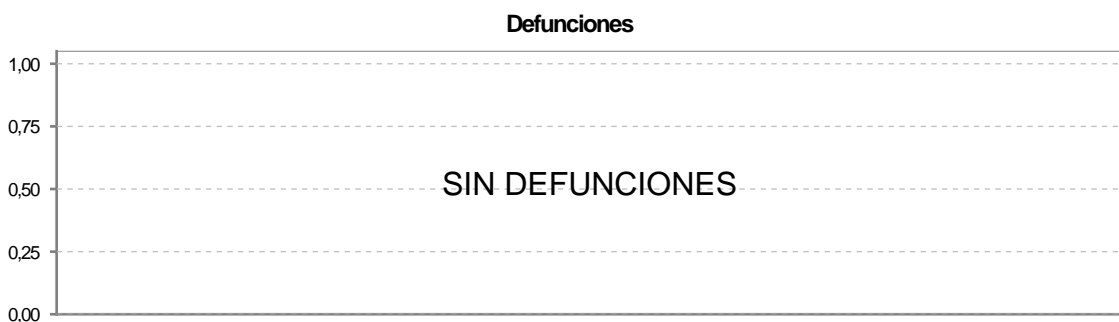
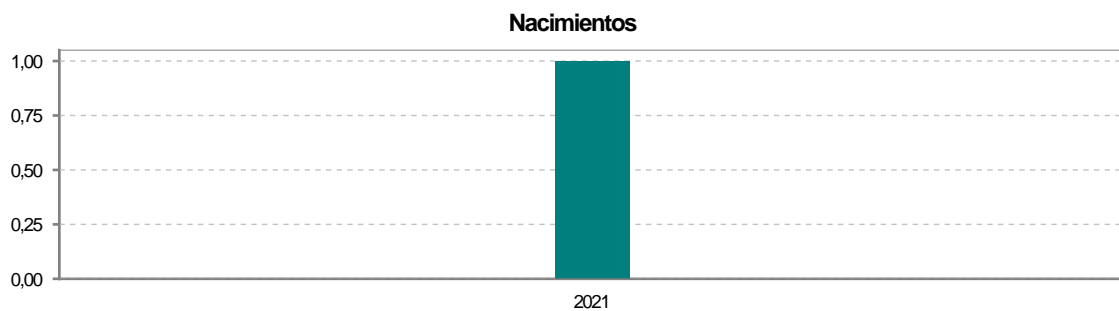


### 3. Índices y tasas de Población (1/1/2022)

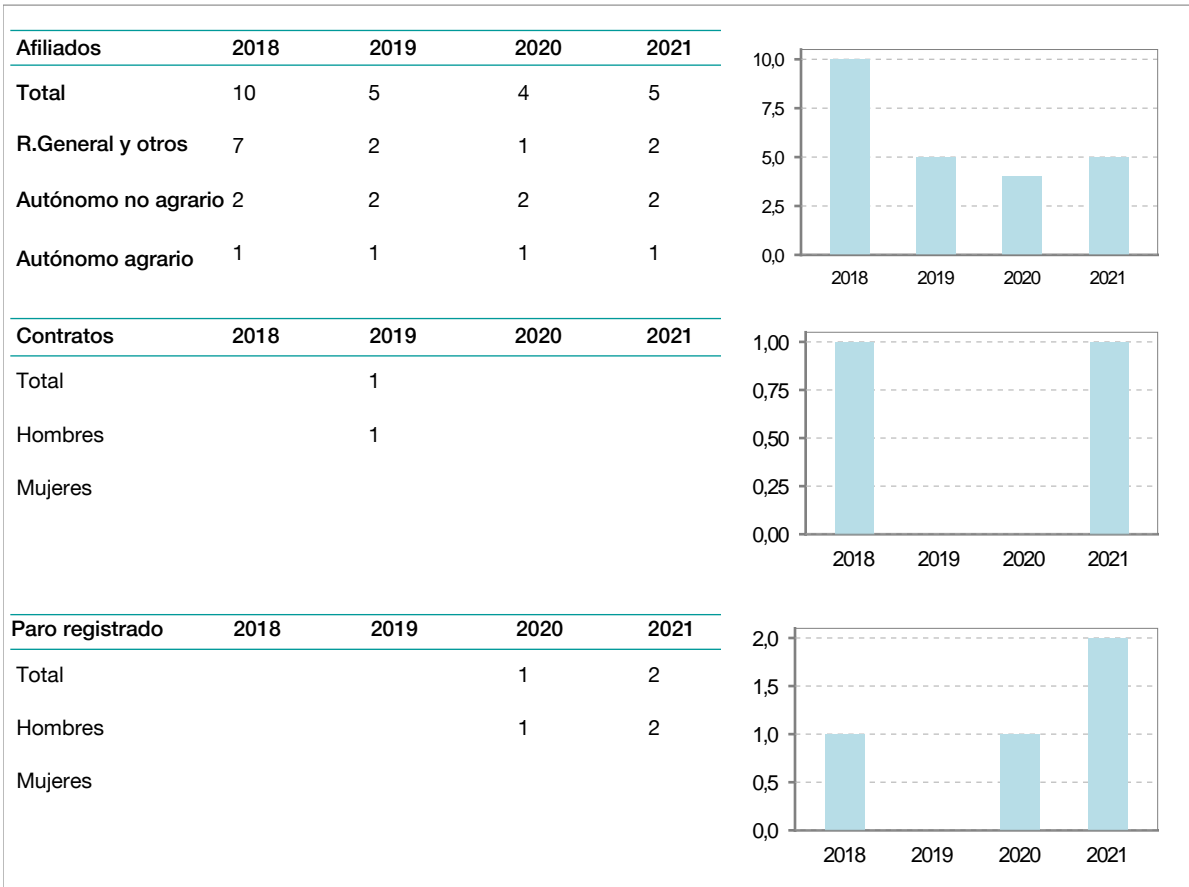
|   | Terroba | La Rioja |
|---|---------|----------|
| Ratio de feminidad (Total Mujeres / Total Hombres) x 100              | 105,56  | 102,65   |
| Índice de infancia (Pob. de 0 a 14 / Pob. Total) x 100                | 5,41    | 13,91    |
| Índice de tendencia (Pob. de 0 a 4 / Pob. de 5 a 9) x 100             |         | 80,58    |
| Índice de juventud (Pob. de 15 a 29 / Pob. total) x 100               | 2,70    | 14,67    |
| Índice de longevidad (Pob. > 84 / Pob. > 64) x 100                    | 11,76   | 19,12    |
| Índice de vejez (Pob. >= 65 / Pob. Total) x 100                       | 45,95   | 21,52    |
| Tasa de dependencia ((Pob. < 16 + Pob. > 64) / Pob. de 16 a 64) x 100 | 105,56  | 57,39    |
| Tasa de reemplazo (Pob. de 20 a 29 / Pob. de 55 a 64) x 100           | 16,67   | 67,41    |
| Tasa de maternidad (Pob. de 0 a 4 / Mujeres de 15 a 49) x 100         | 16,67   | 18,26    |
| Tasa de residentes extranjeros (Total extranjeros / Pob. Total) x 100 | 10,81   | 13,05    |

### 4. Movimiento Natural de la Población

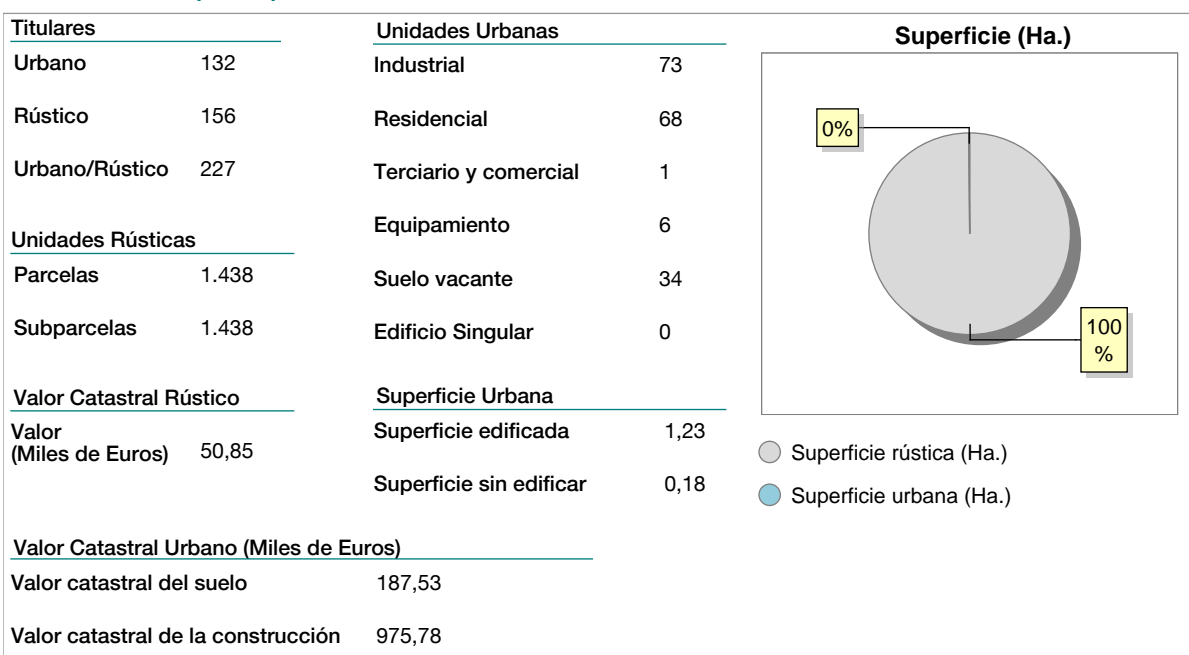
|                        | 2016 | 2017 | 2018 | 2019 | 2020 | 2021 |
|------------------------|------|------|------|------|------|------|
| Nacimientos            |      |      |      |      |      | 1    |
| Defunciones            |      |      |      |      |      |      |
| Matrimonios            |      |      |      |      |      |      |
| Crecimiento vegetativo |      |      |      |      |      | 1    |



### 5. Mercado Laboral. (a 30 de junio)



### 6. Catastro (2021)





## 7. Ganadería (2021)

|                          | Cabezas ganaderas | Unidades ganaderas |
|--------------------------|-------------------|--------------------|
| <b>Aves</b>              |                   |                    |
| Gallinas                 |                   |                    |
| Pollos                   |                   |                    |
| <b>Bovinos</b>           | 128               | 118,00             |
| Terneros de cebo         | 25                | 15,00              |
| Vacas de carne           | 103               | 103,00             |
| Vacas de ordeño          |                   |                    |
| <b>Conejas</b>           |                   |                    |
| Conejas                  |                   |                    |
| <b>Ovinos y Caprinos</b> |                   |                    |
| Cabras                   |                   |                    |
| Ovejas                   |                   |                    |
| <b>Porcinos</b>          |                   |                    |
| Cerdas                   |                   |                    |
| Cerdos de cebo           |                   |                    |

A bar chart with a vertical axis from 0 to 125 in increments of 25. A single light blue bar represents 'Bovino' with a value of 118,00.

## 8. Distribución General del Terreno (2021)

|                            | Total | Regadío | Secano |
|----------------------------|-------|---------|--------|
| <b>Total Municipal</b>     | 884   | 4       | 880    |
| <b>Tierras de cultivo</b>  | 2     | 1       | 1      |
| Barbecho y otras tierras   | 2     | 1       | 1      |
| Cultivos herbáceos         |       |         |        |
| Cultivos leñosos           |       |         |        |
| <b>Tierras para pastos</b> | 314   | 2       | 312    |
| Pastizales                 | 312   |         | 312    |
| Prados naturales           | 2     | 2       |        |
| <b>Terreno forestal</b>    | 365   | 1       | 364    |
| Monte abierto              | 19    |         | 19     |
| Monte leñoso               | 243   |         | 243    |
| Monte maderable            | 103   | 1       | 102    |
| <b>Otras superficies</b>   | 203   |         | 203    |
| Erial a pastos             | 65    |         | 65     |
| Espartizal                 |       |         |        |
| Ríos y lagos               | 57    |         | 57     |
| Superficie no agrícola     | 22    |         | 22     |
| Terreno improductivo       | 59    |         | 59     |

A 3D pie chart showing the distribution of land. The segments are: 'Otras superficies' (23%, light blue), 'Tierras para pastos' (36%, grey), 'Terreno forestal' (41%, light blue), and 'Tierras de cultivo' (0%, white). A legend at the bottom identifies the colors: light blue for 'Tierras de cultivo', grey for 'Tierras para pastos', light blue for 'Terreno forestal', and dark blue for 'Otras superficies'.

## 9. Cultivos herbáceos -Ha. (2021)

|                                 | Secano | Regadío | Total |
|---------------------------------|--------|---------|-------|
| <b>Total cultivos herbáceos</b> |        |         |       |
| Cereales grano                  |        |         |       |
| Leguminosas grano               |        |         |       |
| Patata                          |        |         |       |
| Cultivos industriales           |        |         |       |
| Flores y plantas                |        |         |       |
| Cultivos forrajeros             |        |         |       |
| Hortalizas                      |        |         |       |

## 10. Cultivos leñosos -Ha. (2021)

|                               | Secano | Regadío | Total |
|-------------------------------|--------|---------|-------|
| <b>Total cultivos leñosos</b> |        |         |       |
| Cítricos                      |        |         |       |
| Frutales                      |        |         |       |
| Viñedo                        |        |         |       |
| Olivar                        |        |         |       |
| Otros cultivos leñosos        |        |         |       |
| Viveros                       |        |         |       |



## 11. Entidades Financieras

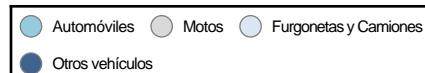
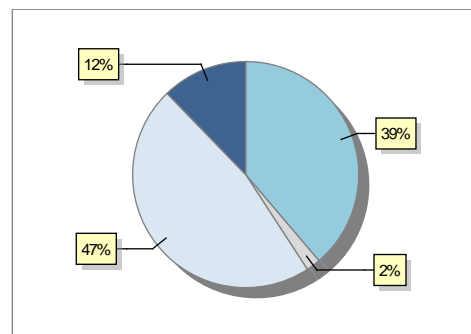
|                                   | 2019 | 2020 | 2021 |
|-----------------------------------|------|------|------|
| Entidades financieras de Depósito | 0    | 0    | 0    |
| Entidades Financieras de Crédito  | 0    | 0    | 0    |

## 12. Salud

|                  | 2019 | 2020 | 2021 |
|------------------|------|------|------|
| Centros de salud | 0    | 0    | 0    |
| Consultorios     | 1    | 1    | 1    |
| Farmacias        | 0    | 0    | 0    |
| Botiquines       | 0    | 0    | 0    |

## 13. Parque de Vehículos

|                        | 2019 | 2020 | 2021 | 2022 |
|------------------------|------|------|------|------|
| Total vehículos        | 52   | 51   | 50   | 49   |
| Automóviles            | 23   | 22   | 21   | 19   |
| Motos                  | 0    | 0    | 1    | 1    |
| Furgonetas y Camiones  | 23   | 23   | 22   | 23   |
| Autobuses              | 0    | 0    | 0    | 0    |
| Tractores industriales | 0    | 0    | 0    | 0    |
| Otros vehículos        | 6    | 6    | 6    | 6    |



## 14. Espacios Deportivos

|                           | 2021 |
|---------------------------|------|
| Campos de tiro            | 0    |
| Campos de golf            | 0    |
| Campos de fútbol          | 0    |
| Rocodromos                | 0    |
| Pistas de petanca         | 0    |
| Pistas de padel           | 0    |
| Pistas de atletismo       | 0    |
| Piscinas cubiertas        | 0    |
| Pistas de squash          | 0    |
| Pistas polideportivas     | 0    |
| Pistas de tenis           | 0    |
| Piscinas al aire libre    | 0    |
| Pabellones polideportivos | 0    |
| Pabellones con fronton    | 0    |
| Frontones                 | 0    |

## 15. Turismo (2022)

|   | Establecimientos | Habitaciones | Plazas |
|---|------------------|--------------|--------|
| Hoteles   |                  |              |        |
| Casas rurales                                   |                  |              |        |
| Restaurantes                                    | 1                |              | 56     |
| Hostales  |                  |              |        |
| Pensiones                                       |                  |              |        |
| Turismo activo                                  |                  |              |        |
| Agencias de viajes                              |                  |              |        |
| Apartamentos                                    |                  |              |        |
| Campings  |                  |              |        |
| Albergues turísticos                            |                  |              |        |
| Viviendas de uso turístico                      |                  |              |        |
| Empresas organizadoras de congresos y reuniones |                  |              |        |

## 16. Conectividad: Banda ancha Fija

| Entidad Municipal | Caudal de Bajada | Fibra optica de centralita | Fibra optica hasta el Hogar |
|-------------------|------------------|----------------------------|-----------------------------|
| Terroba           | 6 Mb             | SI                         | NO                          |

## 17. Conectividad: Banda ancha Movil

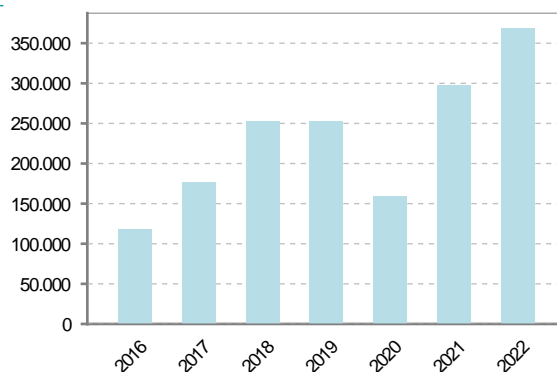
| Entidad Municipal | Caudal de Bajada | UMTS |
|-------------------|------------------|------|
| Terroba           |                  | NO   |

## 18. Presupuestos Municipales

### Gastos por capitulos

|   |         |
|---|---------|
| Gastos de Personal                      | 20.200  |
| Gastos en Bienes Corrientes y Servicios | 37.000  |
| Gastos Financieros                      | 2.300   |
| Transferencias Corrientes               | 0       |
| Inversiones Reales                      | 304.000 |
| Transferencias de Capital               | 1.000   |
| Activos Financieros                     | 0       |
| Pasivos Financieros                     | 4.500   |

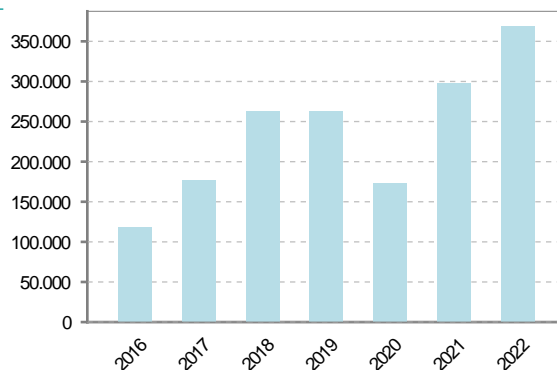
### Gastos



### Ingresos por capitulos

|                                   |         |
|-----------------------------------|---------|
| Impuestos Directos                | 9.000   |
| Impuestos Indirectos              | 0       |
| Tasas y Otros Ingresos            | 10.500  |
| Transferencias Corrientes         | 33.000  |
| Ingresos Patrimoniales            | 19.000  |
| Enajenacion de Inversiones Reales | 0       |
| Transferencias de Capital         | 279.500 |
| Activos Financieros               | 0       |
| Pasivos Financieros               | 18.000  |

### Ingresos





## 19. Educación - Curso 2022 / 2023 - Centros públicos

| Educación Infantil 2º Ciclo, Primaria y Especial  |                           | ESO, Bachillerato y Ciclos Formativos |   |
|---|---------------------------|---------------------------------------|---|
| Institución educativa   |                           | Institución educativa                 |   |
| CRA   | Sin centro rural agrupado | Centros                               | 0 |
| Colegios  | 0                         | <b>Alumnado</b>                       |   |
| Alumnado  |                           | ESO                                   | 0 |
| Alumnos   | 0                         | Bachillerato                          | 0 |
|   |                           | Ciclos Formativos                     | 0 |
| <b>Alumnos</b>  |                           |                                       |   |
| <div style="border: 1px solid black; padding: 20px; width: fit-content; margin: 0 auto;"> <p>SIN DATOS</p> </div> |                           |                                       |   |

## 20. Educación - Curso 2022 / 2023 - Centros privados

| Educación Infantil 2º Ciclo, Primaria y Especial  |   | ESO, Bachillerato y Ciclos Formativos |   |
|---|---|---------------------------------------|---|
| Institución educativa   |   | Institución educativa                 |   |
| Colegios  | 0 | Centros                               | 0 |
| Alumnado  |   | <b>Alumnado</b>                       |   |
| Alumnos   | 0 | ESO                                   | 0 |
|   |   | Bachillerato                          | 0 |
|   |   | Ciclos Formativos                     | 0 |
| <b>Alumnos</b>  |   |                                       |   |
| <div style="border: 1px solid black; padding: 20px; width: fit-content; margin: 0 auto;"> <p>SIN DATOS</p> </div> |   |                                       |   |



## 21. Elecciones

