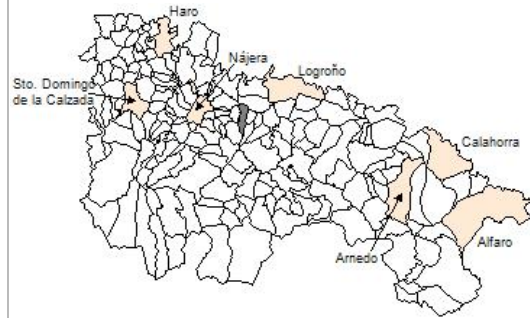


### 1. Datos Generales

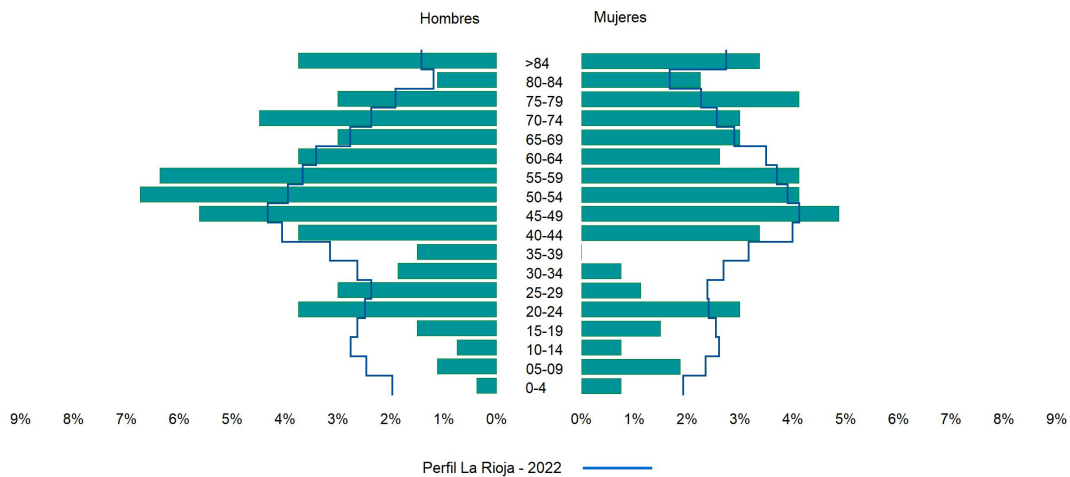
Código INE	26145
Municipio	Sotés
Partido judicial	Logroño
Zona de salud	Navarrete
Superficie municipal (Km2)	14,6
Altitud máx. del núcleo de población principal (m)	672
Distancia a la capital	17
Número de núcleos	2



### 2. Evolución Demográfica

Padrón	2016	2017	2018	2019	2020	2021	2022
<b>Total</b>	297	291	297	294	284	276	267
<b>Hombres</b>	169	165	167	165	157	154	148
<b>Mujeres</b>	128	126	130	129	127	122	119
<b>Densidad</b>	20,3	19,9	20,3	20,1	19,5	18,9	18,3
<b>Extranjeros</b>	21	18	29	33	27	13	16

Sotés - 2022



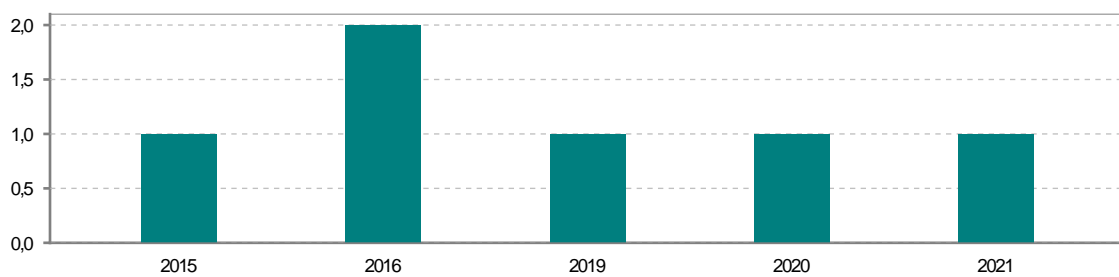
### 3. Índices y tasas de Población (1/1/2022)

	Sotés	La Rioja
Ratio de feminidad (Total Mujeres / Total Hombres) x 100	80,41	102,65
Índice de infancia (Pob. de 0 a 14 / Pob. Total) x 100	5,62	13,91
Índice de tendencia (Pob. de 0 a 4 / Pob. de 5 a 9) x 100	37,50	80,58
Índice de juventud (Pob. de 15 a 29 / Pob. total) x 100	13,86	14,67
Índice de longevidad (Pob. > 84 / Pob. > 64) x 100	22,89	19,12
Índice de vejez (Pob. >= 65 / Pob. Total) x 100	31,09	21,52
Tasa de dependencia ((Pob. < 16 + Pob. > 64) / Pob. de 16 a 64) x 100	59,88	57,39
Tasa de reemplazo (Pob. de 20 a 29 / Pob. de 55 a 64) x 100	64,44	67,41
Tasa de maternidad (Pob. de 0 a 4 / Mujeres de 15 a 49) x 100	7,69	18,26
Tasa de residentes extranjeros (Total extranjeros / Pob. Total) x 100	5,99	13,05

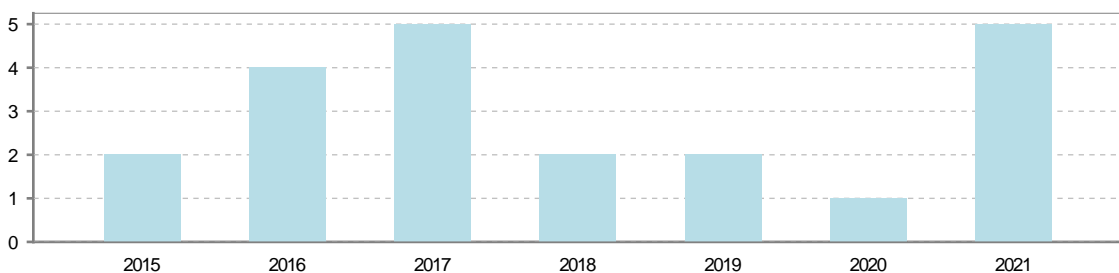
### 4. Movimiento Natural de la Población

	2016	2017	2018	2019	2020	2021
Nacimientos	2			1	1	1
Defunciones	4	5	2	2	1	5
Matrimonios			1	1		
Crecimiento vegetativo	-2	-5	-2	-1	0	-4

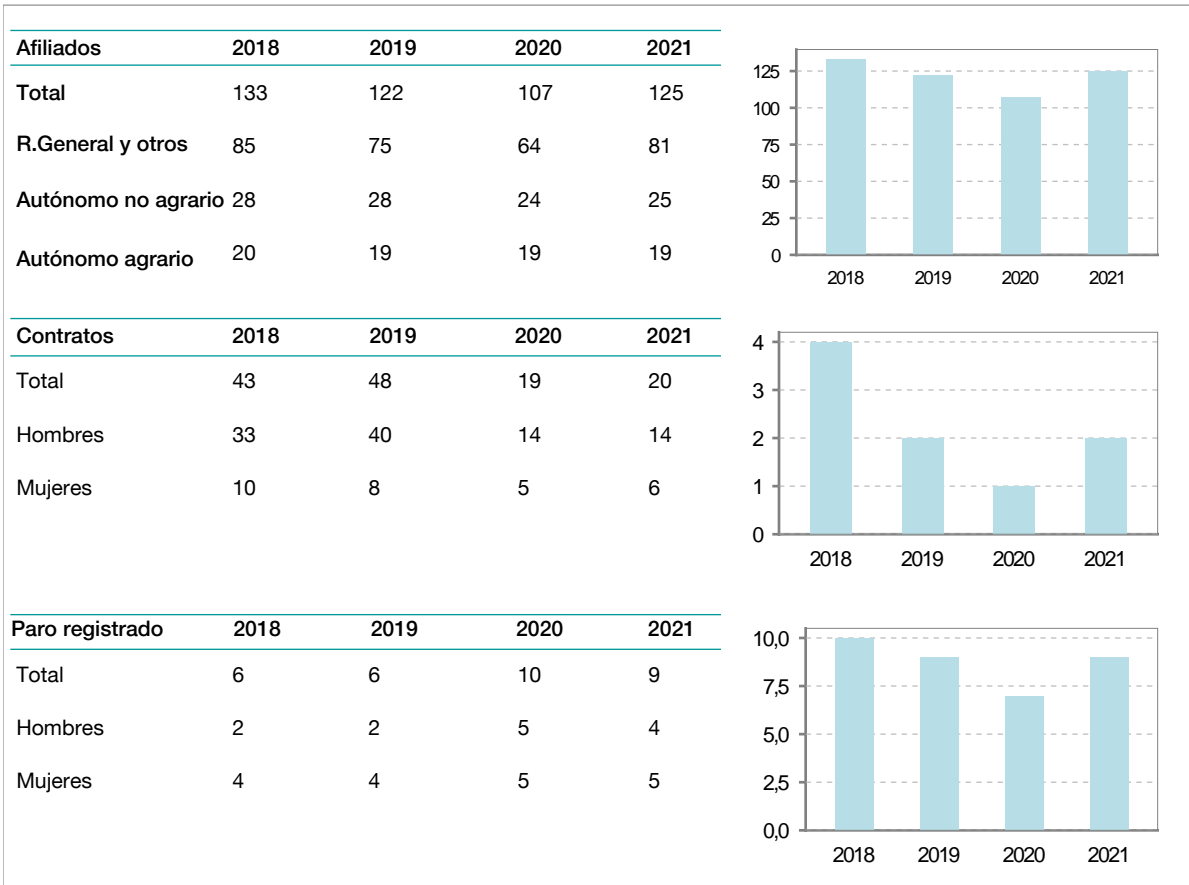
**Nacimientos**



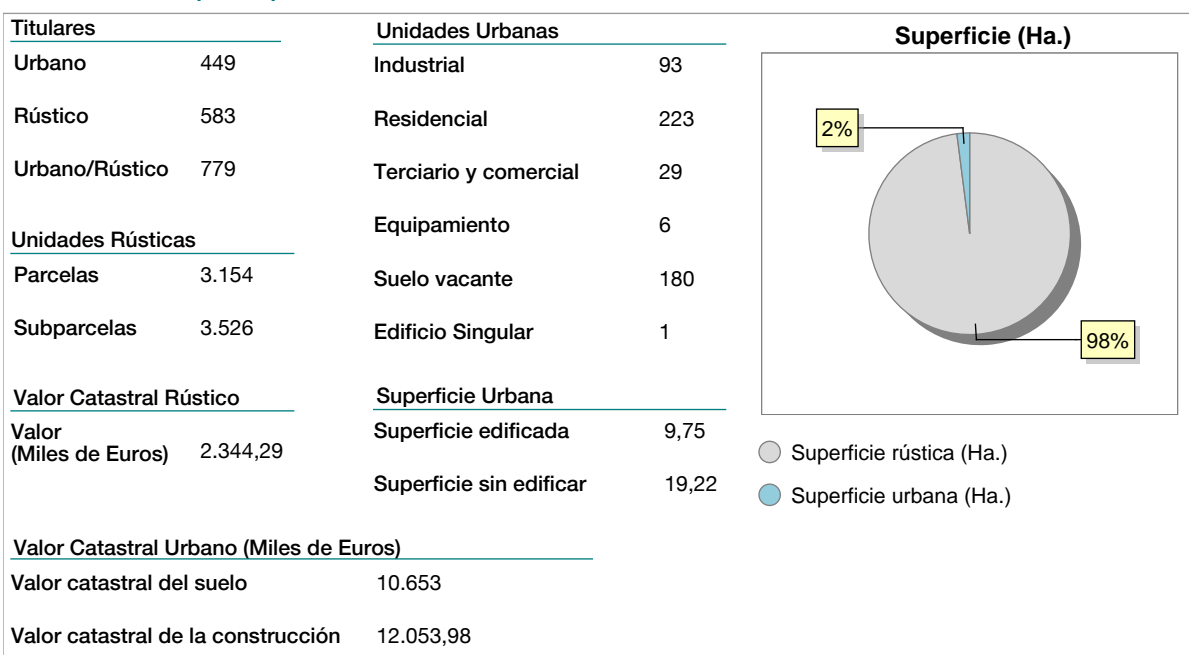
**Defunciones**



## 5. Mercado Laboral. (a 30 de junio)



## 6. Catastro (2021)





## 7. Ganadería (2021)

	Cabezas ganaderas	Unidades ganaderas
<b>Aves</b>		
Gallinas		
Pollos		
<b>Bovinos</b>	246	195,60
Terneros de cebo	126	75,60
Vacas de carne	120	120,00
Vacas de ordeño		
<b>Conejas</b>		
Conejas		
<b>Ovinos y Caprinos</b>	5	0,75
Cabras	3	0,45
Ovejas	2	0,30
<b>Porcinos</b>		
Cerdas		
Cerdos de cebo		

Categoría	Cabezas ganaderas
Bovino	246
Ovino y caprino	5

## 8. Distribución General del Terreno (2021)

	Total	Regadío	Secano
<b>Total Municipal</b>	1.460	46	1.414
<b>Tierras de cultivo</b>	551	46	505
Barbecho y otras tierras	150	2	148
Cultivos herbáceos	74	4	70
Cultivos leñosos	327	40	287
<b>Tierras para pastos</b>	76		76
Pastizales	76		76
Prados naturales			
<b>Terreno forestal</b>	645		645
Monte abierto			
Monte leñoso	190		190
Monte maderable	455		455
<b>Otras superficies</b>	188		188
Erial a pastos	74		74
Espartizal			
Ríos y lagos	14		14
Superficie no agrícola	86		86
Terreno improductivo	14		14

Categoría	Porcentaje
Tierras de cultivo	44%
Tierras para pastos	13%
Terreno forestal	39%
Otras superficies	5%

## 9. Cultivos herbáceos -Ha. (2021)

	Secano	Regadío	Total
<b>Total cultivos herbáceos</b>	70	4	74
Cereales grano	67	3	70
Leguminosas grano			
Patata		1	1
Cultivos industriales			
Flores y plantas			
Cultivos forrajeros	3		3
Hortalizas			

## 10. Cultivos leñosos -Ha. (2021)

	Secano	Regadío	Total
<b>Total cultivos leñosos</b>	287	40	327
Cítricos			
Frutales	5		5
Viñedo	272	38	310
Olivar	10	2	12
Otros cultivos leñosos			
Viveros			

## 11. Entidades Financieras

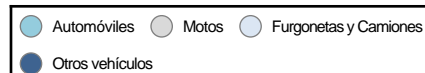
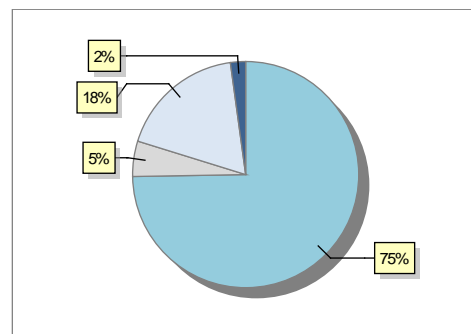
	2019	2020	2021
Entidades financieras de Depósito	0	0	0
Entidades Financieras de Crédito	0	0	0

## 12. Salud

	2019	2020	2021
Centros de salud	0	0	0
Consultorios	1	1	1
Farmacias	1	1	1
Botiquines	0	0	0

## 13. Parque de Vehículos

	2019	2020	2021	2022
Total vehículos	276	275	278	277
Automóviles	203	203	204	207
Motos	18	15	16	14
Furgonetas y Camiones	45	47	50	50
Autobuses	0	0	0	0
Tractores industriales	0	0	0	0
Otros vehículos	10	10	8	6



## 14. Espacios Deportivos

	2021
Campos de tiro	0
Campos de golf	0
Campos de fútbol	0
Rocodromos	0
Pistas de petanca	0
Pistas de padel	0
Pistas de atletismo	0
Piscinas cubiertas	0
Pistas de squash	0
Pistas polideportivas	0
Pistas de tenis	0
Piscinas al aire libre	0
Pabellones polideportivos	0
Pabellones con fronton	1
Frontones	0

## 15. Turismo (2022)

	Establecimientos	Habitaciones	Plazas
Hoteles			
Casas rurales	2	7	14
Restaurantes	1		72
Hostales			
Pensiones			
Turismo activo			
Agencias de viajes			
Apartamentos			
Campings			
Albergues turísticos			
Viviendas de uso turístico	3		
Empresas organizadoras de congresos y reuniones			

## 16. Conectividad: Banda ancha Fija

Entidad Municipal	Caudal de Bajada	Fibra optica de centralita	Fibra optica hasta el Hogar
Sotés	30 Mb	SI	NO

## 17. Conectividad: Banda ancha Movil

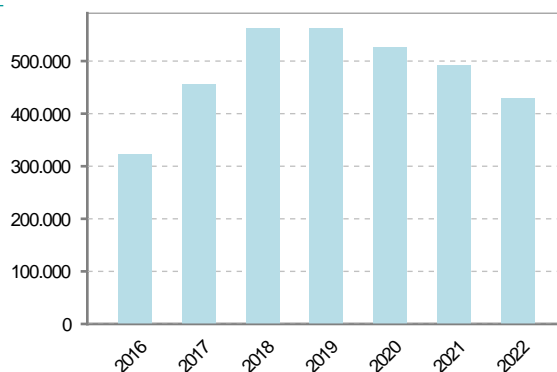
Entidad Municipal	Caudal de Bajada	UMTS
Sotés	6 Mb	SI

## 18. Presupuestos Municipales

### Gastos por capitulos

Gastos de Personal	96.300
Gastos en Bienes Corrientes y Servicios	202.985
Gastos Financieros	200
Transferencias Corrientes	13.712
Inversiones Reales	114.072
Transferencias de Capital	1.500
Activos Financieros	0
Pasivos Financieros	0

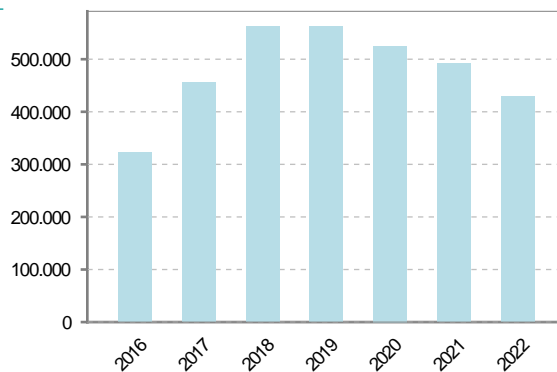
### Gastos



### Ingresos por capitulos

Impuestos Directos	276.600
Impuestos Indirectos	11.345
Tasas y Otros Ingresos	40.900
Transferencias Corrientes	65.524
Ingresos Patrimoniales	34.400
Enajenacion de Inversiones Reales	0
Transferencias de Capital	0
Activos Financieros	0
Pasivos Financieros	0

### Ingresos





## 19. Educación - Curso 2022 / 2023 - Centros públicos

Educación Infantil 2º Ciclo, Primaria y Especial		ESO, Bachillerato y Ciclos Formativos	
Institución educativa		Institución educativa	
CRA	Sin centro rural agrupado	Centros	0
Colegios	0	<b>Alumnado</b>	
<b>Alumnado</b>		ESO	0
Alumnos	0	Bachillerato	0
		Ciclos Formativos	0
<b>Alumnos</b>			
<div style="border: 1px solid black; width: 100%; height: 100%; display: flex; align-items: center; justify-content: center;"> <p>SIN DATOS</p> </div>			

## 20. Educación - Curso 2022 / 2023 - Centros privados

Educación Infantil 2º Ciclo, Primaria y Especial		ESO, Bachillerato y Ciclos Formativos	
Institución educativa		Institución educativa	
Colegios	0	Centros	0
<b>Alumnado</b>		<b>Alumnado</b>	
Alumnos	0	ESO	0
		Bachillerato	0
		Ciclos Formativos	0
<b>Alumnos</b>			
<div style="border: 1px solid black; width: 100%; height: 100%; display: flex; align-items: center; justify-content: center;"> <p>SIN DATOS</p> </div>			



## 21. Elecciones

