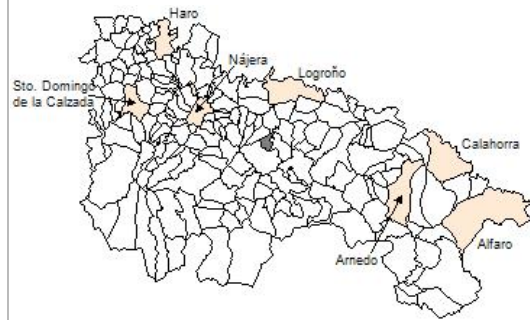




1. Datos Generales

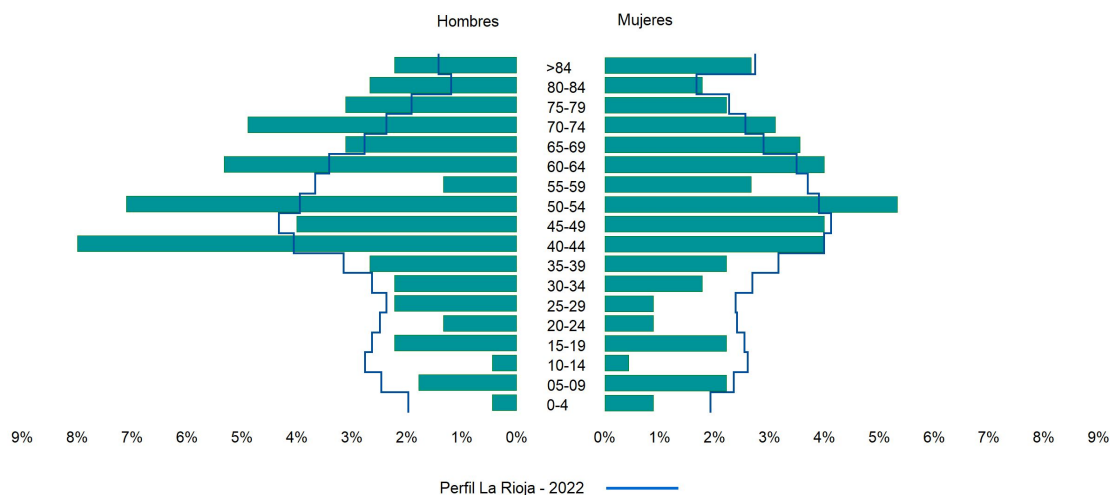
| | |
|--|----------|
| Código INE | 26144 |
| Municipio | Sorzano |
| Partido judicial | Logroño |
| Zona de salud | Alberite |
| Superficie municipal (Km2) | 10,23 |
| Altitud máx. del núcleo de población principal (m) | 719 |
| Distancia a la capital | 17 |
| Número de núcleos | 2 |



2. Evolución Demográfica

| Padrón | 2016 | 2017 | 2018 | 2019 | 2020 | 2021 | 2022 |
|--------------------|------|------|------|------|------|------|------|
| Total | 226 | 220 | 232 | 222 | 225 | 230 | 225 |
| Hombres | 128 | 126 | 135 | 125 | 126 | 125 | 124 |
| Mujeres | 98 | 94 | 97 | 97 | 99 | 105 | 101 |
| Densidad | 22,1 | 21,5 | 22,7 | 21,7 | 22,0 | 22,5 | 22,0 |
| Extranjeros | 17 | 17 | 25 | 12 | 14 | 14 | 11 |

Sorzano - 2022



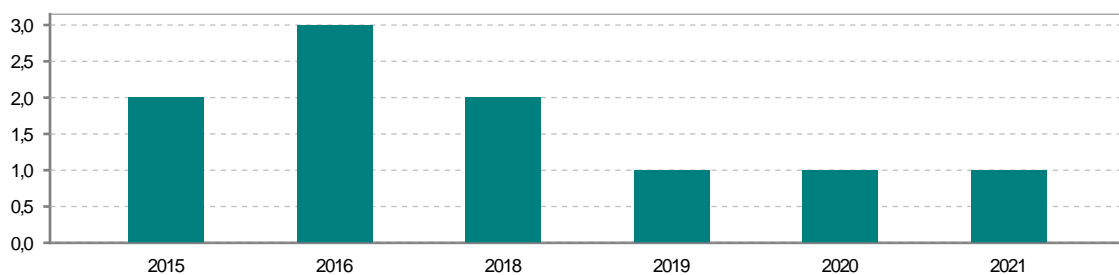
3. Índices y tasas de Población (1/1/2022)

| | Sorzano | La Rioja |
|---|---------|----------|
| Ratio de feminidad (Total Mujeres / Total Hombres) x 100 | 81,45 | 102,65 |
| Índice de infancia (Pob. de 0 a 14 / Pob. Total) x 100 | 6,22 | 13,91 |
| Índice de tendencia (Pob. de 0 a 4 / Pob. de 5 a 9) x 100 | 33,33 | 80,58 |
| Índice de juventud (Pob. de 15 a 29 / Pob. total) x 100 | 9,78 | 14,67 |
| Índice de longevidad (Pob. > 84 / Pob. > 64) x 100 | 16,67 | 19,12 |
| Índice de vejez (Pob. >= 65 / Pob. Total) x 100 | 29,33 | 21,52 |
| Tasa de dependencia ((Pob. < 16 + Pob. > 64) / Pob. de 16 a 64) x 100 | 59,57 | 57,39 |
| Tasa de reemplazo (Pob. de 20 a 29 / Pob. de 55 a 64) x 100 | 40,00 | 67,41 |
| Tasa de maternidad (Pob. de 0 a 4 / Mujeres de 15 a 49) x 100 | 8,33 | 18,26 |
| Tasa de residentes extranjeros (Total extranjeros / Pob. Total) x 100 | 4,89 | 13,05 |

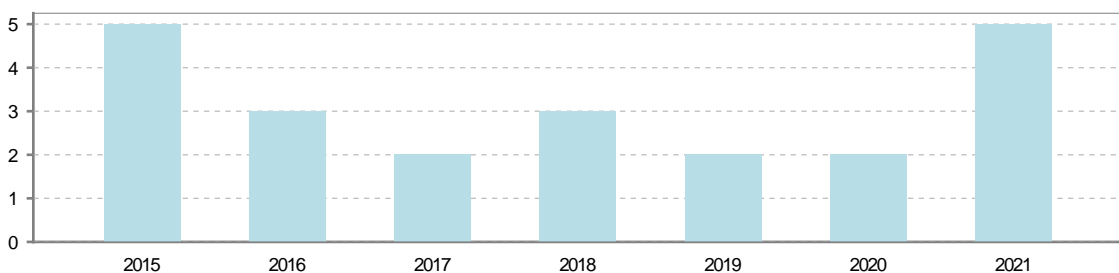
4. Movimiento Natural de la Población

| | 2016 | 2017 | 2018 | 2019 | 2020 | 2021 |
|------------------------|------|------|------|------|------|------|
| Nacimientos | 3 | | 2 | 1 | 1 | 1 |
| Defunciones | 3 | 2 | 3 | 2 | 2 | 5 |
| Matrimonios | | | 1 | 2 | 1 | 1 |
| Crecimiento vegetativo | 0 | -2 | -1 | -1 | -1 | -4 |

Nacimientos

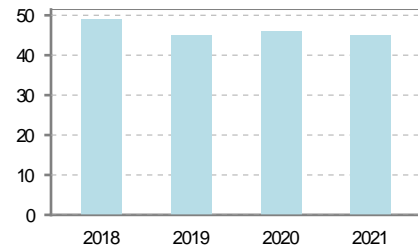


Defunciones

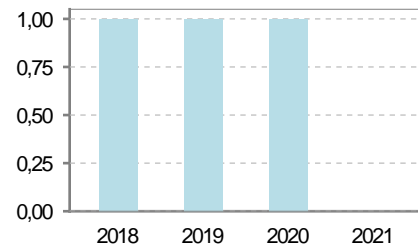


5. Mercado Laboral. (a 30 de junio)

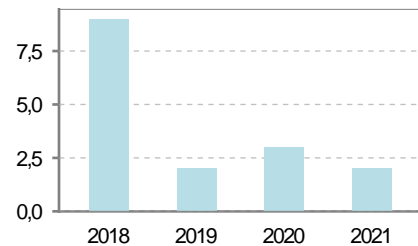
| Afiliados | 2018 | 2019 | 2020 | 2021 |
|---------------------|------|------|------|------|
| Total | 49 | 45 | 46 | 45 |
| R.General y otros | 19 | 16 | 18 | 18 |
| Autónomo no agrario | 16 | 15 | 15 | 13 |
| Autónomo agrario | 14 | 14 | 13 | 14 |



| Contratos | 2018 | 2019 | 2020 | 2021 |
|-----------|------|------|------|------|
| Total | 13 | 7 | 9 | 17 |
| Hombres | 10 | 4 | 6 | 11 |
| Mujeres | 3 | 3 | 3 | 6 |



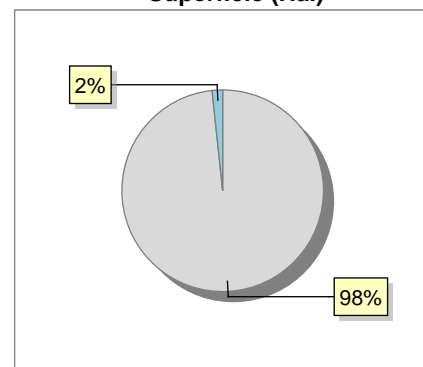
| Paro registrado | 2018 | 2019 | 2020 | 2021 |
|-----------------|------|------|------|------|
| Total | 5 | 2 | 2 | 2 |
| Hombres | 3 | | 2 | 1 |
| Mujeres | 2 | 2 | | 1 |



6. Catastro (2021)

| Titulares | | Unidades Urbanas | |
|--|----------|--------------------------|-------|
| Urbano | 483 | Industrial | 239 |
| Rústico | 594 | Residencial | 296 |
| Urbano/Rústico | 759 | Terciario y comercial | 9 |
| Unidades Rústicas | | Equipamiento | 8 |
| Parcelas | 3.566 | Suelo vacante | 117 |
| Subparcelas | 4.089 | Edificio Singular | 3 |
| Valor Catastral Rústico | | Superficie Urbana | |
| Valor (Miles de Euros) | 1.625,69 | Superficie edificada | 11,09 |
| | | Superficie sin edificar | 5,87 |
| Valor Catastral Urbano (Miles de Euros) | | | |
| Valor catastral del suelo | 2.375,56 | | |
| Valor catastral de la construcción | 8.775,83 | | |

Superficie (Ha.)



● Superficie rústica (Ha.)
● Superficie urbana (Ha.)



7. Ganadería (2021)

| | Cabezas ganaderas | Unidades ganaderas |
|--------------------------|-------------------|--------------------|
| Aves | 27.888 | 139,44 |
| Gallinas | | |
| Pollos | 27.888 | 139,44 |
| Bovinos | 503 | 304,60 |
| Terneros de cebo | 496 | 297,60 |
| Vacas de carne | 7 | 7,00 |
| Vacas de ordeño | | |
| Conejas | | |
| Conejas | | |
| Ovinos y Caprinos | 75 | 11,25 |
| Cabras | 10 | 1,50 |
| Ovejas | 65 | 9,75 |
| Porcinos | 3 | 0,48 |
| Cerdas | | |
| Cerdos de cebo | 3 | 0,48 |

| Categoría | Cabezas ganaderas |
|-----------------|-------------------|
| Aves | 27.888 |
| Bovino | 503 |
| Ovino y caprino | 75 |
| Porcino | 3 |

8. Distribución General del Terreno (2021)

| | Total | Regadío | Secano |
|----------------------------|-------|---------|--------|
| Total Municipal | 1.023 | 234 | 789 |
| Tierras de cultivo | 574 | 229 | 345 |
| Barbecho y otras tierras | 131 | 36 | 95 |
| Cultivos herbáceos | 316 | 149 | 167 |
| Cultivos leñosos | 127 | 44 | 83 |
| Tierras para pastos | 68 | | 68 |
| Pastizales | 68 | | 68 |
| Prados naturales | | | |
| Terreno forestal | 224 | 5 | 219 |
| Monte abierto | | | |
| Monte leñoso | 200 | | 200 |
| Monte maderable | 24 | 5 | 19 |
| Otras superficies | 157 | | 157 |
| Erial a pastos | 92 | | 92 |
| Espartizal | | | |
| Ríos y lagos | 11 | | 11 |
| Superficie no agrícola | 44 | | 44 |
| Terreno improductivo | 10 | | 10 |

| Categoría | Porcentaje |
|---------------------|------------|
| Tierras de cultivo | 56% |
| Tierras para pastos | 7% |
| Terreno forestal | 22% |
| Otras superficies | 15% |

9. Cultivos herbáceos -Ha. (2021)

| | Secano | Regadío | Total |
|---------------------------------|--------|---------|-------|
| Total cultivos herbáceos | 167 | 149 | 316 |
| Cereales grano | 147 | 132 | 279 |
| Leguminosas grano | 6 | 8 | 14 |
| Patata | | 1 | 1 |
| Cultivos industriales | | | |
| Flores y plantas | | | |
| Cultivos forrajeros | 14 | 8 | 22 |
| Hortalizas | | | |

10. Cultivos leñosos -Ha. (2021)

| | Secano | Regadío | Total |
|-------------------------------|--------|---------|-------|
| Total cultivos leñosos | 83 | 44 | 127 |
| Cítricos | | | |
| Frutales | 9 | 12 | 21 |
| Viñedo | 66 | 19 | 85 |
| Olivar | 8 | 13 | 21 |
| Otros cultivos leñosos | | | |
| Viveros | | | |



11. Entidades Financieras

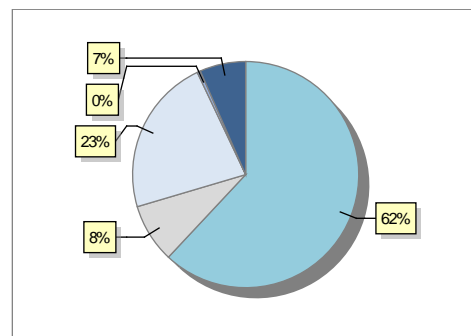
| | 2019 | 2020 | 2021 |
|-----------------------------------|------|------|------|
| Entidades financieras de Depósito | 1 | 0 | 0 |
| Entidades Financieras de Crédito | 0 | 0 | 0 |

12. Salud

| | 2019 | 2020 | 2021 |
|------------------|------|------|------|
| Centros de salud | 0 | 0 | 0 |
| Consultorios | 1 | 1 | 1 |
| Farmacias | 0 | 0 | 0 |
| Botiquines | 1 | 1 | 1 |

13. Parque de Vehículos

| | 2019 | 2020 | 2021 | 2022 |
|------------------------|------|------|------|------|
| Total vehículos | 203 | 209 | 206 | 213 |
| Automóviles | 125 | 126 | 126 | 132 |
| Motos | 17 | 19 | 18 | 18 |
| Furgonetas y Camiones | 46 | 49 | 47 | 48 |
| Autobuses | 0 | 0 | 0 | 0 |
| Tractores industriales | 1 | 1 | 1 | 1 |
| Otros vehículos | 14 | 14 | 14 | 14 |



14. Espacios Deportivos

| | 2021 |
|---------------------------|------|
| Campos de tiro | 0 |
| Campos de golf | 0 |
| Campos de fútbol | 0 |
| Rocodromos | 0 |
| Pistas de petanca | 0 |
| Pistas de padel | 0 |
| Pistas de atletismo | 0 |
| Piscinas cubiertas | 0 |
| Pistas de squash | 0 |
| Pistas polideportivas | 0 |
| Pistas de tenis | 0 |
| Piscinas al aire libre | 0 |
| Pabellones polideportivos | 0 |
| Pabellones con fronton | 0 |
| Frontones | 2 |

15. Turismo (2022)

| | Establecimientos | Habitaciones | Plazas |
|---|------------------|--------------|--------|
| Hoteles | | | |
| Casas rurales | 3 | 15 | 28 |
| Restaurantes | 1 | | 40 |
| Hostales | | | |
| Pensiones | | | |
| Turismo activo | | | |
| Agencias de viajes | | | |
| Apartamentos | | | |
| Campings | | | |
| Albergues turísticos | | | |
| Viviendas de uso turístico | 1 | | |
| Empresas organizadoras de congresos y reuniones | | | |

16. Conectividad: Banda ancha Fija

| Entidad Municipal | Caudal de Bajada | Fibra optica de centralita | Fibra optica hasta el Hogar |
|-------------------|------------------|----------------------------|-----------------------------|
| Sorzano | 30 Mb | SI | NO |

17. Conectividad: Banda ancha Movil

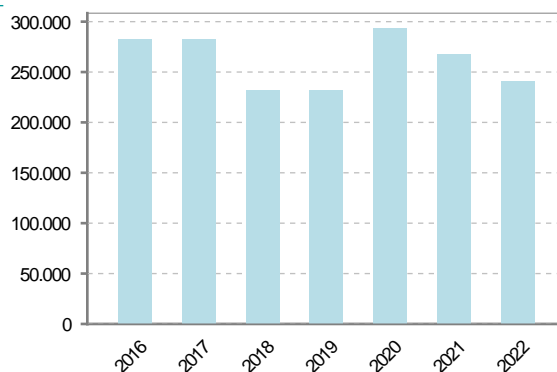
| Entidad Municipal | Caudal de Bajada | UMTS |
|-------------------|------------------|------|
| Sorzano | 6 Mb | SI |

18. Presupuestos Municipales

Gastos por capitulos

| | |
|---|---------|
| Gastos de Personal | 63.200 |
| Gastos en Bienes Corrientes y Servicios | 137.370 |
| Gastos Financieros | 1.400 |
| Transferencias Corrientes | 5.450 |
| Inversiones Reales | 6.500 |
| Transferencias de Capital | 27.000 |
| Activos Financieros | 0 |
| Pasivos Financieros | 0 |

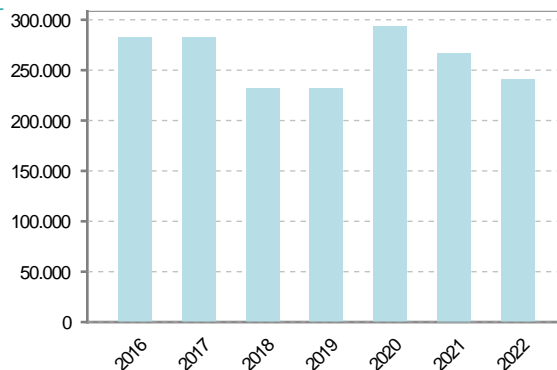
Gastos



Ingresos por capitulos

| | |
|-----------------------------------|--------|
| Impuestos Directos | 62.700 |
| Impuestos Indirectos | 12.000 |
| Tasas y Otros Ingresos | 58.600 |
| Transferencias Corrientes | 54.000 |
| Ingresos Patrimoniales | 6.620 |
| Enajenacion de Inversiones Reales | 0 |
| Transferencias de Capital | 47.000 |
| Activos Financieros | 0 |
| Pasivos Financieros | 0 |

Ingresos



19. Educación - Curso 2022 / 2023 - Centros públicos

| Educación Infantil 2º Ciclo, Primaria y Especial | | ESO, Bachillerato y Ciclos Formativos | |
|--|---------------------------|---------------------------------------|---|
| Institución educativa | | Institución educativa | |
| CRA | Sin centro rural agrupado | Centros | 0 |
| Colegios | 0 | Alumnado | |
| Alumnado | | ESO | 0 |
| Alumnos | 0 | Bachillerato | 0 |
| | | Ciclos Formativos | 0 |
| Alumnos | | | |
| <div style="border: 1px solid black; width: 100%; height: 100%; display: flex; align-items: center; justify-content: center;"> <p>SIN DATOS</p> </div> | | | |

20. Educación - Curso 2022 / 2023 - Centros privados

| Educación Infantil 2º Ciclo, Primaria y Especial | | ESO, Bachillerato y Ciclos Formativos | |
|--|---|---------------------------------------|---|
| Institución educativa | | Institución educativa | |
| Colegios | 0 | Centros | 0 |
| Alumnado | | Alumnado | |
| Alumnos | 0 | ESO | 0 |
| | | Bachillerato | 0 |
| | | Ciclos Formativos | 0 |
| Alumnos | | | |
| <div style="border: 1px solid black; width: 100%; height: 100%; display: flex; align-items: center; justify-content: center;"> <p>SIN DATOS</p> </div> | | | |

21. Elecciones

