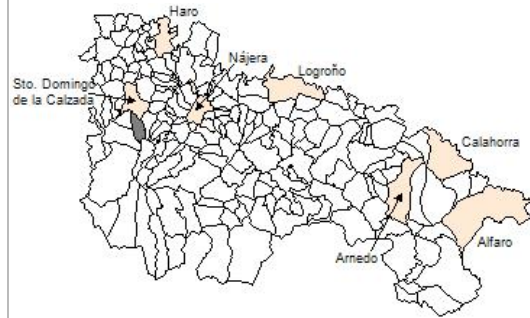




1. Datos Generales

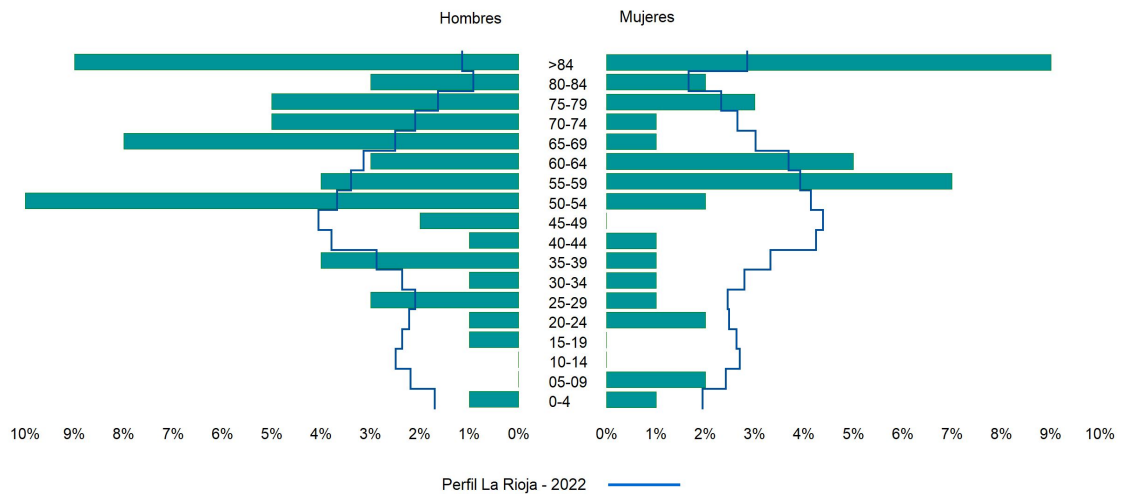
Código INE	26141
Municipio	Santurdejo
Partido judicial	Haro
Zona de salud	Santo Domingo de la Calzada
Superficie municipal (Km2)	18,35
Altitud máx. del núcleo de población principal (m)	780
Distancia a la capital	54
Número de núcleos	2



2. Evolución Demográfica

Padrón	2016	2017	2018	2019	2020	2021	2022
Total	118	110	109	106	102	99	100
Hombres	74	71	68	68	64	63	61
Mujeres	44	39	41	38	38	36	39
Densidad	6,4	6,0	5,9	5,8	5,6	5,4	5,4
Extranjeros	8	4	4	5	6	3	4

Santurdejo - 2022



3. Índices y tasas de Población (1/1/2022)

	Santurdejo	La Rioja
Ratio de feminidad (Total Mujeres / Total Hombres) x 100	63,93	102,65
Índice de infancia (Pob. de 0 a 14 / Pob. Total) x 100	4,00	13,91
Índice de tendencia (Pob. de 0 a 4 / Pob. de 5 a 9) x 100	100,00	80,58
Índice de juventud (Pob. de 15 a 29 / Pob. total) x 100	8,00	14,67
Índice de longevidad (Pob. > 84 / Pob. > 64) x 100	39,13	19,12
Índice de vejez (Pob. >= 65 / Pob. Total) x 100	46,00	21,52
Tasa de dependencia ((Pob. < 16 + Pob. > 64) / Pob. de 16 a 64) x 100	100,00	57,39
Tasa de reemplazo (Pob. de 20 a 29 / Pob. de 55 a 64) x 100	36,84	67,41
Tasa de maternidad (Pob. de 0 a 4 / Mujeres de 15 a 49) x 100	33,33	18,26
Tasa de residentes extranjeros (Total extranjeros / Pob. Total) x 100	4,00	13,05

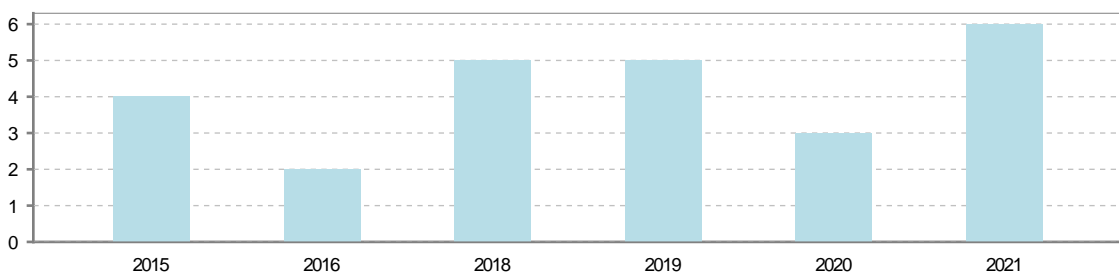
4. Movimiento Natural de la Población

	2016	2017	2018	2019	2020	2021
Nacimientos			1	1		
Defunciones	2		5	5	3	6
Matrimonios						
Crecimiento vegetativo	-2		-4	-4	-3	-6

Nacimientos

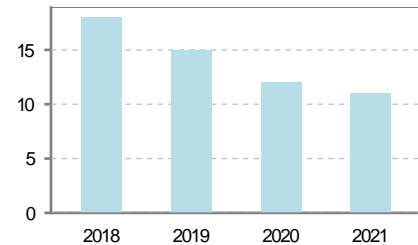


Defunciones

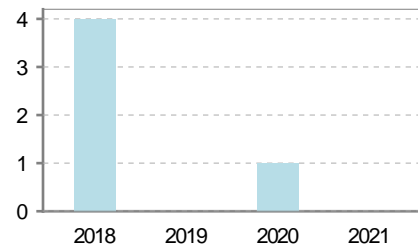


5. Mercado Laboral. (a 30 de junio)

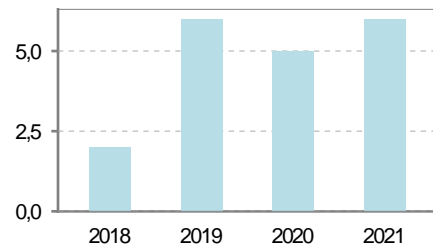
Afiliados	2018	2019	2020	2021
Total	18	15	12	11
R.General y otros	8	5	3	4
Autónomo no agrario	7	7	6	4
Autónomo agrario	3	3	3	3



Contratos	2018	2019	2020	2021
Total	3	1	1	2
Hombres	1		1	2
Mujeres	2	1		



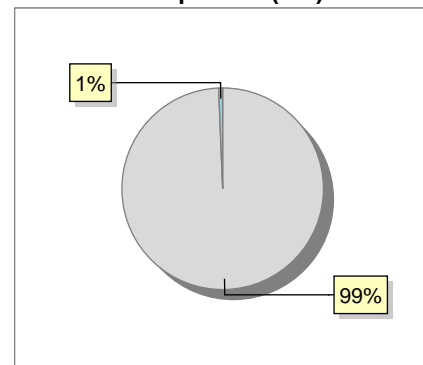
Paro registrado	2018	2019	2020	2021
Total	2	5	5	5
Hombres	1	4	2	1
Mujeres	1	1	3	4



6. Catastro (2021)

Titulares		Unidades Urbanas	
Urbano	382	Industrial	132
Rústico	744	Residencial	225
Urbano/Rústico	855	Terciario y comercial	14
Unidades Rústicas		Equipamiento	2
Parcelas	2.211	Suelo vacante	126
Subparcelas	2.316	Edificio Singular	1
Valor Catastral Rústico		Superficie Urbana	
Valor (Miles de Euros)	3.239,52	Superficie edificada	5,64
		Superficie sin edificar	5,98
Valor Catastral Urbano (Miles de Euros)			
Valor catastral del suelo	3.678,48		
Valor catastral de la construcción	6.064,65		

Superficie (Ha.)



● Superficie rústica (Ha.)
● Superficie urbana (Ha.)



7. Ganadería (2021)

	Cabezas ganaderas	Unidades ganaderas
Aves		
Gallinas		
Pollos		
Bovinos		
Terneros de cebo		
Vacas de carne		
Vacas de ordeño		
Conejas		
Conejas		
Ovinos y Caprinos	16	2,40
Cabras	2	0,30
Ovejas	14	2,10
Porcinos		
Cerdas		
Cerdos de cebo		

A bar chart with a vertical axis from 0.0 to 15.0. A single blue bar represents 'Ovino y caprino' with a value of 16.0. The x-axis is labeled 'Ovino y caprino'.

8. Distribución General del Terreno (2021)

	Total	Regadío	Secano
Total Municipal	1.845	206	1.639
Tierras de cultivo	376	194	182
Barbecho y otras tierras	47	13	34
Cultivos herbáceos	320	179	141
Cultivos leñosos	9	2	7
Tierras para pastos	212		212
Pastizales	212		212
Prados naturales			
Terreno forestal	1.129	12	1.117
Monte abierto	7		7
Monte leñoso	150		150
Monte maderable	972	12	960
Otras superficies	128		128
Erial a pastos	73		73
Espartizal			
Ríos y lagos	16		16
Superficie no agrícola	38		38
Terreno improductivo	1		1

A 3D pie chart showing the distribution of land use types. The segments are: Tierras de cultivo (61%), Tierras para pastos (20%), Terreno forestal (11%), and Otras superficies (7%). A legend below the chart identifies the colors: light blue for Tierras de cultivo, grey for Tierras para pastos, light grey for Terreno forestal, and dark blue for Otras superficies.

9. Cultivos herbáceos -Ha. (2021)

	Secano	Regadío	Total
Total cultivos herbáceos	141	179	320
Cereales grano	138	118	256
Leguminosas grano		1	1
Patata		2	2
Cultivos industriales	1	27	28
Flores y plantas			
Cultivos forrajeros	2	1	3
Hortalizas		30	30

10. Cultivos leñosos -Ha. (2021)

	Secano	Regadío	Total
Total cultivos leñosos	7	2	9
Cítricos			
Frutales	7	2	9
Viñedo			
Olivar			
Otros cultivos leñosos			
Viveros			



11. Entidades Financieras

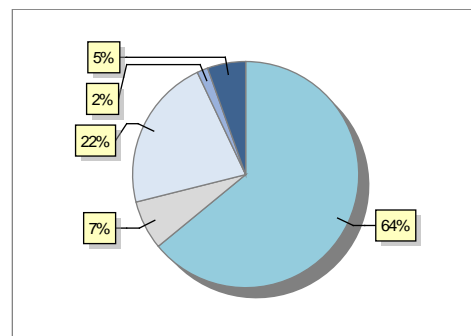
	2019	2020	2021
Entidades financieras de Depósito	0	0	0
Entidades Financieras de Crédito	0	0	0

12. Salud

	2019	2020	2021
Centros de salud	0	0	0
Consultorios	1	1	1
Farmacias	0	0	0
Botiquines	1	1	1

13. Parque de Vehículos

	2019	2020	2021	2022
Total vehículos	129	131	126	128
Automóviles	79	80	79	82
Motos	9	9	9	9
Furgonetas y Camiones	30	29	28	28
Autobuses	0	0	0	0
Tractores industriales	3	3	1	2
Otros vehículos	8	10	9	7



14. Espacios Deportivos

	2021
Campos de tiro	0
Campos de golf	0
Campos de fútbol	0
Rocodromos	0
Pistas de petanca	0
Pistas de padel	0
Pistas de atletismo	0
Piscinas cubiertas	0
Pistas de squash	0
Pistas polideportivas	0
Pistas de tenis	0
Piscinas al aire libre	0
Pabellones polideportivos	0
Pabellones con fronton	1
Frontones	0

15. Turismo (2022)

	Establecimientos	Habitaciones	Plazas
Hoteles			
Casas rurales	2	6	12
Restaurantes			
Hostales			
Pensiones			
Turismo activo			
Agencias de viajes			
Apartamentos			
Campings			
Albergues turísticos	1	4	32
Viviendas de uso turístico			
Empresas organizadoras de congresos y reuniones			

16. Conectividad: Banda ancha Fija

Entidad Municipal	Caudal de Bajada	Fibra optica de centralita	Fibra optica hasta el Hogar
Santurdejo	3 Mb	NO	NO

17. Conectividad: Banda ancha Movil

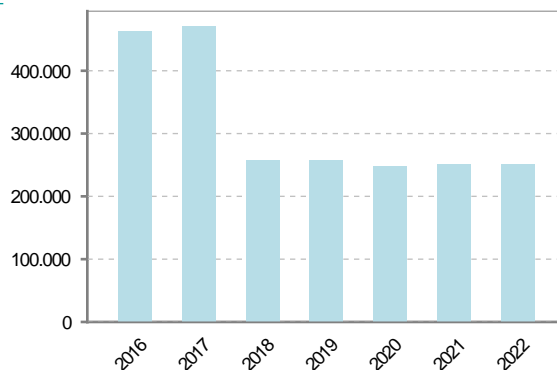
Entidad Municipal	Caudal de Bajada	UMTS
Santurdejo	6 Mb	SI

18. Presupuestos Municipales

Gastos por capitulos

Gastos de Personal	27.798
Gastos en Bienes Corrientes y Servicios	96.405
Gastos Financieros	500
Transferencias Corrientes	24.925
Inversiones Reales	101.368
Transferencias de Capital	0
Activos Financieros	0
Pasivos Financieros	0

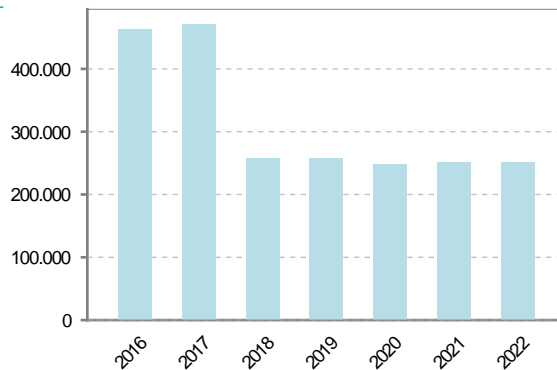
Gastos



Ingresos por capitulos

Impuestos Directos	68.633
Impuestos Indirectos	18.877
Tasas y Otros Ingresos	31.823
Transferencias Corrientes	29.000
Ingresos Patrimoniales	9.821
Enajenacion de Inversiones Reales	0
Transferencias de Capital	92.840
Activos Financieros	0
Pasivos Financieros	0

Ingresos





19. Educación - Curso 2022 / 2023 - Centros públicos

Educación Infantil 2º Ciclo, Primaria y Especial		ESO, Bachillerato y Ciclos Formativos	
Institución educativa		Institución educativa	
CRA	Sin centro rural agrupado	Centros	0
Colegios	0	Alumnado	
Alumnado		ESO	0
Alumnos	0	Bachillerato	0
		Ciclos Formativos	0
Alumnos			
<div style="border: 1px solid black; width: 100%; height: 100%; display: flex; align-items: center; justify-content: center;"> <p>SIN DATOS</p> </div>			

20. Educación - Curso 2022 / 2023 - Centros privados

Educación Infantil 2º Ciclo, Primaria y Especial		ESO, Bachillerato y Ciclos Formativos	
Institución educativa		Institución educativa	
Colegios	0	Centros	0
Alumnado		Alumnado	
Alumnos	0	ESO	0
		Bachillerato	0
		Ciclos Formativos	0
Alumnos			
<div style="border: 1px solid black; width: 100%; height: 100%; display: flex; align-items: center; justify-content: center;"> <p>SIN DATOS</p> </div>			

21. Elecciones

Alcalde Agustín	San Martín	Álvarez	Fecha de posesión 15-06-2019
Elecciones municipales 2019			
PP	64		<ul style="list-style-type: none"> ● PP ● PSOE ● Otros ● Votos en blanco
PSOE	8		
Otros	6		
Votos en blanco	2		
Elecciones autonómicas 2019			
PP	49		<ul style="list-style-type: none"> ● PP ● PSOE ● Otros ● Votos en blanco
PSOE	11		
Otros	12		
Votos en blanco	2		