



1. Datos Generales

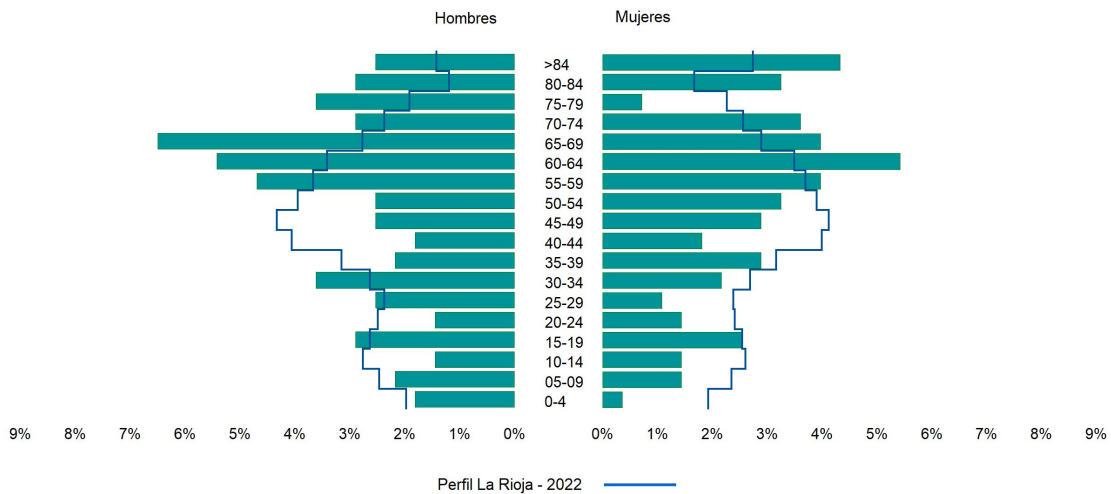
Código INE	26140
Municipio	Santurde de Rioja
Partido judicial	Haro
Zona de salud	Santo Domingo de la Calzada
Superficie municipal (Km2)	15,43
Altitud máx. del núcleo de población principal (m)	713
Distancia a la capital	52
Número de núcleos	2



2. Evolución Demográfica

Padrón	2016	2017	2018	2019	2020	2021	2022
Total	290	272	288	286	275	278	277
Hombres	158	146	153	151	148	152	148
Mujeres	132	126	135	135	127	126	129
Densidad	18,8	17,6	18,7	18,5	17,8	18,0	17,9
Extranjeros	13	11	13	16	15	12	12

Santurde de Rioja - 2022



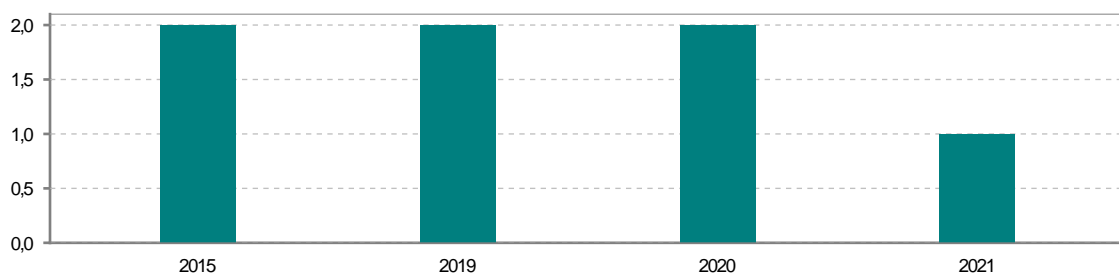
3. Índices y tasas de Población (1/1/2022)

	Santurde de Rioja	La Rioja
Ratio de feminidad (Total Mujeres / Total Hombres) x 100	87,16	102,65
Índice de infancia (Pob. de 0 a 14 / Pob. Total) x 100	8,66	13,91
Índice de tendencia (Pob. de 0 a 4 / Pob. de 5 a 9) x 100	60,00	80,58
Índice de juventud (Pob. de 15 a 29 / Pob. total) x 100	11,91	14,67
Índice de longevidad (Pob. > 84 / Pob. > 64) x 100	20,00	19,12
Índice de vejez (Pob. >= 65 / Pob. Total) x 100	34,30	21,52
Tasa de dependencia ((Pob. < 16 + Pob. > 64) / Pob. de 16 a 64) x 100	76,43	57,39
Tasa de reemplazo (Pob. de 20 a 29 / Pob. de 55 a 64) x 100	33,33	67,41
Tasa de maternidad (Pob. de 0 a 4 / Mujeres de 15 a 49) x 100	14,63	18,26
Tasa de residentes extranjeros (Total extranjeros / Pob. Total) x 100	4,33	13,05

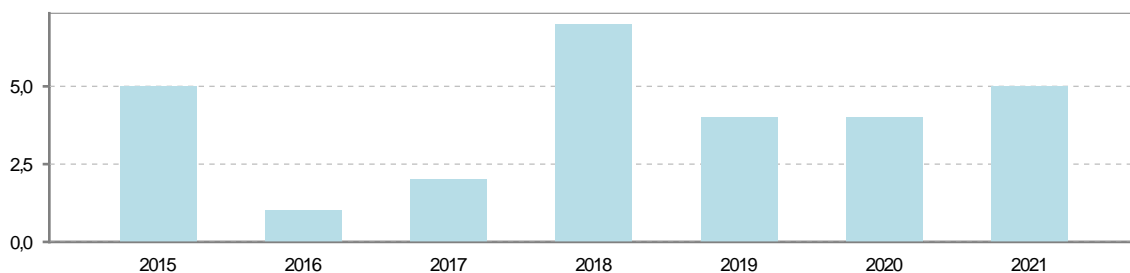
4. Movimiento Natural de la Población

	2016	2017	2018	2019	2020	2021
Nacimientos				2	2	1
Defunciones	1	2	7	4	4	5
Matrimonios						
Crecimiento vegetativo	-1	-2	-7	-2	-2	-4

Nacimientos

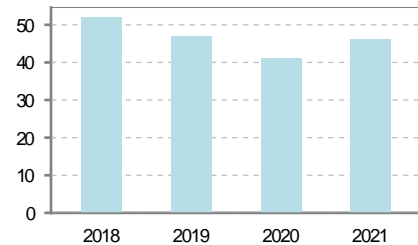


Defunciones

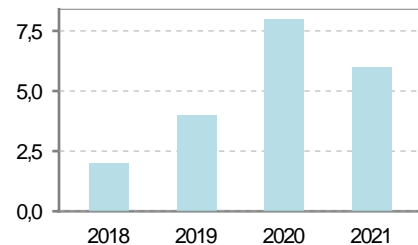


5. Mercado Laboral. (a 30 de junio)

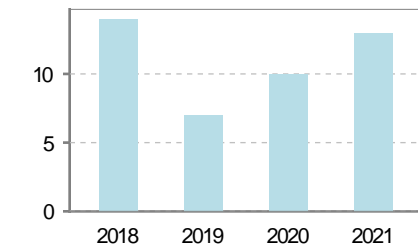
Afiliados	2018	2019	2020	2021
Total	52	47	41	46
R.General y otros	24	26	21	22
Autónomo no agrario	21	15	14	18
Autónomo agrario	7	6	6	6



Contratos	2018	2019	2020	2021
Total	2	2	3	5
Hombres	1	2	1	2
Mujeres	1		2	3



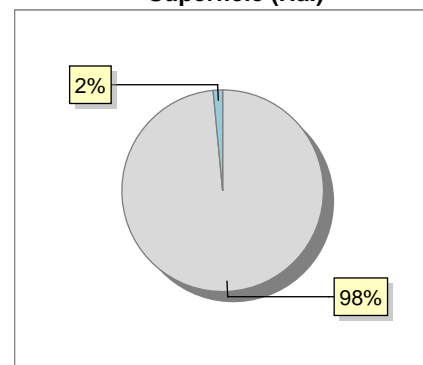
Paro registrado	2018	2019	2020	2021
Total	17	9	6	9
Hombres	7	1	2	5
Mujeres	10	8	4	4



6. Catastro (2021)

Titulares		Unidades Urbanas	
Urbano	752	Industrial	150
Rústico	748	Residencial	387
Urbano/Rústico	1.203	Terciario y comercial	79
Unidades Rústicas		Equipamiento	3
Parcelas	1.499	Suelo vacante	174
Subparcelas	1.700	Edificio Singular	1
Valor Catastral Rústico		Superficie Urbana	
Valor (Miles de Euros)	3.360,99	Superficie edificada	15,03
		Superficie sin edificar	7,9
Valor Catastral Urbano (Miles de Euros)			
Valor catastral del suelo	10.461,15		
Valor catastral de la construcción	20.810,77		

Superficie (Ha.)

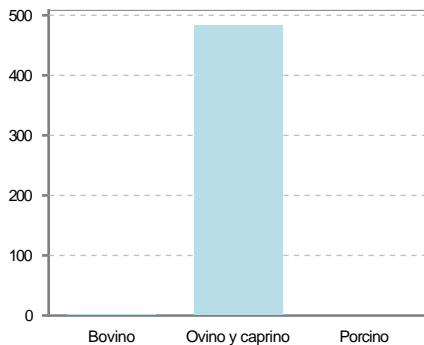


● Superficie rústica (Ha.)
● Superficie urbana (Ha.)



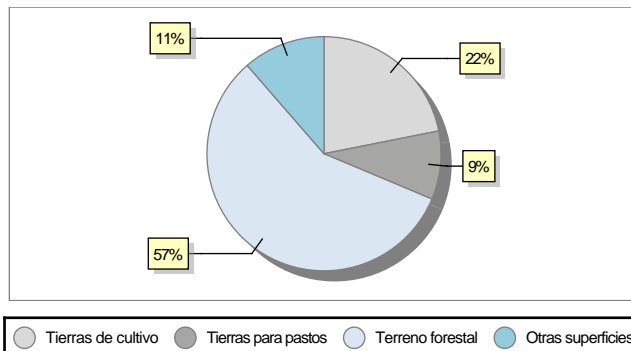
7. Ganadería (2021)

	Cabezas ganaderas	Unidades ganaderas
Aves		
Gallinas		
Pollos		
Bovinos		
Terneros de cebo	2	2,00
Vacas de carne	2	2,00
Vacas de ordeño		
Conejas		
Conejas		
Ovinos y Caprinos		
Cabras	484	72,60
Ovejas	5	0,75
Porcinos		
Cerdas	479	71,85
Cerdos de cebo	1	0,16



8. Distribución General del Terreno (2021)

	Total	Regadío	Secano
Total Municipal	1.545	263	1.282
Tierras de cultivo			
Barbecho y otras tierras	338	214	124
Cultivos herbáceos	74	16	58
Cultivos leñosos	254	198	56
Tierras para pastos			
Pastizales	146	4	142
Prados naturales	139		139
Terreno forestal			
Monte abierto	7	4	3
Monte leñoso	885	45	840
Monte maderable	260		260
Otras superficies			
Erial a pastos	176		176
Espartizal	63		63
Ríos y lagos	51		51
Superficie no agrícola	54		54
Terreno improductivo	8		8



9. Cultivos herbáceos -Ha. (2021)

	Secano	Regadío	Total
Total cultivos herbáceos	56	198	254
Cereales grano	52	169	221
Leguminosas grano		2	2
Patata		2	2
Cultivos industriales	2	10	12
Flores y plantas			
Cultivos forrajeros	2	5	7
Hortalizas		10	10

10. Cultivos leñosos -Ha. (2021)

	Secano	Regadío	Total
Total cultivos leñosos	10		10
Cítricos			
Frutales	10		10
Viñedo			
Olivar			
Otros cultivos leñosos			
Viveros			



11. Entidades Financieras

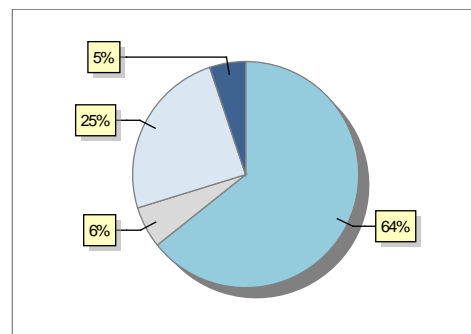
	2019	2020	2021
Entidades financieras de Depósito	0	0	0
Entidades Financieras de Crédito	0	0	0

12. Salud

	2019	2020	2021
Centros de salud	0	0	0
Consultorios	1	1	1
Farmacias	1	1	1
Botiquines	0	0	0

13. Parque de Vehículos

	2019	2020	2021	2022
Total vehículos	232	250	254	252
Automóviles	155	166	166	162
Motos	9	12	13	15
Furgonetas y Camiones	59	61	62	62
Autobuses	0	0	0	0
Tractores industriales	0	0	0	0
Otros vehículos	9	11	13	13



14. Espacios Deportivos

	2021
Campos de tiro	0
Campos de golf	0
Campos de fútbol	0
Rocodromos	0
Pistas de petanca	0
Pistas de padel	0
Pistas de atletismo	0
Piscinas cubiertas	0
Pistas de squash	0
Pistas polideportivas	0
Pistas de tenis	0
Piscinas al aire libre	1
Pabellones polideportivos	0
Pabellones con fronton	1
Frontones	0

15. Turismo (2022)

	Establecimientos	Habitaciones	Plazas
Hoteles			
Casas rurales	4	17	34
Restaurantes			
Hostales			
Pensiones			
Turismo activo			
Agencias de viajes			
Apartamentos			
Campings			
Albergues turísticos			
Viviendas de uso turístico	5		
Empresas organizadoras de congresos y reuniones			

16. Conectividad: Banda ancha Fija

Entidad Municipal	Caudal de Bajada	Fibra optica de centralita	Fibra optica hasta el Hogar
Santurde de Rioja	30 Mb	SI	NO

17. Conectividad: Banda ancha Movil

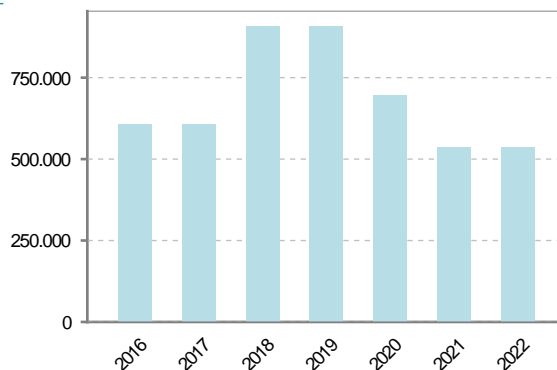
Entidad Municipal	Caudal de Bajada	UMTS
Santurde de Rioja	6 Mb	SI

18. Presupuestos Municipales

Gastos por capitulos

Gastos de Personal	62.118
Gastos en Bienes Corrientes y Servicios	147.489
Gastos Financieros	510
Transferencias Corrientes	76.352
Inversiones Reales	250.000
Transferencias de Capital	0
Activos Financieros	0
Pasivos Financieros	0

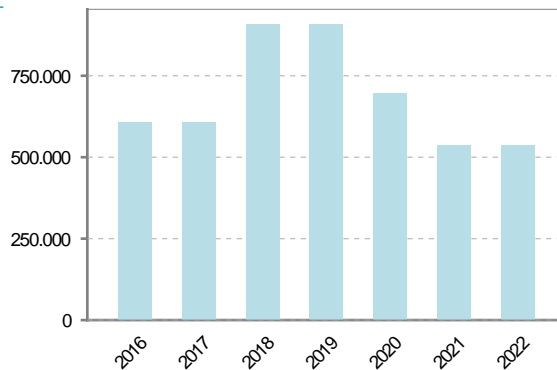
Gastos



Ingresos por capitulos

Impuestos Directos	193.504
Impuestos Indirectos	15.300
Tasas y Otros Ingresos	67.377
Transferencias Corrientes	62.061
Ingresos Patrimoniales	68.328
Enajenacion de Inversiones Reales	0
Transferencias de Capital	129.898
Activos Financieros	0
Pasivos Financieros	0

Ingresos



19. Educación - Curso 2022 / 2023 - Centros públicos

Educación Infantil 2º Ciclo, Primaria y Especial		ESO, Bachillerato y Ciclos Formativos	
Institución educativa		Institución educativa	
CRA	CRA Valle Oja-Tirón	Centros	0
Colegios	1		
Alumnado		Alumnado	
Alumnos	20	ESO	0
		Bachillerato	0
		Ciclos Formativos	0

Alumnos

A pie chart with a single blue slice representing 100% of the total. A legend to the right indicates that this slice represents 'Alumnos de infantil, primaria y educación especial'.

20. Educación - Curso 2022 / 2023 - Centros privados

Educación Infantil 2º Ciclo, Primaria y Especial		ESO, Bachillerato y Ciclos Formativos	
Institución educativa		Institución educativa	
Colegios	0	Centros	0
Alumnado		Alumnado	
Alumnos	0	ESO	0
		Bachillerato	0
		Ciclos Formativos	0

Alumnos

SIN DATOS



21. Elecciones

Alcalde	Raúl	Espinosa	Aliende	Fecha de posesión	15-06-2019												
Elecciones municipales 2019																	
PP	118																
PSOE	69																
Votos en blanco	8																
<table border="1"> <caption>Elecciones municipales 2019 - Resultados por partido</caption> <thead> <tr> <th>Partido</th> <th>Votos</th> <th>Porcentaje</th> </tr> </thead> <tbody> <tr> <td>PP</td> <td>118</td> <td>61%</td> </tr> <tr> <td>PSOE</td> <td>69</td> <td>35%</td> </tr> <tr> <td>Votos en blanco</td> <td>8</td> <td>4%</td> </tr> </tbody> </table>						Partido	Votos	Porcentaje	PP	118	61%	PSOE	69	35%	Votos en blanco	8	4%
Partido	Votos	Porcentaje															
PP	118	61%															
PSOE	69	35%															
Votos en blanco	8	4%															
Elecciones autonómicas 2019																	
PP	99																
PSOE	65																
Otros	35																
<table border="1"> <caption>Elecciones autonómicas 2019 - Resultados por partido</caption> <thead> <tr> <th>Partido</th> <th>Votos</th> <th>Porcentaje</th> </tr> </thead> <tbody> <tr> <td>PP</td> <td>99</td> <td>50%</td> </tr> <tr> <td>PSOE</td> <td>65</td> <td>33%</td> </tr> <tr> <td>Otros</td> <td>35</td> <td>18%</td> </tr> </tbody> </table>						Partido	Votos	Porcentaje	PP	99	50%	PSOE	65	33%	Otros	35	18%
Partido	Votos	Porcentaje															
PP	99	50%															
PSOE	65	33%															
Otros	35	18%															