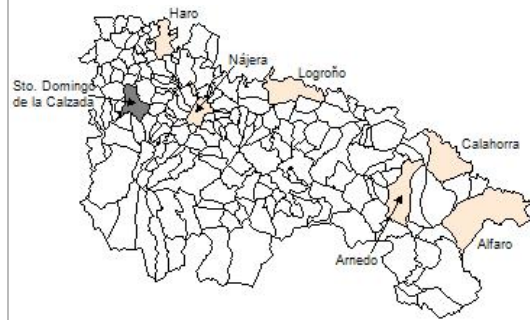




### 1. Datos Generales

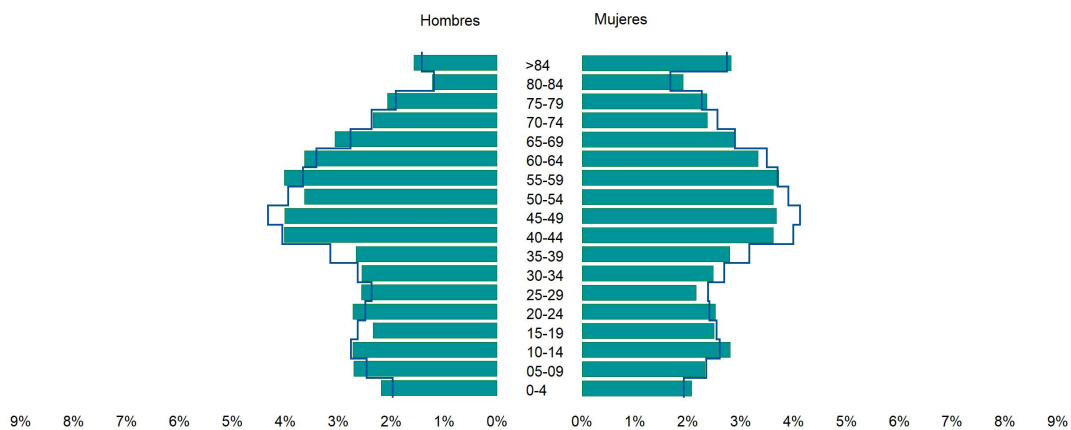
Código INE	26138
Municipio	Santo Domingo de la Calzada
Partido judicial	Haro
Zona de salud	Santo Domingo de la Calzada
Superficie municipal (Km2)	40,09
Altitud máx. del núcleo de población principal (m)	638
Distancia a la capital	46
Número de núcleos	2



### 2. Evolución Demográfica

Padrón	2016	2017	2018	2019	2020	2021	2022
<b>Total</b>	6.369	6.298	6.231	6.238	6.276	6.222	6.242
<b>Hombres</b>	3.214	3.157	3.123	3.095	3.128	3.118	3.123
<b>Mujeres</b>	3.155	3.141	3.108	3.143	3.148	3.104	3.119
<b>Densidad</b>	158,9	157,1	155,4	155,6	156,6	155,2	155,7
<b>Extranjeros</b>	881	836	804	853	949	928	945

Santo Domingo de la Calzada - 2022



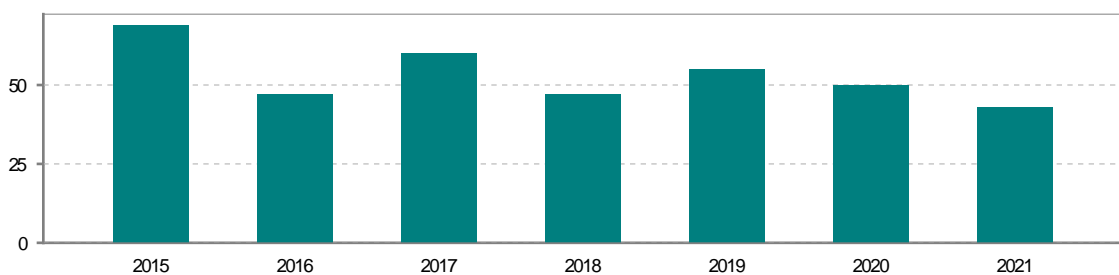
### 3. Índices y tasas de Población (1/1/2022)

	Santo Domingo de la Calzada	La Rioja
Ratio de feminidad (Total Mujeres / Total Hombres) x 100	99,87	102,65
Índice de infancia (Pob. de 0 a 14 / Pob. Total) x 100	14,82	13,91
Índice de tendencia (Pob. de 0 a 4 / Pob. de 5 a 9) x 100	84,71	80,58
Índice de juventud (Pob. de 15 a 29 / Pob. total) x 100	14,80	14,67
Índice de longevidad (Pob. > 84 / Pob. > 64) x 100	19,42	19,12
Índice de vejez (Pob. >= 65 / Pob. Total) x 100	22,60	21,52
Tasa de dependencia ((Pob. < 16 + Pob. > 64) / Pob. de 16 a 64) x 100	62,30	57,39
Tasa de reemplazo (Pob. de 20 a 29 / Pob. de 55 a 64) x 100	67,76	67,41
Tasa de maternidad (Pob. de 0 a 4 / Mujeres de 15 a 49) x 100	21,57	18,26
Tasa de residentes extranjeros (Total extranjeros / Pob. Total) x 100	15,14	13,05

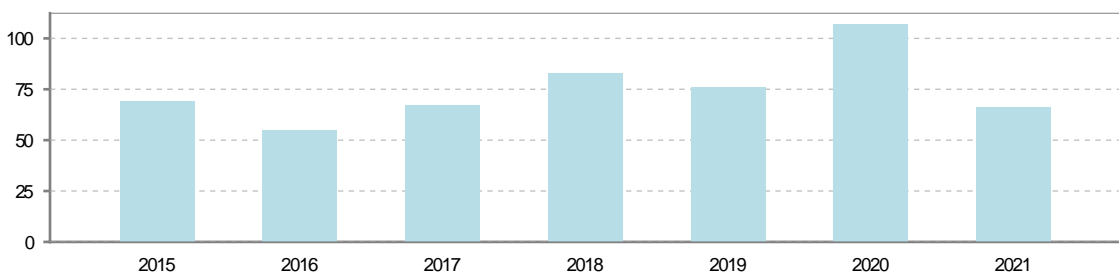
### 4. Movimiento Natural de la Población

	2016	2017	2018	2019	2020	2021
Nacimientos	47	60	47	55	50	43
Defunciones	55	67	83	76	107	66
Matrimonios	13	17	19	10	8	14
Crecimiento vegetativo	-8	-7	-36	-21	-57	-23

Nacimientos

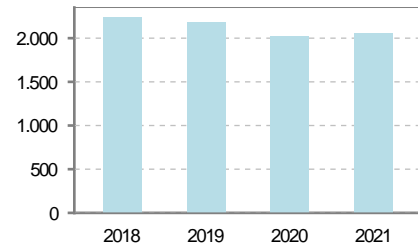


Defunciones

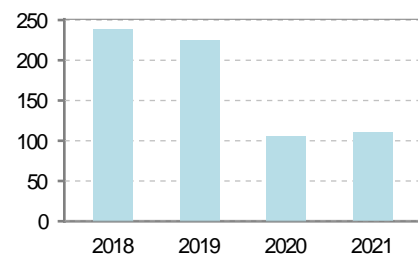


### 5. Mercado Laboral. (a 30 de junio)

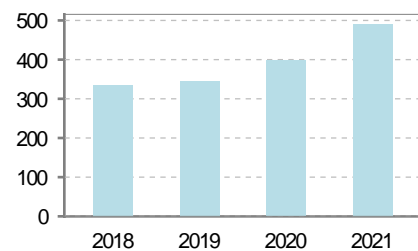
Afiliados	2018	2019	2020	2021
<b>Total</b>	2.239	2.175	2.019	2.058
<b>R.General y otros</b>	1.629	1.584	1.447	1.489
<b>Autónomo no agrario</b>	546	527	508	505
<b>Autónomo agrario</b>	64	64	64	64



Contratos	2018	2019	2020	2021
<b>Total</b>	249	218	120	248
<b>Hombres</b>	101	97	61	101
<b>Mujeres</b>	148	121	59	147



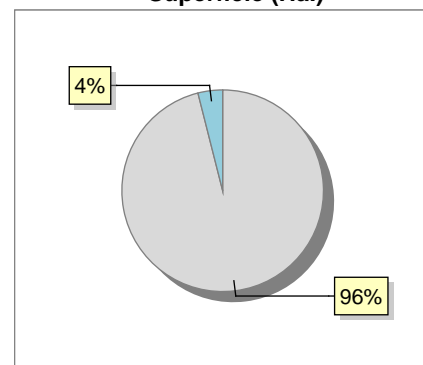
Paro registrado	2018	2019	2020	2021
<b>Total</b>	272	274	400	378
<b>Hombres</b>	111	96	148	136
<b>Mujeres</b>	161	178	252	242



### 6. Catastro (2021)

Titulares		Unidades Urbanas	
Urbano	6.997	Industrial	459
Rústico	1.995	Residencial	4.783
Urbano/Rústico	7.858	Terciario y comercial	1.757
<b>Unidades Rústicas</b>		Equipamiento	51
Parcelas	3.109	Suelo vacante	479
Subparcelas	3.500	Edificio Singular	6
<b>Valor Catastral Rústico</b>		<b>Superficie Urbana</b>	
Valor (Miles de Euros)	9.951,73	Superficie edificada	103,75
		Superficie sin edificar	50,86
<b>Valor Catastral Urbano (Miles de Euros)</b>			
Valor catastral del suelo	127.015,29		
Valor catastral de la construcción	262.603,99		

**Superficie (Ha.)**

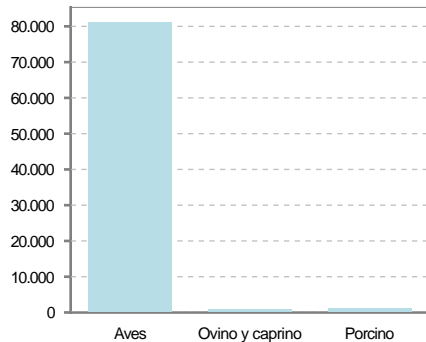


● Superficie rústica (Ha.)  
● Superficie urbana (Ha.)



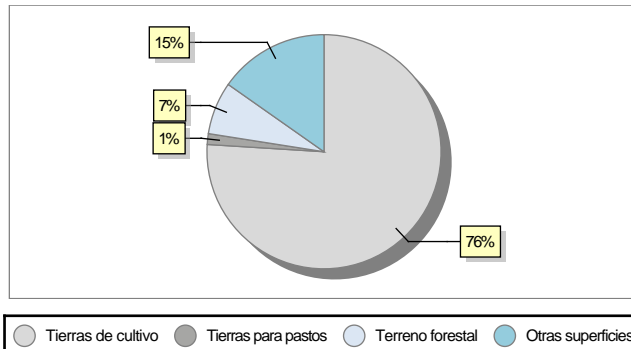
### 7. Ganadería (2021)

	Cabezas ganaderas	Unidades ganaderas
<b>Aves</b>	81.244	430,22
Gallinas	4.800	48,00
Pollos	76.444	382,22
<b>Bovinos</b>		
Terneros de cebo		
Vacas de carne		
Vacas de ordeño		
<b>Conejas</b>		
Conejas		
<b>Ovinos y Caprinos</b>	1.105	165,75
Cabras	11	1,65
Ovejas	1.094	164,10
<b>Porcinos</b>	1.262	201,92
Cerdas		
Cerdos de cebo	1.262	201,92



### 8. Distribución General del Terreno (2021)

	Total	Regadío	Secano
<b>Total Municipal</b>	4.157	1.186	2.971
<b>Tierras de cultivo</b>	3.159	1.130	2.029
Barbecho y otras tierras	370	54	316
Cultivos herbáceos	2.771	1.070	1.701
Cultivos leñosos	18	6	12
<b>Tierras para pastos</b>	62		62
Pastizales	62		62
Prados naturales			
<b>Terreno forestal</b>	302	56	246
Monte abierto			
Monte leñoso	106		106
Monte maderable	196	56	140
<b>Otras superficies</b>	634		634
Erial a pastos	85		85
Espartizal			
Ríos y lagos	128		128
Superficie no agrícola	336		336
Terreno improductivo	85		85



### 9. Cultivos herbáceos -Ha. (2021)

	Secano	Regadío	Total
<b>Total cultivos herbáceos</b>	1.701	1.070	2.771
Cereales grano	1.562	487	2.049
Leguminosas grano	4	11	15
Patata		10	10
Cultivos industriales	126	52	178
Flores y plantas			
Cultivos forrajeros	9	32	41
Hortalizas		478	478

### 10. Cultivos leñosos -Ha. (2021)

	Secano	Regadío	Total
<b>Total cultivos leñosos</b>	12	6	18
Cítricos			
Frutales	12	4	16
Viñedo			
Olivar		2	2
Otros cultivos leñosos			
Viveros			

### 11. Entidades Financieras

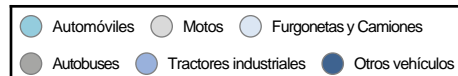
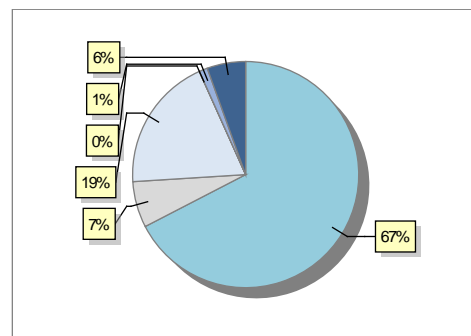
	2019	2020	2021
Entidades financieras de Depósito	9	9	8
Entidades Financieras de Crédito	0	0	0

### 12. Salud

	2019	2020	2021
Centros de salud	1	1	1
Consultorios	0	0	0
Farmacias	2	2	2
Botiquines	0	0	0

### 13. Parque de Vehículos

	2019	2020	2021	2022
Total vehículos	4.370	4.361	4.416	4.443
Automóviles	2.936	2.924	2.965	2.995
Motos	264	273	292	293
Furgonetas y Camiones	876	868	856	856
Autobuses	0	1	1	1
Tractores industriales	52	51	52	53
Otros vehículos	242	244	250	245



### 14. Espacios Deportivos

	2021
Campos de tiro	1
Campos de golf	0
Campos de fútbol	4
Rocodromos	0
Pistas de petanca	1
Pistas de padel	0
Pistas de atletismo	1
Piscinas cubiertas	0
Pistas de squash	0
Pistas polideportivas	6
Pistas de tenis	2
Piscinas al aire libre	8
Pabellones polideportivos	1
Pabellones con fronton	1
Frontones	1

### 15. Turismo (2022)

	Establecimientos	Habitaciones	Plazas
Hoteles	3	143	279
Casas rurales			
Restaurantes	24		1.789
Hostales	4	108	165
Pensiones	2	23	36
Turismo activo	1		
Agencias de viajes	3		
Apartamentos	2	9	31
Campings			
Albergues turísticos	1	6	22
Viviendas de uso turístico	15		
Empresas organizadoras de congresos y reuniones			

### 16. Conectividad: Banda ancha Fija

Entidad Municipal	Caudal de Bajada	Fibra optica de centralita	Fibra optica hasta el Hogar
Santo Domingo de La ..	30 Mb	SI	NO

### 17. Conectividad: Banda ancha Movil

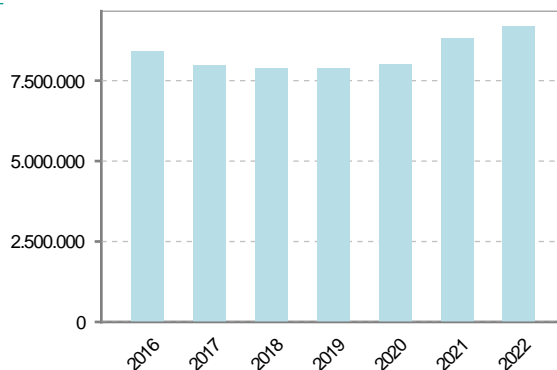
Entidad Municipal	Caudal de Bajada	UMTS
Santo Domingo de La ..	6 Mb	SI

### 18. Presupuestos Municipales

#### Gastos por capitulos

Gastos de Personal	3.108.970
Gastos en Bienes Corrientes y Servicios	4.534.500
Gastos Financieros	20.000
Transferencias Corrientes	290.030
Inversiones Reales	1.246.500
Transferencias de Capital	0
Activos Financieros	0
Pasivos Financieros	0

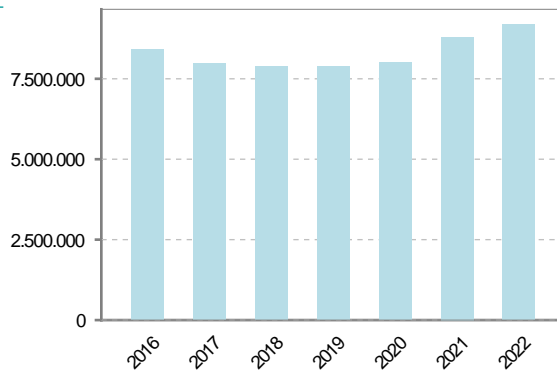
#### Gastos



#### Ingresos por capitulos

Impuestos Directos	3.297.000
Impuestos Indirectos	150.000
Tasas y Otros Ingresos	2.960.500
Transferencias Corrientes	2.485.500
Ingresos Patrimoniales	16.000
Enajenacion de Inversiones Reales	6.000
Transferencias de Capital	285.000
Activos Financieros	0
Pasivos Financieros	0

#### Ingresos





## 19. Educación - Curso 2022 / 2023 - Centros públicos

### Educación Infantil 2º Ciclo, Primaria y Especial

#### Institución educativa

CRA	Sin centro rural agrupado
Colegios	1

#### Alumnado

Alumnos	402
---------	-----

### ESO, Bachillerato y Ciclos Formativos

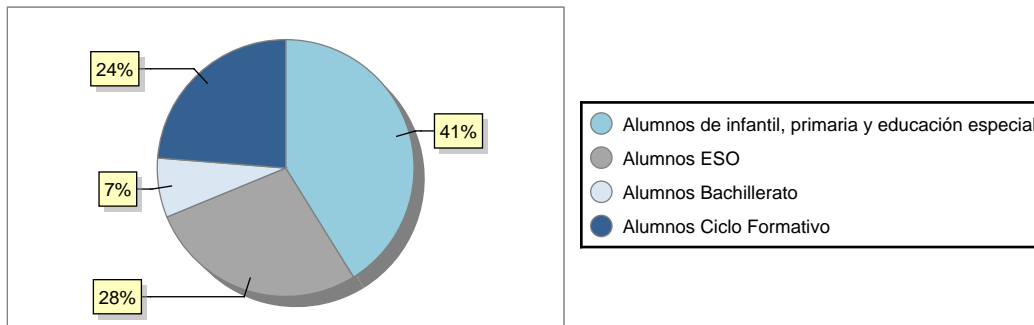
#### Institución educativa

Centros	2
---------	---

#### Alumnado

ESO	270
Bachillerato	73
Ciclos Formativos	232

Alumnos



## 20. Educación - Curso 2022 / 2023 - Centros privados

### Educación Infantil 2º Ciclo, Primaria y Especial

#### Institución educativa

Colegios	1
----------	---

#### Alumnado

Alumnos	208
---------	-----

### ESO, Bachillerato y Ciclos Formativos

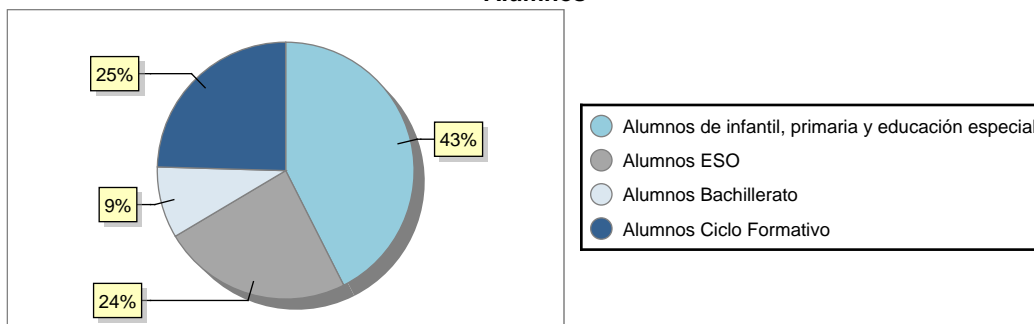
#### Institución educativa

Centros	1
---------	---

#### Alumnado

ESO	117
Bachillerato	44
Ciclos Formativos	120

Alumnos





### 21. Elecciones

Alcalde	David	Mena	Ibáñez	Fecha de posesión	16-10-2019
<b>Elecciones municipales 2019</b>					
PP	920				
PSOE	992				
Otros	1.236				
Votos en blanco	46				
<b>Elecciones autonómicas 2019</b>					
PP	1.133				
PSOE	1.151				
Otros	818				
Votos en blanco	48				